





PROFIL KESEHATAN

KABUPATEN ROKAN HILIR

TAHUN 2022



DINAS KESEHATAN KABUPATEN ROKAN HILIR
TAHUN 2022



KATA PENGANTAR



Dengan mengucapkan puji dan syukur kepada Allah SWT, atas segala rahmat dan hidayah-Nya sehingga telah tersusun buku "BUKU PROFIL KESEHATAN KABUPATEN ROKAN HILIR TAHUN 2022 ". Mengingat pentingnya buku Profil Kesehatan Kabupaten Rokan Hilir ini sebagai salah satu acuan bagi para perencana, pelaksana dan pengevaluasi program kesehatan serta mengambil keputusan khususnya dibidang kesehatan, maka kualitas dan validitas data sangat dibutuhkan. Kami menyadari walau ada kelemahan dan kekurangan disana sini, Kami berharap semoga Buku Profil Kesehatan Kabupaten Rokan Hilir Tahun 2022 ini dapat menjadi pedoman untuk dapat lebih meningkatkan kinerja Dinas Kesehatan Kabupaten Rokan Hilir.

Banyak upaya kesehatan yang telah dilaksanakan untuk meningkatkan pelayanan kesehatan secara luas dan merata sekaligus mencerminkan upaya pemerintah Kabupaten Rokan Hilir sangat dipengaruhi oleh kerjasama lintas sektor yang dinamis demi terciptanya masyarakat sehat yang mandiri dan berkeadilan. Pada kesempatan yang berbahagia ini kami menyampaikan ucapan terima kasih kepada semua pihak yang telah memberikan bantuan, sehingga Buku Profil Kesehatan Kabupaten Rokan Hilir Tahun 2022 ini dapat diselesaikan dan diharapkan semoga buku Profil Kesehatan Tahun 2022 ini dapat bermanfaat untuk kita semua.

Buku Profil Kesehatan Kabupaten Rokan Hilir Tahun 2022 merupakan salah satu sarana yang dapat digunakan untuk melaporkan hasil pemantauan dan evaluasi terhadap pencapaian hasil pembangunan kesehatan, termasuk kinerja dari penyelenggaraan standar pelayanan minimal dibidang kesehatan



dan pencapaian target indikator MDGs bidang kesehatan, serta berbagai upaya yang terkait dengan pembangunan kesehatan yang diselenggarakan lintas sektor.

Kami menyadari bahwa buku Profil Kesehatan ini masih terdapat kekurangan yang perlu mendapat masukan dan kritikan dari berbagai pihak. Ucapan terima kasih sebanyak-banyaknya kepada semua pihak yang telah membantu memberikan data dan informasi serta bantuan bagi penyelesaian Buku Profil Kesehatan Kabupaten Rokan Hilir ini.

Bagansiapiapi, 2023

Plt. SEKRETARIS DINAS KESEHATAN
KABUPATEN ROKAN HILIR

dr. AZZAH RAWANI, M.Si
Pembina / IV.a
NIP. 19760604 200312 2 005



KATA SAMBUTAN



Untuk Mendukung Visi Pemerintah Kabupaten Rokan Hilir Tahun 2022 - 2026 yaitu “Meningkatkan Mutu dan Layanan Kesehatan yang Berkualitas kepada masyarakat Rokan Hilir dengan meningkatkan kualitas dan profesionalitas kerja ASN bidang Kesehatan”. Maka Dinas Kesehatan Kabupaten Rokan telah Menyusun Rencana Strategis (Renstra) untuk merealisasikan hal tersebut diatas, melalui Visi dan Misi yang lebih spesifik di bidang kesehatan. Visi Dinas Kesehatan Kabupaten Rokan Hilir “Mengembangkan Sumber Daya Manusia berkualitas melalui Peningkatan Derajat Kesehatan” dan dikembangkan melalui misi Dinas Kesehatan Kabupaten Rokan Hilir; 1) Meningkatkan Kesehatan Keluarga; 2) Mewujudkan Pelayanan Kesehatan Masyarakat yang merata dan bermutu; dan 3) Meningkatkan Kinerja Kelembagaan dan SDM Aparatur.

Keberhasilan pembangunan kesehatan sangat ditentukan oleh kesinambungan antara upaya program dan sektor, serta upaya – upaya yang telah dilaksanakan. Buku Profil Kabupaten Rokan Hilir yang terbit setiap tahun sebagai publikasi data dan informasi kesehatan yang komprehensif diharapkan dapat menyediakan data dan informasi terkini sekaligus dokumentasi pembangunan kesehatan dari tahun ke tahun serta diharapkan dapat mendukung pengambilan keputusan dalam setiap proses manajemen.

Semoga terbitnya Buku Profil Kesehatan Kabupaten Rokan Hilir Tahun 2022 ini dapat memberikan akses informasi dan edukasi tentang kesehatan yang seimbang dan bertanggung jawab bagi pemerintah dan masyarakat.



Akhir Kata saya sampaikan penghargaan dan terima kasih kepada semua pihak yang telah memberikan kontribusi baik secara langsung maupun tidak langsung dalam Penyusunan Buku Profil Kesehatan Kabupaten Rokan Hilir Tahun 2022 ini.

Bagansiapiapi, 2023

KEPALA DINAS KESEHATAN
KABUPATEN ROKAN HILIR



Ners. AFRIDAH, S.Kep. SKM, M.KES

Pembina TK.I/IV.b

NIP. 19740422 199703 2 002



DAFTAR GAMBAR

	Halaman
BAB II. GAMBARAN UMUM.....	4
Gambar 2.1 Jumlah Penduduk Menurut Jenis Kelamin dan Kelompok Umur Kabupaten Rokan Hilir Tahun 2022	6
BAB III. SITUASI DERAJAT KESEHATAN	8
Gambar 3.1 Estimasi Angka Kematian Bayi (AKB) Per 1.000 Kelahiran Hidup di Propinsi Riau dibandingkan dengan AKB Nasional Tahun 1997 - 2018.....	9
Gambar 3.2 Angka Kematian Bayi (AKB) Kabupaten Rokan Hilir Tahun 2018 -2022 (Laporan Rutin dari Fasilitas Kesehatan).....	9
Gambar 3.3 Persentase Penyebab Kematian Perinatal Kabupaten Rokan Hilir Tahun 2022.....	11
Gambar 3.4 Angka Kematian Balita (AKABA) per 1000 Kelahiran Hidup Propinsi Riau dibandingkan dengan AKABA Nasional Tahun 1997-2017.....	11
Gambar 3.5 Angka Kematian Balita (AKABA) Kabupaten Rokan Hilir Tahun 2018 -2022 (Laporan Rutin dari Fasilitas Kesehatan).....	12
Gambar 3.6 Angka Kematian Ibu (AKI) per 100.000 Kelahiran Hidup Indonesia Tahun 1994 - 2017	13
Gambar 3.7 Angka Kematian Ibu (AKI) per 1000 Kelahiran Hidup Kabupaten Rokan Hilir Tahun 2018 - 2022.....	14
Gambar 3.8 Penyebab Kematian Ibu Maternal di Kabupaten Rokan Hilir Tahun 2022.....	15
Gambar 3.9 Estimasi Angka Kematian Kasar Per 1.000 Penduduk Hasil Proyeksi Penduduk Riau Tahun 2000 - 2025	15



Gambar 3.10	Estimasi Umur Harapan Hidup Propinsi Riau Tahun 2016 - 2022.....	16
Gambar 3.11	Indeks Pembangunan Manusia Propinsi Riau Tahun 2016 - 2021.....	17
Gambar 3.12	Indeks Pembangunan Manusia Kabupaten Rokan Hilir Tahun 2018 - 2022.....	17
Gambar 3.12	Angka Penemuan Kasus TB Paru BTA (+) Kabupaten Rokan Hilir Tahun 2022.....	18
Gambar 3.13	Persentase Balita dengan Pneumonia ditangani Kabupaten Rokan Hilir Tahun 2022	20
Gambar 3.14	Jumlah Kasus HIV Menurut Proporsi Kelompok Umur Kabupaten Rokan Hilir Tahun 2022	22
Gambar 3.15	Jumlah Kasus dan Kematian Akibat ODHIIV Kabupaten Rokan Hilir Tahun 2022	22
Gambar 3.16	Persentase Kasus HIV Berdasarkan Jenis Kelamin Kabupaten Rokan Hilir Tahun 2022	23
Gambar 3.17	Kasus Diare ditangani Kabupaten Rokan Hilir Tahun 2022	24
Gambar 3.18	Prevalensi Kusta Kabupaten Rokan Hilir Tahun 2022.....	25
Gambar 3.19	Kasus Demam Berdarah Dengue (DBD) Kabupaten Rokan Hilir Tahun 2022.....	26
Gambar 3.20	Kasus Malaria Kabupaten Rokan Hilir Tahun 2022	27
Gambar 3.20	Kasus Hipertensi Kabupaten Rokan Hilir Tahun 2022.....	29
Gambar 3.22	Kasus Diabetes Melitus Kabupaten Rokan Hilir Tahun 2022.....	30
Gambar 3.23	Persentase Bayi dengan BBLR Kabupaten Rokan Hilir Tahun 2022.....	32
Gambar 3.24	Trend Gizi Buruk di Kabupaten Rokan Hilir Tahun 2018 - 2022 ...	32
Gambar 3.25	Persentase Gizi Buruk Per Puskesmas di Kabupaten Rokan Hilir Tahun 2022.....	33
Gambar 3.26	10 Penyakit Terbesar Pelayanan Rawat Jalan Se- Kabupaten Rokan Hilir Tahun 2022	35
Gambar 3.27	Persentase 10 Penyakit Terbesar Rawat Inap Se- Kabupaten Rokan Hilir Tahun 2022	35



Gambar 3.28	10 Peringkat Utama Golongan Sebab Sakit Menurut Pasien Rawat Jalan di RSUD Dr. RM. Pratomo Bagansiapiapi Tahun 2022.....	36
Gambar 3.29	10 Peringkat Utama Golongan Sebab Sakit Menurut Pasien Rawat Inap di RSUD Dr. RM. Pratomo Bagansiapiapi Tahun 2022	37
Gambar 3.30	10 Penyebab Kematian Menurut Pasien Rawat Inap di RSUD Dr. RM. Pratomo Bagansiapiapi Tahun 2022.....	38
BAB.IV. SITUASI UPAYA KESEHATAN.....		39
Gambar 4.1	Trend Cakupan Kunjungan Ibu Hamil (K1 dan K4) Kabupaten Rokan Hilir Tahun 2018 - 2022.....	40
Gambar 4.2	Cakupan Kunjungan Ibu Hamil K4 Per Puskesmas Kabupaten Rokan Hilir Tahun 2022	41
Gambar 4.3	Cakupan Persalinan ditolong Tenaga Kesehatan Kabupaten Rokan Hilir Tahun 2018 s.d 2022.....	42
Gambar 4.4	Cakupan Persalinan ditolong Tenaga Kesehatan Per Puskesmas Se - Kabupaten Rokan Hilir Tahun 2022.....	43
Gambar 4.5	Cakupan Pelayanan Ibu Nifas Per Puskesmas Kabupaten Rokan Hilir Tahun 2022	44
Gambar 4.6	Penanganan Komplikasi Kebidanan Per Puskesmas Kabupaten Rokan Hilir Tahun 2022	45
Gambar 4.7	Cakupan Kunjungan Neonatus (KN1) Kabupaten Rokan Hilir Tahun 2022.....	46
Gambar 4.8	Cakupan Kunjungan Neonatus (KN Lengkap) Kabupaten Rokan Hilir Tahun 2022	47
Gambar 4.9	Cakupan Kunjungan Bayi Per Puskesmas Kabupaten Rokan Hilir Tahun 2022	48
Gambar 4.10	Cakupan Pemberian Vitamin A pada Bayi dan Balita Kabupaten Rokan Hilir Tahun 2022	51



Gambar 4.11 Cakupan Pemberian Vitamin A pada Balita Kabupaten Rokan Hilir Tahun 2022	52
Gambar 4.12 Cakupan Pemberian Vitamin A pada Ibu Nifas Per Puskesmas Kabupaten Rokan Hilir Tahun 2022	54
Gambar 4.13 Bumil Mendapat Tablet TTD Kabupaten Rokan Hilir Tahun 2022	55
Gambar 4.15 Cakupan ASI Eksklusif Usia 0 -6 Bulan Per Puskesmas Kabupaten Rokan Hilir Tahun 2022	56
Gambar 4.16 Cakupan Partisipasi Masyarakat (D/S) Per Puskesmas Kabupaten Rokan Hilir Tahun 2022	57
Gambar 4.17 Persentase Pemakaian Kontrasepsi Peserta KB Aktif Kabupaten Rokan Hilir Tahun 2022	59
Gambar 4.18 Cakupan Desa / Kelurahan UCI Per Puskesmas Kabupaten Rokan Hilir Tahun 2022	60
Gambar 4.19 Cakupan Imunisasi DPT3/HB3 Per Puskesmas Kabupaten Rokan Hilir Tahun 2022	61
Gambar 4.20 Cakupan Imunisasi Polio4 Per Puskesmas Kabupaten Rokan Hilir Tahun 2022	61
Gambar 4.21 Cakupan Imunisasi Campak Per Puskesmas Kabupaten Rokan Hilir Tahun 2022	62
Gambar 4.22 Persentase Imunisasi Lengkap Per Puskesmas Kabupaten Rokan Hilir Tahun 2022	63
Gambar 4.23 Cakupan Imunisasi TT pada Ibu Hamil (TT1 – TT5) Kabupaten Rokan Hilir Tahun 2022	64
Gambar 4.24 Cakupan Imunisasi TT Lengkap pada Ibu Hamil (TT2 – TT5) Kabupaten Rokan Hilir Tahun 2022	64
Gambar 4.25 Cakupan Pelayanan Kesehatan Usia Lanjut Kabupaten Rokan Hilir Tahun 2018- 2022	67
Gambar 4.26 Kasus Covid-19 Per Puskesmas Kabupaten Rokan Hilir Tahun 2022	68
Gambar 4.27 Cakupan Pelayanan Jaminan Kesehatan Kabupaten Rokan Hilir Tahun 2020 - 2022.....	69



Gambar 4.28	Persentase Rumah Tangga berperilaku Hidup Bersih dan Sehat Kabupaten Rokan Hilir Tahun 2018 -2022.....	73
BAB V. SITUASI SUMBER DAYA MANUSIA.....		76
Gambar 5.1	Jumlah Apotik dan Toko Obat Kabupaten Rokan Hilir Tahun 2022.....	79
Gambar 5.2	Jumlah Posyandu Kabupaten Rokan Hilir Tahun 2018- 2022.....	80
Gambar 5.3	Persentase Posyandu Menurut Strata di Kabupaten Rokan Hilir Tahun 2022.....	81
Gambar 5.4	Trend Rasio Dokter Spesialis per 100.000 Penduduk Kabupaten Rokan Hilir Tahun 2018 - 2022.....	82
Gambar 5.5	Trend Rasio Dokter per 100.000 Penduduk Kabupaten Rokan Hilir Tahun 2018 - 2022.....	83
Gambar 5.6	Trend Rasio Dokter Gigi per 100.000 Penduduk Kabupaten Rokan Hilir Tahun 2018 - 2022.....	83
Gambar 5.7	Trend Rasio Perawat per 100.000 Penduduk Kabupaten Rokan Hilir Tahun 2018 - 2022.....	84
Gambar 5.8	Trend Rasio Bidan per 100.000 Penduduk Kabupaten Rokan Hilir Tahun 2018 - 2022.....	85
Gambar 5.9	Trend Rasio Farmasi per 100.000 Penduduk Kabupaten Rokan Hilir Tahun 2018 - 2022.....	86
Gambar 5.10	Trend Rasio Tenaga Kesehatan Masyarakat per 100.000 Penduduk Kabupaten Rokan Hilir Tahun 2018 - 2022.....	87
Gambar 5.11	Trend Rasio Tenaga Kesehatan Lingkungan per 100.000 Penduduk Kabupaten Rokan Hilir Tahun 2018 - 2022.....	88
Gambar 5.12	Trend Rasio Tenaga Gizi per 100.000 Penduduk Kabupaten Rokan Hilir Tahun 2018 - 2022.....	88
Gambar 5.13	Trend Rasio Tenaga Teknis Medis dan Fisioterapis per 100.000 Penduduk Kabupaten Rokan Hilir Tahun 2022.....	89
Gambar 5.14	Presentase Indeks Keluarga Sehat Per Kecamatan Kabupaten Rokan Hilir Tahun 2022	93



DAFTAR TABEL

- Tabel 1* Luas Wilayah, Jumlah Desa/Kelurahan, Jumlah Penduduk, Jumlah Rumah Tangga, dan Kepadatan Penduduk, Menurut Kecamatan Kabupaten Rokan Hilir Tahun 2022
- Tabel 2* Jumlah Penduduk Menurut Jenis Kelamin, Kelompok Umur Kabupaten Rokan Hilir Tahun 2022
- Tabel 3* Persentase Penduduk 15 Tahun Keatas Yang Melek Huruf dan Ijazah Tertinggi yang diperoleh Menurut Jenis Kelamin Kabupaten Rokan Hilir Tahun 2022
- Tabel 4* Jumlah Fasilitas Pelayanan Kesehatan Menurut Kepemilikan Kabupaten Rokan Hilir Tahun 2022
- Tabel 5* Jumlah Kunjungan Pasien Baru Rawat Jalan, Rawat Inap, dan Kunjungan Gangguan Jiwa di Sarana Pelayanan Kesehatan Kabupaten Rokan Hilir Tahun 2022
- Tabel 6* Persentase Rumah Sakit dengan Kemampuan Pelayanan Gawat Darurat (Gadar) level 1, Kabupaten Rokan Hilir Tahun 2022
- Tabel 7* Angka Kematian Pasien di Rumah Sakit Kasar/Gross Death Rate (GDR) di RS, Angka Kematian Murni/Nett Death Rate (NDR) di RS, Menurut Kecamatan, dan Puskesmas Kabupaten Rokan Hilir Tahun 2022
- Tabel 8* Indikator Kinerja Pelayanan di Rumah Sakit, Bed Occupation Rate (BOR) di RS, Bed Turn Over (BTO) di RS, Turn Of Interval (TOI) di RS, dan Average Length Of Stay (ALOS) di RS, Kabupaten Rokan Hilir Tahun 2022
- Tabel 9* Persentase Puskemas dengan ketersediaan Obat Essensial, Menurut Kecamatan dan Puskesmas Kabupaten Rokan Hilir Tahun 2022
- Tabel 10* Persentase Ketersediaan Obat Esensial Kabupaten Rokan Hilir Tahun 2022



- Tabel 11* Persentase Puskesmas dengan Ketersediaan Vaksin Imunisasi Dasar Lengkap (IDL) Menurut Kecamatan dan Puskesmas Kabupaten Rokan Hilir Tahun 2022
- Tabel 12* Jumlah Posyandu dan Posbindu PTM Menurut Kecamatan dan Puskesmas Kabupaten Rokan Hilir Tahun 2022
- Tabel 13* Jumlah Tenaga Medis Di Fasilitas Kesehatan Kabupaten Rokan Hilir Tahun 2022
- Tabel 14* Jumlah Tenaga Keperawatan dan Tenaga Kebidanan Di Fasilitas Kesehatan Kabupaten Rokan Hilir Tahun 2022
- Tabel 15* Jumlah Tenaga Kesehatan Masyarakat, Kesehatan Lingkungan, Dan Gizi Di Fasilitas Kesehatan Kabupaten Rokan Hilir Tahun 2022
- Tabel 16* Jumlah Tenaga Teknik Biomedika, Keterampilan Fisik, dan Keteknisan Medik di Fasilitas Kesehatan Kabupaten Rokan Hilir Tahun 2022
- Tabel 17* Jumlah Tenaga Kefarmasian Di Fasilitas Kesehatan Kabupaten Rokan Hilir Tahun 2022
- Tabel 18* Jumlah Tenaga Penunjang / Pendukung Kesehatan Di Fasilitas Kesehatan Kabupaten Rokan Hilir Tahun 2022
- Tabel 19* Cakupan Jaminan Kesehatan Penduduk Menurut Jenis Kepesertaan Kabupaten Rokan Hilir Tahun 2022
- Tabel 20* Alokasi Anggaran Kesehatan Kabupaten Rokan Hilir Tahun 2022
- Tabel 21* Jumlah Kelahiran Menurut Jenis Kelamin, Kecamatan, dan Puskesmas Kabupaten Rokan Hilir Tahun 2022
- Tabel 22* Jumlah Kematian Ibu Menurut Kecamatan dan Puskesmas Kabupaten Rokan Hilir Tahun 2022



- Tabel 23* Jumlah Kematian Ibu Menurut Penyebab, Kecamatan dan Puskesmas Kabupaten Rokan Hilir Tahun 2022
- Tabel 24* Cakupan Pelayanan Kesehatan Pada Ibu Hamil, Ibu Bersalin dan Ibu Nifas Menurut Kecamatan dan Puskesmas Kabupaten Rokan Hilir Tahun 2022
- Tabel 25* Cakupan Imunisasi Td pada Ibu Hamil Menurut Kecamatan dan Puskesmas Kabupaten Rokan Hilir Tahun 2022
- Tabel 26* Persentase Cakupan Imunisasi Td pada wanita Usia Subur yang Tidak Hamil Menurut Kecamatan dan Puskesmas Kabupaten Rokan Hilir Tahun 2022
- Tabel 27* Persentase Cakupan Imunisasi Td Pada Wanita Usia Subur (Hamil dan Tidak Hamil) Menurut Kecamatan dan Puskesmas Kabupaten Rokan Hilir Tahun 2022
- Tabel 28* Jumlah Ibu Hamil Yang Mendapatkan dan Mengonsumsi Tablet Tambah Darah (TTD) Menurut Kecamatan dan Puskesmas Kabupaten Rokan Hilir Tahun 2022
- Tabel 29* Peserta KB Aktif Metode Modern Menurut Jenis Kontrasepsi, dan Peserta KB Aktif Mengalami Efek Samping, Kompilikasi Kegagalan Kabupaten Rokan Hilir Tahun 2022
- Tabel 30* Pasangan Usia Subur (PUS) dengan Status 4 Terlalu (4T) dan ALKI yang menjadi Peserta KB Aktif Menurut Kecamatan dan Puskesmas Kabupaten Rokan Hilir Tahun 2022
- Tabel 31* Cakupan dan Proporsi Peserta KB Pasca Persalinan Menurut Jenis Kontrasepsi, Kecamatan dan Puskesmas Kabupaten Rokan Hilir Tahun 2022
- Tabel 32* Jumlah dan Persentase Komplikasi Kebidanan Menurut Jenis Kelamin, Kecamatan dan Puskesmas Kabupaten Rokan Hilir Tahun 2022
- Tabel 33* Jumlah dan Persentase Kompilikasi Neonatal Menurut Jenis kelamin, Kecamatan Puskesmas Kabupaten Rokan Hilir Tahun 2022
- Tabel 34* Jumlah Kematian Neonatal, Post Neonatal, Bayi dan Balita Menurut Jenis Kelamin, Kecamatan dan Puskesmas Kabupaten Rokan Hilir Tahun 2022



- Tabel 35* Jumlah Kematian Neonatal dan Post Neonatal Menurut Penyebab Utama, Kecamatan dan Puskesmas Kabupaten Rokan Hilir Tahun 2022
- Tabel 36* Jumlah Kematian Anak Balita Menurut Penyebab Utama, Kecamatan dan Puskesmas Kabupaten Rokan Hilir Tahun 2022
- Tabel 37* Bayi Berat Badan Lahir Rendah (BBLR) dan Prematur Menurut Jenis Kelamin, Kecamatan dan Puskesmas Kabupaten Rokan Hilir Tahun 2022
- Tabel 38* Cakupan Kunjungan Neonatal Menurut Jenis Kelamin, Kecamatan dan Puskesmas Kabupaten Rokan Hilir Tahun 2022
- Tabel 39* Bayi Baru Lahir Mendapat IMD dan Pemberian ASI Eksklusif Pada Bayi <6 Bulan Menurut Kecamatan dan Puskesmas Kabupaten Rokan Hilir Tahun 2022
- Tabel 40* Cakupan Pelayanan Kesehatan Bayi Menurut Jenis Kelamin, Kecamatan dan Puskesmas Kabupaten Rokan Hilir Tahun 2022
- Tabel 41* Cakupan Desa/Kelurahan Universal Child Immunization (UCI) Menurut Kecamatan dan Puskesmas Kabupaten Rokan Hilir Tahun 2022
- Tabel 42* Cakupan Imunisasi Hepatitis B0 (0-7 Hari) dan BCG Pada Bayi Menurut Jenis Kelamin, Kecamatan dan Puskesmas Kabupaten Rokan Hilir Tahun 2022
- Tabel 43* Cakupan Imunisasi DPT-HB-Hib 3, Polio 4, Campak Rubela dan Imunisasi Dasar Lengkap Pada Bayi Menurut Jenis Kelamin, Kecamatan dan Puskesmas Kabupaten Rokan Hilir Tahun 2022
- Tabel 44* Cakupan Imunisasi Lanjutan DPT-Hb-Hib 4 dan Campak Rubela 2 pada Anak usia di Bawah Dua Tahun (BADUTA) Menurut Jenis Kelamin, Kecamatan dan Puskesmas Kabupaten Rokan Hilir Tahun 2022
- Tabel 45* Cakupan Pemberian Vitamin A Pada Bayi dan Anak Balita Menurut Kecamatan dan Puskesmas Kabupaten Rokan Hilir Tahun 2022
- Tabel 46* Cakupan Pelayanan Kesehatan Balita Menurut Jenis Kelamin, Kecamatan dan Puskesmas Kabupaten Rokan Hilir Tahun 2022



- Tabel 47* Jumlah Balita di Timbang Menurut Jenis Kelamin, dan Kecamatan dan Puskesmas Kabupaten Rokan Hilir Tahun 2022
- Tabel 48* Status Gizi Balita Berdasarkan Indeks BB/U, TB/U, dan BB/TB Menurut Kecamatan dan Puskesmas Kabupaten Rokan Hilir Tahun 2022
- Tabel 49* Cakupan Pelayanan Kesehatan Peserta Didik SD/MI, SMP/MTS, SMA/MA Serta Usia Pendidikan Dasar Menurut Kecamatan dan Puskesmas Kabupaten Rokan Hilir Tahun 2022
- Tabel 50* Pelayanan Kesehatan Gigi dan Mulut Menurut Kecamatan dan Puskesmas Kabupaten Rokan Hilir Tahun 2022
- Tabel 51* Pelayanan Kesehatan Gigi dan Mulut Pada Anak SD dan Setingkat Menurut Jenis Kelamin, Kecamatan dan Puskesmas Kabupaten Rokan Hilir Tahun 2022
- Tabel 52* Pelayanan Kesehatan Usia Produktif Menurut Jenis Kelamin, Kecamatan dan Puskesmas Kabupaten Rokan Hilir Tahun 2022
- Tabel 53* Calon Pengantin (CATIN) Mendapatkan Layanan Kesehatan Menurut Jenis Kelamin, Menurut Kecamatan dan Puskesmas Kabupaten Rokan Hilir Tahun 2022
- Tabel 54* Cakupan Pelayanan Kesehatan Usia Lanjut Menurut Jenis Kelamin, Kabupaten Rokan Hilir Tahun 2022
- Tabel 55* Puskesmas yang Melaksanakan Kegiatan Pelayanan Kesehatan Keluarga Kabupaten Rokan Hilir Tahun 2022
- Tabel 56* Jumlah Terduga Tuberkulosis, Kasus Tuberkulosis, Kasus Tuberkulosis Anak, dan Treatment Coverage (TC) Menurut Jenis Kelamin, Kabupaten Rokan Hilir Tahun 2022
- Tabel 57* Angka Kesembuhan dan Pengobatan Lengkap Serta Keberhasilan Pengobatan Tuberkulosis Menurut Jenis Kelamin, Kecamatan dan Puskesmas Kabupaten Rokan Hilir Tahun 2022
- Tabel 58* Penemuan Kasus Pneumonia Balita Menurut Jenis Kelamin, Kecamatan dan Puskesmas Kabupaten Rokan Hilir Tahun 2022



- Tabel 59* Jumlah Kasus HIV Menurut Jenis Kelamin dan Kelompok Umur Kabupaten Rokan Hilir Tahun 2022
- Tabel 60* Persentase ODHIV Baru Mendapatkan Pengobatan Menurut Kecamatan dan Puskesmas Kabupaten Rokan Hilir Tahun 2022
- Tabel 61* Kasus Diare yang di Layani Menurut Jenis Kelamin, Kecamatan dan Puskesmas Kabupaten Rokan Hilir Tahun 2022
- Tabel 62* Deteksi Dini Hepatitis B pada Ibu Hamil Menurut Kecamatan dan Puskesmas Kabupaten Rokan Hilir Tahun 2022
- Tabel 63* Jumlah Bayi Yang Lahir Dari Ibu Reaktif Hbsag dan Mendapatkan HBIg Kabupaten Rokan Hilir Tahun 2022
- Tabel 64* Kasus Baru Kusta Menurut Jenis Kelamin, Kecamatan Kabupaten Rokan Hilir Tahun 2022
- Tabel 65* Kasus Baru Kusta Cacat Tingkat 0, Cacat Tingkat 2, Penderita Kusta <15 Tahun, Menurut Kecamatan dan Puskesmas Kabupaten Rokan Hilir Tahun 2022
- Tabel 66* Jumlah Kasus Terdaftar dan Angka Prevalensi Penyakit Kusta Menurut Tipe/Jenis, Usia, Kecamatan dan Puskesmas Kabupaten Rokan Hilir Tahun 2022
- Tabel 67* Penderita Kusta Selesai Berobat (Release From Treatment/RFT) Menurut Tipe, Kecamatan dan Puskesmas Kabupaten Rokan Hilir Tahun 2022
- Tabel 68* Jumlah Kasus AFP (NON POLIO) Menurut Kecamatan dan Puskesmas Kabupaten Rokan Hilir Tahun 2022
- Tabel 69* Jumlah Kasus Penyakit yang Dapat di Cegah dengan Imunisasi (PD3I) Menurut Jenis Kelamin, Kecamatan dan Puskesmas Kabupaten Rokan Hilir Tahun 2022
- Tabel 70* Kejadian Luar Biasa (KLB) di Desa/Kelurahan yang di Tangani <24 Jam Kabupaten Rokan Hilir Tahun 2022
- Tabel 71* Jumlah Penderita dan Kematian Pada KLB Menurut Jenis Kejadian Luar Biasa (KLB) Kabupaten Rokan Hilir Tahun 2022



- Tabel 72* Kasus Demam Berdarah Dengue (DBD) Menurut Jenis Kelamin, Kecamatan, dan Puskesmas Kabupaten Rokan Hilir Tahun 2022
- Tabel 73* Kesakitan dan Kematian Akibat Malaria Menurut Jenis Kelamin, Kecamatan dan Puskesmas Kabupaten Rokan Hilir Tahun 2022
- Tabel 74* Penderita Kronis Filariasis Menurut Jenis Kelamin, Kecamatan dan Puskesmas Kabupaten Rokan Hilir Tahun 2022
- Tabel 75* Pelayanan Kesehatan Penderita Hipertensi Menurut Jenis Kelamin, Kecamatan Puskesmas Kabupaten Rokan Hilir Tahun 2022
- Tabel 76* Pelayanan Kesehatan Penderita Diabetes Melitus (DM) Menurut Kecamatan dan Puskesmas Kabupaten Rokan Hilir Tahun 2021
- Tabel 77* Cakupan Deteksi Dini Kanker Leher Rahim dengan Metode IVA dan Kanker Payudara Dengan Pemeriksaan Klinis (SADANIS) Menurut Kecamatan dan Puskesmas Kabupaten Rokan Hilir Tahun 2022
- Tabel 78* Pelayanan Kesehatan Orang Dengan Gangguan Jiwa (ODGJ) Berat Menurut Kecamatan dan Puskesmas Kabupaten Rokan Hilir Tahun 2022
- Table 79* Persentase Sarana Air Minum yang Di Awasi/Diperiksa Kualitas Air Minumnya Sesuai Standar Kabupaten Rokan Hilir Tahun 2022
- Tabel 80* Jumlah Kepala Keluarga dengan Akses Terhadap Fasilitas Sanitasi Yang Aman (JAMBAN SEHAT) Menurut Kecamatan dan Puskesmas Kabupaten Rokan Hilir Tahun 2022
- Tabel 81* Sanitasi Total Berbasis Masyarakat dan Rumah Sehat Menurut Kecamatan dan Puskesmas Kabupaten Rokan Hilir Tahun 2022
- Tabel 82* Persentase Tempat dan Fasilitas Umum (TFU) yang di Lakukan Pengawasan Sesuai Standar Menurut Kecamatan dan Puskesmas Kabupaten Rokan Hilir Tahun 2022
- Tabel 83* Persentase Tempat Pengelolaan Pangan (TPP) yang Memenuhi Syarat Kesehatan Menurut Kecamatan dan Puskesmas Kabupaten Rokan Hilir Tahun 2022
- Tabel 84* Kasus Covid-19 Menurut Kecamatan dan Puskesmas Kabupaten Rokan Hilir Tahun 2022
- Tabel 85* Kasus Covid-19 Berdasarkan Jenis Kelamin dan Kelompok Umur Menurut Kecamatan dan Puskesmas Kabupaten Rokan Hilir Tahun 2022



Tabel 86 Cakupan Vaksinasi Covid-19 Dosis 1 Menurut Kecamatan dan Puskesmas Kabupaten Rokan Hilir Tahun 2022

Tabel 87 Cakupan Vaksinasi Covid-19 Dosis 2 Menurut Kecamatan dan Puskesmas Kabupaten Rokan Hilir Tahun 2022



DAFTAR SARANA

- Sarana 1* : Rumah Sakit Menurut Kabupaten Rokan Hilir Tahun 2022
- Sarana 2* : Rumah Sakit Se-Provinsi Riau Tahun 2022
- Sarana 3* : Jumlah Puskesmas, Puskesmas Pembantu dan Puskesmas Keliling Kabupaten Rokan Hilir Tahun 2022
- Sarana 4* : Alamat Puskesmas Kabupaten Rokan Hilir Tahun 2022
- Sarana 5* : Ratio Sarana Kesehatan Dasar Per 100.000 Penduduk Kabupaten Rokan Hilir Tahun 2022
- Sarana 6* : Jumlah Dokter Praktek, Balai Pengobatan, Labotorium Kesehatan Kabupaten Rokan Hilir Tahun 2022
- Sarana 7* : Jumlah Pedagang Besar Farmasi, Apotik dan Toko Obat Kabupaten Rokan Hilir Tahun 2022
- Sarana 8* : Daftar Institusi Pendidikan Tenaga Kesehatan Se-Provinsi Riau Tahun 2022



DAFTAR ISI

	Halaman
KATA PENGANTAR	i
KATA SAMBUTAN	iii
DAFTAR GAMBAR	v
DAFTAR TABEL	ix
DAFTAR SARANA	xvi
DAFTAR ISI	x
TIM PENYUSUN	xxi
BAB. I PENDAHULUAN	1
A. LATAR BELAKANG	1
B. SISTEMATIKA PENYAJIAN	2
BAB. II GAMBARAN UMUM	4
A. KONDISI GEOGRAFI	4
B. IKLIM	5
C. KEPENDUDUKAN	5
BAB. III SITUASI DERAJAT KESEHATAN	8
A. MORTALITAS	8
1. Angka Kematian Bayi (AKB)	8
2. Angka Kematian Balita (AKABA)	11
3. Angka Kematian Ibu Maternal (AKI)	13
4. Angka Kematian Kasar (AKK)	15
5. Umur Harapan Hidup (UHH)	16
6. Indeks Pembangunan Manusia (IPM)	16
B. MORBIDITAS	18
1. Angka Penemuan Kasus TB Paru BTA (+)	18
2. Angka Kesembuhan Penderita TB Paru BTA (+)	19



3. Persentase Balita dengan Pneumonia Ditangani	19
4. Jumlah Kasus HIV, AIDS dan Kematian karena AIDS.....	21
5. Kasus Diare Ditangani.....	23
6. Prevalensi Kusta.....	24
7. Angka Kesakitan Demam Berdarah Dengue (DBD)	25
8. Angka Kesakitan Malaria	27
9. Angka Kesakitan Filariasis	28
10. Kasus Hipertensi	28
11 Kasus Penderita Diabetes Melitus (DM).....	29
C. STATUS GIZI	31
1. Persentase Berat bayi Lahir Rendah (BBLR).....	31
a. Prevalensi Status Gizi Berdasarkan BB/U.....	32
b. Gambaran Kecamatan Bebas Rawan Gizi.....	34
D. POLA PENYAKIT	34
1. Pola Penyakit di Puskesmas.....	34
2. Pola Penyakit Rawat Jalan di Rumah Sakit.....	36
3. Pola Penyakit Rawat Inap di Rumah Sakit	37
4. Pola Penyakit Penyebab Kematian di Rumah Sakit.....	38
BAB. IV SITUASI UPAYA KESEHATAN	39
A. PELAYANAN KESEHATAN	39
1. Pelayanan Kesehatan Ibu.....	39
a. Pemeriksaan Kesehatan Ibu Hamil oleh Tenga Kesehatan.....	39
b. Pelayanan Kesehatan Ibu Bersalin.....	41
c. Pelayanan Kesehatan Ibu Nifas	43
d. Cakupan Komplikasi Kebidanan yang ditangani.....	45
2. Pelayanan Kesehatan Anak.....	46
a. Cakupan Kunjungan Neonatus	46
b. Cakupan Kunjungan Bayi.....	48
c. Cakupan Neonatus dengan Komplikasi yang ditangani.....	49



d. Cakupan Pelayanan Anak Balita	49
e. Cakupan Penjaringan Kesehatan Siswa SD dan Setingkatnya	50
3. Pelayanan Gizi	50
a. Cakupan Pemberian Vitamin A pada Bayi dan Balita	50
b. Cakupan Pemberian Vitamin A pada Ibu Nifas	52
c. Persentase Ibu Hamil yang mendapatkan Tablet TTD.....	54
d. Persentase Bayi yang mendapatkan Asi Eksklusif.....	55
e. Jumlah Balita ditimbang	56
f. Cakupan Balita Gizi Buruk mendapat Perawatan	58
4. Pelayanan Keluarga Berencana.....	58
a. Peserta KB Aktif.....	58
5. Pelayanan Imunisasi	59
a. Persentase Desa yang mencapai Universal Child Immunization (UCI)	59
b. Cakupan Imunisasi Bayi.....	60
c. Imunisasi pada ibu hamil	63
6. Pelayanan Kesehatan Gigi dan Mulut.....	65
a. Rasio Tambal Cabut Gigi Tetap.....	65
b. Murid SD/MI Mendapat Pemeriksaan Gigi dan Mulut.....	66
c. Murid SD/MI Mendapat Perawatan Gigi dan Mulut	66
7. Pelayanan Kesehatan Usia Lanjut.....	66
8. Pelayanan Kejadian Luar Biasa (KLB)	67
a. Kejadian Luar Biasa (KLB) DBD.....	67
b. Kejadian Luar Biasa (KLB) Covid-19.....	67
B. AKSES DAN MUTU PELAYANAN KESEHATAN	69
1. Cakupan Jaminan Kesehatan	69
2. Jumlah Kunjungan Rawat Jalan dan Rawat Inap di Sarana Kesehatan.	69
3. Jumlah Kunjungan Gangguan Jiwa di Sarana Pelayanan Kesehatan.....	70
4. Angka Kematian di Rumah Sakit.....	70
a. Angka Kematian Umum Penderita yang di Rawat di Rumah Sakit/Gros Death Rate (GDR)	70
b. Angka Kematian Penderita yang di Rawat < 48 Jam / Net Death Rate (NDR)	71



c. Indikator Kinerja Pelayanan di Rumah Sakit	71
C. PERILAKU HIDUP MASYARAKAT	72
D. KEADAAN LINGKUNGAN	74
1. Rumah Sehat.....	74
2. Tempat-tempat Umum dan Pengelolaan Makanan (TUPM) Sehat.....	75
BAB.V SITUASI SUMBER DAYA MANUSIA.....	76
A. FASILITAS PELAYANAN KESEHATAN.....	76
B. SARANA KESEHATAN.....	77
1. Sarana Pelayanan Kesehatan	77
2. Sarana Produksi, Distribusi Farmasi dan Alat Kesehatan.....	79
3. Upaya Kesehatan Berbasis masyarakat (UKBM)	79
C. TENAGA KESEHATAN.....	82
1. Jumlah dan Rasio Tenaga Medis di Sarana Kesehatan	82
2. Jumlah dan Rasio Tenaga Keperawatan di Sarana Kesehatan	84
3. Jumlah dan Rasio Tenaga Kefarmasian di Sarana Kesehatan.....	85
4. Jumlah dan Rasio Tenaga Kesehatan Masyarakat di Sarana Kesehatan	86
5. Jumlah dan Rasio Tenaga Gizi di Sarana Kesehatan.....	88
6. Jumlah dan Rasio Tenaga Teknisi Medis dan Fisioterapis di Sarana Kesehatan	89
D. AKREDITASI PUSKESMAS.....	89
E. PROGRAM INDONESIA SEHAT MELALUI PENDEKATAN KELUARGA (PIS-PK)	91
F. ANGGARAN KESEHATAN.....	93
BAB.VI KESIMPULAN	94
A. DERAJAT KESEHATAN	94
1. Mortalitas/Angka Kematian.....	94
2. Morbiditas/Angka Kematian	94



B. SITUASI UPAYA KESEHATAN.....	96
1. Pelayanan Kesehatan	96
2. Akses dan Mutu Pelayanan Kesehatan	99
3. Perilaku Hidup Masyarakat dan Lingkungan.....	100
C. SUMBER DAYA KESEHATAN	100
1. Sarana Kesehatan	100
2. Tenaga Kesehatan	100
D. AKREDITASI PUSKESMAS.....	102
E. PROGRAM INDONESIA SEHAT MELALUI PENDEKATAN KELUARGA (PIS-PK).....	102
F. ANGGARAN KESEHATAN.....	102



TIM PENYUSUN

PENGARAH

Ners. AFRIDAH, S.Kep, SKM, M.Kes
KEPALA DINAS KESEHATAN KABUPATEN ROKAN HLIR

PENANGGUNG JAWAB

Ners. AFRIDAH, S.Kep, SKM, M.Kes
KEPALA DINAS KESEHATAN KABUPATEN ROKAN HLIR

SEKRETARIS

dr. AZZAH RAWANI, M.Si
Plt. SEKRETARIS DINAS KESEHATAN KABUPATEN ROKAN HILIR

EDITOR

RUSMALAILI, S.AP
BUDIMAN SANTOSO, S.IP
AZRI CAHYADI
Ns. RIAUNI SYAPUTRI, S.Kep

KONTRIBUTOR

- ✚ Bidang Kesehatan Masyarakat
- ✚ Bidang Pencegahan dan Pengendalian Penyakit
 - ✚ Bidang Pelayanan Kesehatan
 - ✚ Bidang Sumber Daya Kesehatan
- ✚ SUBBAG Perencanaan dan Program
- ✚ SUBBAG Umum dan Kepegawaian
 - ✚ SUBBAG Keuangan
- ✚ RSUD dr. Pratomo Bagansiapiapi
- ✚ PUSKESMAS SE-KABUPATEN ROKAN HILIR
- ✚ Badan Pusat Statistik Kabupaten Rokan Hilir



BAB I

PENDAHULUAN

A. LATAR BELAKANG

Tertuang dalam Renstra Dinas Kesehatan Kabupaten Rokan Hilir tahun 2022 - 2026 salah satu misi Dinas Kesehatan adalah *mengembangkan sumber daya manusia berkualitas melalui peningkatan derajat kesehatan*. Gambaran kesehatan masyarakat Kabupaten Rokan Hilir dalam Visi tersebut adalah masyarakat penduduknya hidup dalam keadaan sehat Fisik, jiwa dan sosial, dalam lingkungan sehat, berperilaku sehat dan memiliki kemampuan untuk menjangkau pelayanan kesehatan yang bermutu serta memiliki derajat kesehatan yang baik.

Masyarakat yang mandiri untuk hidup sehat adalah suatu kondisi dimana masyarakat di Kabupaten Rokan Hilir menyadari, mau dan mampu untuk mengenali, mencegah, dan mengatasi masalah kesehatan yang dihadapi, sehingga dapat bebas dari gangguan kesehatan, baik yang disebabkan karena penyakit termasuk gangguan kesehatan akibat bencana maupun lingkungan dan perilaku yang tidak mendukung untuk hidup sehat.

Undang-undang Republik Indonesia Nomor 36 Tahun 2009 tentang Kesehatan Pasal 17 ayat 1 menyebutkan bahwa pemerintah bertanggung jawab atas ketersediaan akses terhadap informasi, edukasi, dan fasilitas pelayanan kesehatan untuk meningkatkan dan memelihara derajat kesehatan yang setinggi-tingginya.

Selain itu pada pasal 168 menyebutkan bahwa untuk menyelenggarakan upaya kesehatan efektif dan efisien diperlukan informasi kesehatan yang dilakukan melalui sistem informasi dan melalui kerjasama lintas sektor, dengan ketentuan lebih lanjut akan diatur dengan Peraturan Pemerintah. Sedangkan pada



pasal 169 disebutkan bahwa pemerintah memberikan kemudahan kepada masyarakat untuk memperoleh akses terhadap informasi kesehatan dalam upaya meningkatkan derajat kesehatan masyarakat.

Agar proses pembangunan kesehatan berjalan sesuai dengan arah dan tujuan diperlukan manajemen yang baik sebagai langkah dasar pengambilan keputusan dan kebijakan disemua tingkat administrasi pelayanan kesehatan. Untuk itu pencatatan dan pelaporan kegiatan pelayanan kesehatan perlu dikelola dengan baik dalam suatu sistem informasi kesehatan.

Salah satu keluaran dari penyelenggaraan sistem informasi kesehatan adalah Profil Kesehatan, yang merupakan salah satu paket penyajian data/ informasi kesehatan yang lengkap, berisi data/ informasi derajat kesehatan, upaya kesehatan, sumber daya kesehatan dan data/ informasi terkait lainnya yang terbit setiap tahun. Profil Kesehatan disusun berdasarkan Profil Puskesmas se-Kabupaten Rokan Hilir dan hasil pembangunan kesehatan yang diselenggarakan Kabupaten, termasuk lintas sektor terkait, sehingga dapat memberikan gambaran situasi kesehatan di Kabupaten Rokan Hilir.

Dengan adanya Profil Kesehatan Kabupaten Rokan Hilir Tahun 2022 diharapkan dapat dijadikan salah satu media untuk memantau dan mengevaluasi hasil penyelenggaraan pembangunan kesehatan di Kabupaten Rokan Hilir.

B. SISTEMATIKA PENYAJIAN

Sistematika penyajian Profil Kesehatan Kabupaten Rokan Hilir tahun 2022 adalah sebagai berikut :

Bab-1: Pendahuluan

Pada Bab ini menyajikan secara ringkas maksud dan tujuan serta isi Profil Kesehatan Kabupaten.



Bab-2: Gambaran Umum

Pada Bab ini menyajikan tentang gambaran umum Kabupaten Rokan Hilir

Bab-3: Situasi Derajat Kesehatan

Pada Bab ini berisi uraian tentang hasil pembangunan kesehatan sampai dengan tahun 2022 yang mencakup tentang angka kematian, angka kesakitan dan keadaan status gizi.

Bab-4: Situasi Upaya Kesehatan

Pada Bab ini berisi uraian tentang upaya kesehatan yang telah dilaksanakan oleh bidang kesehatan sampai tahun 2022, untuk tercapainya dan berhasilnya program- program pembangunan di bidang kesehatan, meliputi persentase pencapaian cakupan pelayanan kesehatan dasar, persentase pencapaian cakupan pelayanan kesehatan rujukan dan berbagai upaya lain yang berupa gambaran pelayanan program kesehatan lainnya.

Bab-5: Situasi Sumber Daya Kesehatan

Pada Bab ini menguraikan tentang sumber daya pembangunan kesehatan mencakup tentang keadaan tenaga dan fasilitas kesehatan yang ada di Kabupaten Rokan Hilir sampai dengan tahun 2022.

Bab-6: Kesimpulan

Pada Bab ini menyajikan keberhasilan dan kekurangan dalam pembangunan kesehatan Kabupaten Rokan Hilir Tahun 2022, serta hal-hal yang perlu diperhatikan dan ditelaah lebih lanjut dalam merencanakan program pembangunan kesehatan Kabupaten Rokan Hilir ditahun mendatang.



BAB II

GAMBARAN UMUM

A. KONDISI GEOGRAFI

Kabupaten Rokan Hilir merupakan sebuah Kabupaten baru yang merupakan wilayah pemekaran dari Kabupaten Bengkalis. Dibentuk pada tanggal 4 Oktober 1999 berdasarkan Undang-undang RI No. 53 tahun 1999.

Kabupaten Rokan Hilir terletak di pesisir timur Pulau Sumatera pada koordinat 1^o14' sampai 2^o30' LU dan 100^o16' hingga 101^o21' BT dan berhadapan dengan Selat Melaka. Luas wilayah Kabupaten Rokan Hilir adalah 9.491 Km² terdiri dari 18 kecamatan, dimana Kecamatan Tanah Putih merupakan kecamatan terluas yaitu 1.915 Km² dan kecamatan yang terkecil adalah Kecamatan Tanah Putih Tanjung Melawan dengan luas wilayah 198 Km².

Kabupaten Rokan Hilir memiliki batas-batas wilayah sebagai berikut :

- Sebelah Utara : Propinsi Sumatera Utara dan Selat Melaka
- Sebelah Selatan : Kabupaten Bengkalis dan Kabupaten Rokan Hulu
- Sebelah Timur : Kota Dumai
- Sebelah Barat : Propinsi Sumatera Utara

Kondisi wilayah Kabupaten Rokan Hilir terdiri dari beberapa sungai dan pulau. Kabupaten Rokan Hilir memiliki 16 sungai yang dapat dilayari olah pompong, sampan dan perahu. Sungai Rokan merupakan sungai terbesar sebagai sarana perhubungan utama dalam perekonomian masyarakat yang melintas sejauh 350 km² dari muaranya di Rokan Hilir hingga ke hulunya di Rokan Hulu.

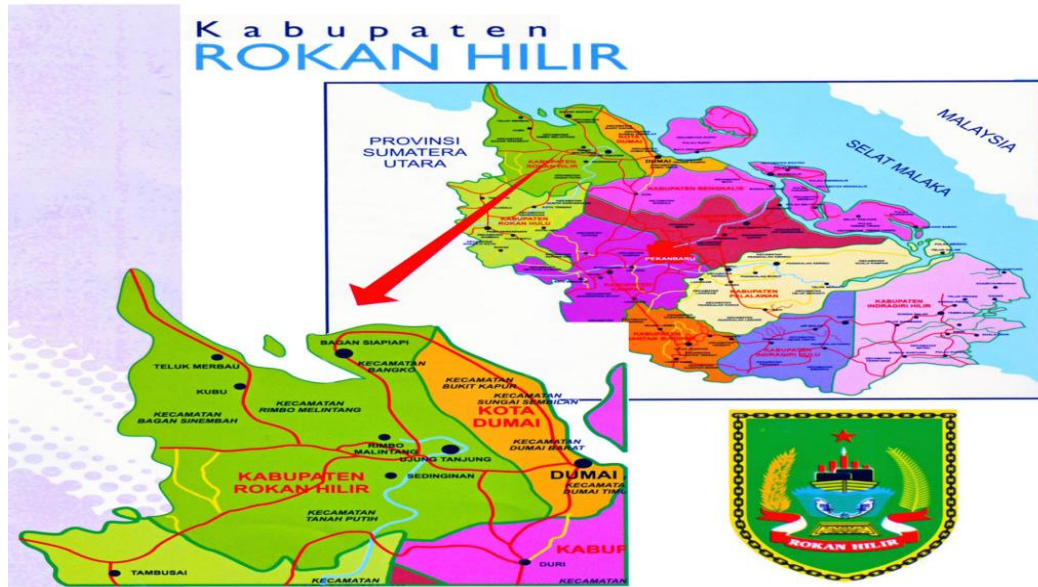
Berikut ini adalah nama-nama pulau yang ada di Kabupaten Rokan Hilir :

- Pulau Halang : Kecamatan Kubu
- Pulau Jemur : Kecamatan Pasir Limau Kapas
- Pulau Berkey : Kecamatan Bangko



- Pulau Pedamaran : Kecamatan Pekaitan
- Pulau Sinaboi : Kecamatan Sinaboi

PETA KABUPATEN ROKAN HILIR



B. IKLIM

Kabupaten Rokan Hilir beriklim tropis dengan rata-rata curah hujan 161,51 mm/tahun, dan temperatur udara berkisar antara 22°C-35°C. Musim kemarau di daerah ini pada umumnya terjadi pada bulan Februari sampai dengan Agustus, sedangkan musim penghujan terjadi pada bulan September sampai dengan Januari dengan jumlah hari hujan pada tahun 2014 rata-rata 98 hari.

C. KEPENDUDUKAN

Data kependudukan merupakan salah satu data pokok yang sangat diperlukan dalam perencanaan dan evaluasi pembangunan karena penduduk selain merupakan objek juga merupakan subjek pembangunan.

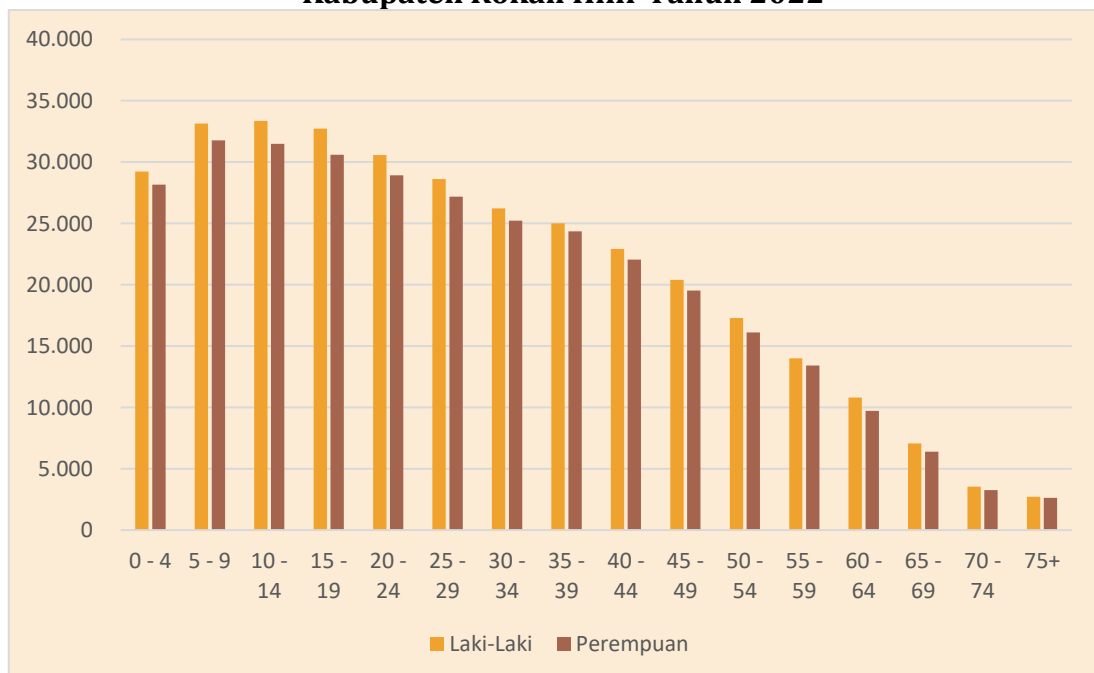


Berdasarkan data BPS Kabupaten Rokan Hilir jumlah penduduk pada tahun 2022 sebesar 658.407 jiwa. Daerah dengan jumlah penduduk terbanyak adalah Kecamatan Bangko (81.297 jiwa) sedangkan jumlah penduduk paling sedikit di Kecamatan Rantau Kopar (6.829 jiwa).

Kepadatan penduduk di Kabupaten Rokan Hilir sebesar 5.0 jiwa/km. Kepadatan penduduk tertinggi di Kecamatan Bangko yaitu sebesar 171.1 jiwa/km dan terendah di Kecamatan Rantau Kopar yaitu 29.5 jiwa/km.

Di Kabupaten Rokan Hilir penduduk laki-laki berjumlah lebih banyak dari pada penduduk perempuan (sex ratio 105). Jumlah penduduk laki-laki lebih banyak dari pada perempuan terdapat di seluruh kecamatan.

Gambar 2.1
Jumlah Penduduk Menurut Jenis Kelamin dan Kelompok Umur
Kabupaten Rokan Hilir Tahun 2022



Sumber BPS Kabupaten Rokan Hilir 2022

Derajat kesehatan dipengaruhi empat faktor yaitu Lingkungan (fisik, biologi, ekonomi, sosial budaya), Perilaku, Pelayanan Kesehatan dan Keturunan. Indikator derajat kesehatan masyarakat secara kuantitatif dapat dilihat dari angka umur



harapan hidup (Eo), angka kematian bayi, status gizi dan angka kesakitan. Angka ini diperoleh dari survei- survei terbatas sehingga angka tersebut tidak dapat digambarkan keadaan per tahunnya. Keadaan ini dapat dilihat pada beberapa indikator berikut ini.



BAB III

SITUASI DERAJAT KESEHATAN

Derajat kesehatan dipengaruhi empat faktor yaitu Lingkungan (fisik, biologi, ekonomi, sosial budaya), Perilaku, Pelayanan Kesehatan dan Keturunan. Indikator derajat kesehatan masyarakat secara kuantitatif dapat dilihat dari angka umur harapan hidup (Eo), angka kematian bayi, status gizi dan angka kesakitan. Angka ini diperoleh dari survei- survei terbatas sehingga angka tersebut tidak dapat digambarkan keadaan per tahunnya. Keadaan ini dapat dilihat pada beberapa indikator berikut ini.

A. MORTALITAS

Gambaran perkembangan derajat kesehatan masyarakat dapat dilihat dari kejadian kematian dalam masyarakat dari waktu ke waktu. Disamping itu kejadian kematian juga dapat digunakan sebagai indikator dalam penilaian keberhasilan pelayanan kesehatan dan program pembangunan kesehatan lainnya. Angka kematian pada umumnya dapat dihitung dengan melakukan berbagai survei dan penelitian. Perkembangan tingkat kematian dan penyakit-penyakit penyebab-penyebab utama kematian yang terjadi pada periode terakhir akan diuraikan dibawah ini.

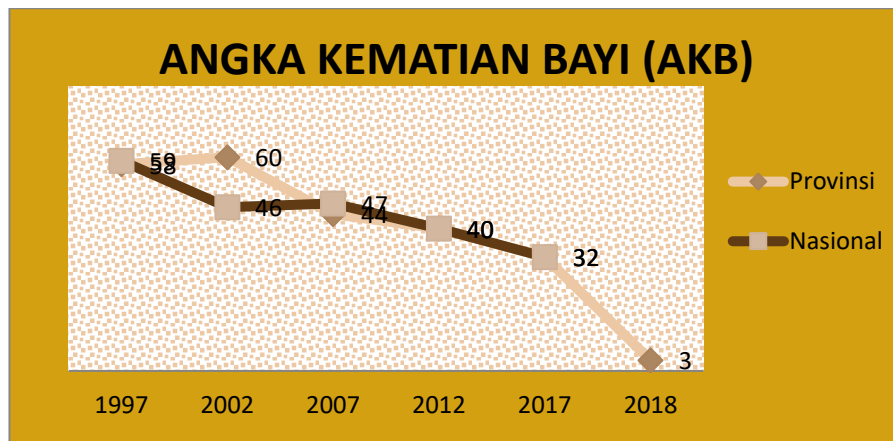
1. Angka Kematian Bayi (AKB)

Data kematian yang terdapat pada suatu komunitas dapat diperoleh melalui survey karena sebagian besar kematian terjadi di rumah, sedangkan data kematian di fasilitas kesehatan hanya memperlihatkan kasus rujukan. Angka Kematian Bayi (AKB) di Provinsi Riau cenderung menurun dari tahun 1997 - 2018, walaupun dibandingkan dengan angka nasional masih lebih besar. Gambaran perkembangan terakhir mengenai estimasi AKB dari hasil



Survei Demografi Kesehatan Indonesia (SDKI) dapat dilihat pada gambar berikut:

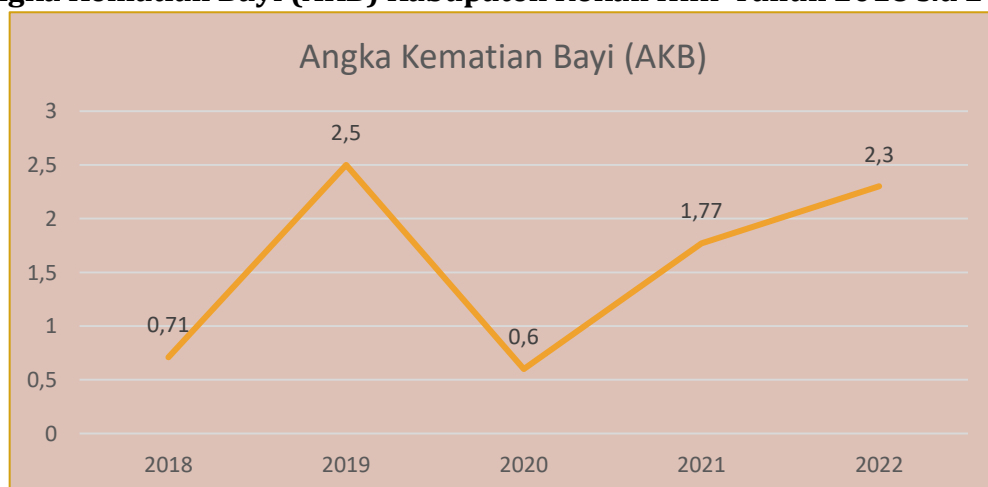
Gambar 3.1
Estimasi Angka Kematian Bayi (AKB) Per 1.000 Kelahiran Hidup di Propinsi Riau Dibandingkan dengan AKB Nasional Tahun 1997 s/d 2018



Sumber: SDKI 2018

Karena Angka Kematian Bayi merupakan indikator akhir yang perlu diketahui perkembangan setiap tahunnya, untuk melihat pencapaian kinerja program Ibu dan Anak, maka dibawah ini akan digambarkan data kematian bayi berdasarkan laporan rutin dari fasilitas kesehatan

Gambar 3.2
Angka Kematian Bayi (AKB) Kabupaten Rokan Hilir Tahun 2018 s.d 2022



Sumber: Kasi Kesehatan Keluarga dan Gizi



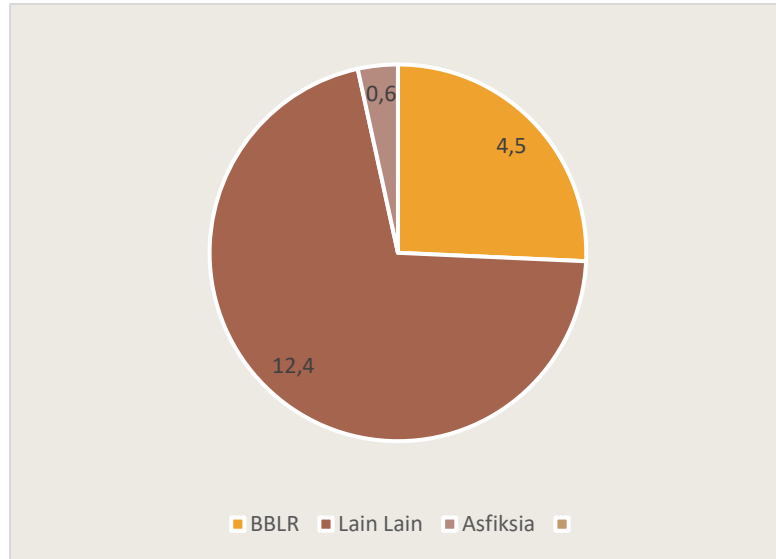
Dari gambar 3.2 menggambarkan bahwa berdasarkan laporan Audit Maternal Perinatal yang diterima dari Puskesmas, angka kematian bayi dari tahun 2018 s.d 2022, pada tahun 2018 (0.71 per 1000 kelahiran hidup) pada tahun 2019 naik menjadi (2.5 per 1000 kelahiran hidup), pada tahun 2020 mengalami penurunan (0.60 per 1000 kelahiran hidup). Dan pada tahun 2021 mengalami kenaikan sebesar (1.77 per 1000 kelahiran hidup), dan pada tahun 2022 naik sebesar (2.3 Per 1000 kelahiran hidup). Angka tersebut jauh lebih kecil dibandingkan dengan angka survey, namun angka ini belum bisa dikatakan Angka Kematian Bayi Kabupaten Rokan Hilir karena angka ini dihitung berdasarkan jumlah kasus yang dilaporkan di fasilitas kesehatan bukan berdasarkan hasil survey (masih ada kemungkinan belum semua kematian terlapor/under reported).

Ada banyak faktor yang mempengaruhi tingkat Angka Kematian Bayi (AKB) tetapi tidak mudah untuk menentukan faktor yang paling dominan dan faktor yang kurang dominan. Tersedianya berbagai fasilitas atau faktor aksesibilitas dan pelayanan kesehatan dari tenaga medis terampil serta kesediaan masyarakat untuk merubah kehidupan tradisional ke norma kehidupan modern dalam bidang kesehatan. Salah satu upaya yang dilakukan untuk penurunan angka kematian bayi dan balita adalah melalui penerapan Audit Maternal Perinatal (AMP) dan Autopsi Verbal kematian balita. Audit Maternal Perinatal (AMP) merupakan suatu kegiatan untuk menelusuri sebab kesakitan dan kematian ibu dan perinatal untuk mencegah terulangnya kejadian yang sama melalui pembahasan kasus.

Proporsi kasus perinatal yang terbesar tahun 2022 yang terbesar di Kabupaten Rokan Hilir yaitu kematian akibat BBLR (4.5%), Lain-lain (12.4%) dan akibat Asfiksia (0.6%).



Gambar 3.3
Persentase Penyebab Kematian Perinatal
Kabupaten Rokan Hilir Tahun 2022

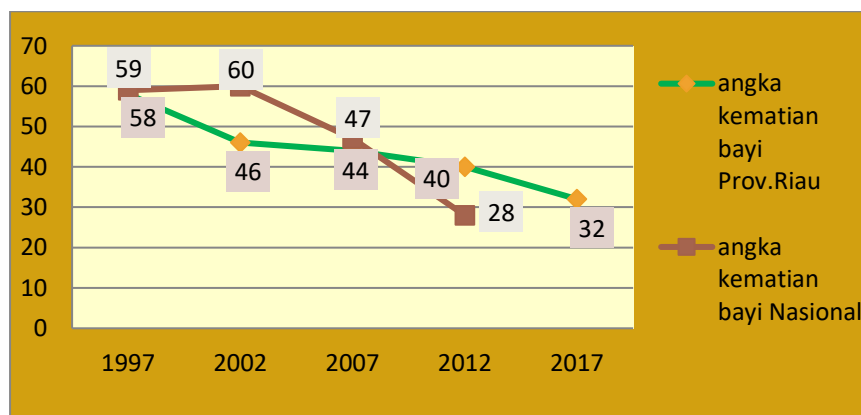


Sumber: Kasi Kesehatan Keluarga dan Gizi

2. Angka Kematian Balita (AKABA)

Angka Kematian Balita (AKABA) adalah jumlah anak yang meninggal sebelum mencapai usia 5 tahun yang dinyatakan sebagai angka per 1.000 kelahiran hidup. AKABA menggambarkan tingkat permasalahan kesehatan anak dan faktor-faktor lain yang berpengaruh terhadap kesehatan anak balita seperti gizi, sanitasi, penyakit infeksi dan kecelakaan.

Gambar 3.4
Angka Kematian Balita (AKABA) per 1000 Kelahiran Hidup Riau
Dibandingkan dengan AKABA Nasional Tahun 1997 s/d 2017

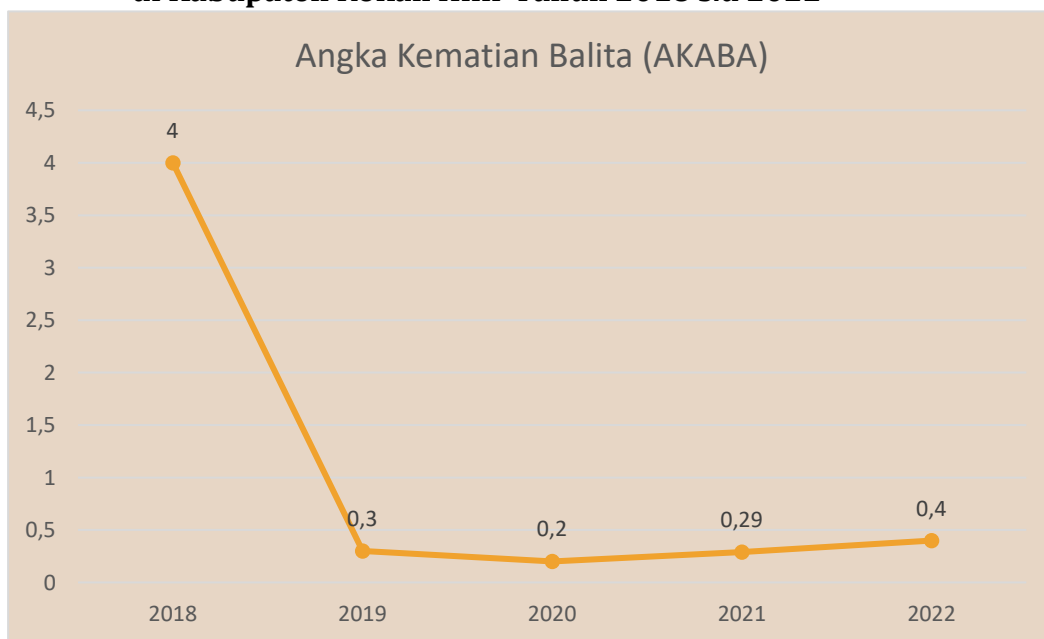


Sumber: SDKI 2017



Dari hasil Survey Demografi Kesehatan Indonesia (SDKI) angka kematian balita Propinsi Riau tahun 2017 (32 per 1000 kelahiran hidup), terjadi penurunan dibandingkan hasil SDKI 2012 (40 per 1000 kelahiran hidup). Jika dibandingkan dengan angka kematian balita Indonesia (28 per 1000 kelahiran hidup) lebih kecil angka kematian balita Provinsi Riau.

Gambar 3.5
Angka Kematian Balita (AKABA) per 1000 Kelahiran Hidup
di Kabupaten Rokan Hilir Tahun 2018 s.d 2022



Sumber: Kasi Kesehatan Keluarga dan Gizi

Dari gambar diatas menggambarkan bahwa berdasarkan laporan rutin fasilitas kesehatan angka kematian balita dari tahun 2018 s.d 2022 fluktuatif turun, pada tahun 2018 (4 per 1000 kelahiran hidup), pada tahun 2019 (0,3 per 1000 kelahiran hidup), pada tahun 2020 (0,2 per kelahiran hidup) dan pada tahun 2021 (0.29 per 1000 kelahiran hidup) dan pada tahun 2022 (0.4 per 1000 kelahiran hidup).

Pelayanan kesehatan anak hendaknya tidak terlepas dari konsep continuum of care (pelayanan kesehatan yang berkesinambungan) sehingga tidak mengakibatkan miss opportunity (hilangnya kesempatan). Harus terdapat



integrasi antara beberapa program terkait seperti program ibu, imunisasi, gizi dan lain- lain. Jika semua dilakukan dengan baik besar peluang percepatan penurunan angka kematian bayi dan balita tercapai setiap tahunnya.

3. Angka Kematian Ibu Maternal (AKI)

Angka Kematian Ibu (AKI) menjadi salah satu indikator penting dalam menentukan derajat kesehatan masyarakat. AKI menggambarkan jumlah wanita yang meninggal dari suatu penyebab kematian terkait dengan gangguan kehamilan atau penanganannya (tidak termasuk kasus kecelakaan atau insentif) selama kehamilan, melahirkan dan dalam masa nifas (42 hari setelah melahirkan) tanpa memperhitungkan lama kehamilan per 100.000 kelahiran hidup. AKI sampai saat ini baru diperoleh dari survei- survei terbatas. Angka yang di dapat dari berbagai survei tersebut dapat dilihat pada tabel berikut:

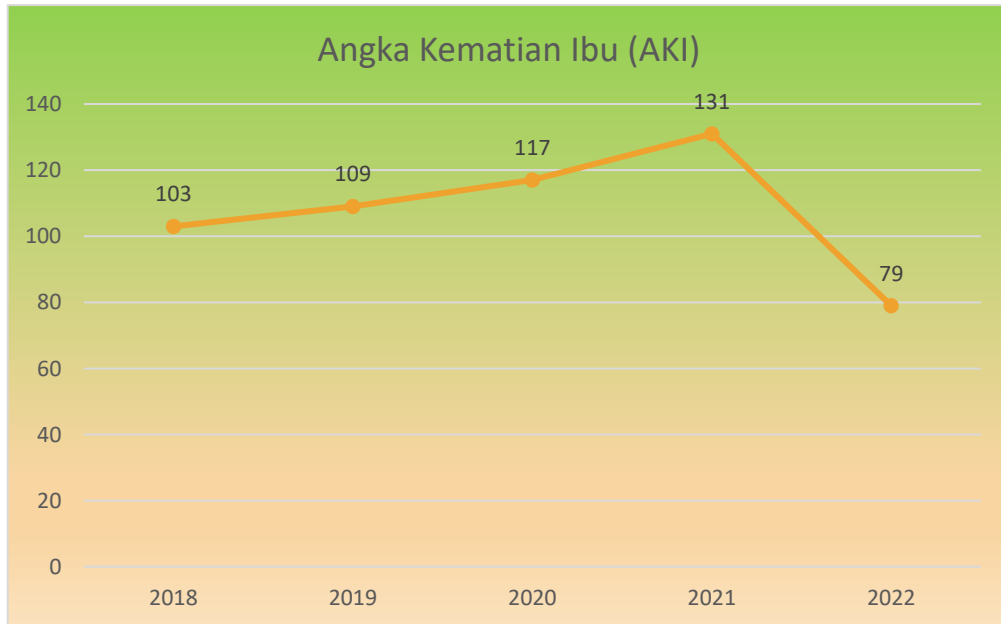
Tabel 3.6
Angka Kematian Maternal (AKI) Per 100.000
Kelahiran Hidup Indonesia

Data	AKI
SDKI 1994	390
SKRT 1995	373
SDKI 1997	334
SDKI 2002-2003	307
SDKI 2007	228
SDKI 2012	359
SDKI 2017	-

Bila dilihat dari tabel di atas, AKI mengalami penurunan dari tahun 1994-2017. Keadaan ini mencerminkan status gizi ibu hamil, cakupan pelayanan kesehatan ibu hamil/ ibu melahirkan oleh tenaga kesehatan serta kualitas pelayanan kesehatan serta sosial ekonomi ibu maternal terjadi peningkatan. Meningkatnya derajat kesehatan ibu maternal berdampak positif terhadap menurunnya angka kematian bayi.



Gambar 3.7
Angka Kematian Ibu per 1000 Kelahiran Hidup
Kabupaten Rokan Hilir Tahun 2018 s.d 2022



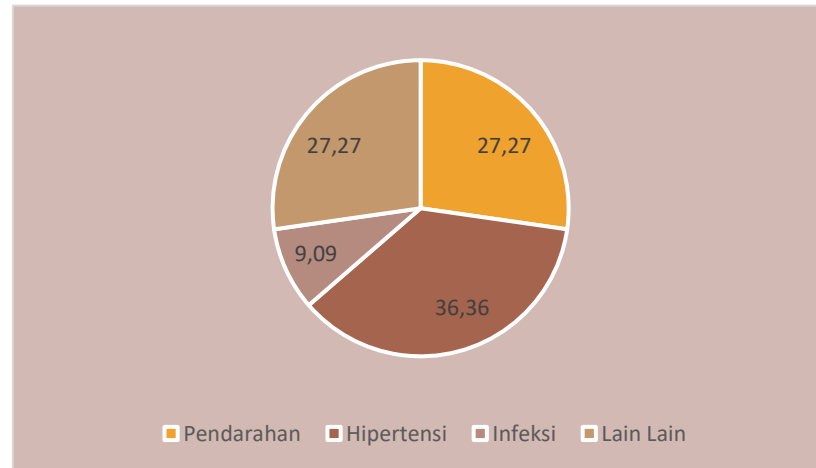
Sumber: Kasi Kesehatan Keluarga dan Gizi

Berdasarkan dari gambar 3.7 angka kematian ibu di Kabupaten Rokan Hilir yaitu Pada tahun 2018 (103 per 100.000 kelahiran hidup), pada tahun 2019 naik menjadi (109 per 100.000 kelahiran hidup), pada tahun 2020 mengalami kenaikan sebesar (117 per 100.000 kelahiran hidup) dan pada tahun 2021 mengalami kenaikan sebesar (131 per 100.000 kelahiran hidup) dan pada tahun 2022 turun sebesar (79 per 100.000 kelahiran hidup).

Penyebab kematian ibu di Kabupaten Rokan Hilir tahun 2022 adalah perdarahan sebesar 27.27%, lain-lain 27.27%. hipertensi dalam kehamilan (pre/eklamsi) sebanyak 36,36%, dan diikuti dengan Infeksi sebesar 9.09%.



Gambar 3.8
Penyebab Kematian Ibu Maternal
di Kabupaten Rokan Hilir
Tahun 2022



Sumber: Kasi Kesehatan Keluarga dan Gizi

4. Angka Kematian Kasar (AKK)

Angka Kematian Kasar adalah jumlah kematian yang terjadi pada suatu waktu dan tempat tertentu per 1.000 penduduk pada pertengahan tahun.

Estimasi Angka Kematian Kasar (AKK) berdasarkan Hasil Proyeksi Penduduk 2000 – 2025 menunjukkan AKK di Propinsi Riau secara umum dapat dilihat pada gambar berikut:

Tabel 3.9
Estimasi Angka Kematian Kasar per 1.000 Penduduk
Hasil Proyeksi Penduduk Riau Tahun 2000 – 2025

AKK	Tahun
2,6	2000
2,4	2005
2,5	2010
2,7	2015
3,1	2020
4,1	2025



5. UMUR HARAPAN HIDUP (Eo)

Derajat kesehatan masyarakat juga dapat diukur dengan melihat besarnya Umur Harapan Hidup Waktu Lahir (UHH). Selain itu, UHH juga salah satu indikator yang diperhitungkan dalam menilai Indeks Pembangunan Manusia (IPM). Umur harapan hidup di Provinsi Riau dari tahun 2016 s.d 2022 dapat digambarkan pada tabel sebagai berikut.

Tabel 3.10
Estimasi Umur Harapan Hidup (Eo) Provinsi Riau

Tahun	Eo	Sumber Data
2016	70,97	BPS Provinsi Riau
2017	70,99	BPS Provinsi Riau
2018	71,19	BPS Provinsi Riau
2019	71.48	BPS Provinsi Riau
2020	71.60	BPS Provinsi Riau
2021	71.67	BPS Provinsi Riau
2022	70.69	BPS Provinsi Riau

Sumber: BPS Kabupaten Tahun 2022

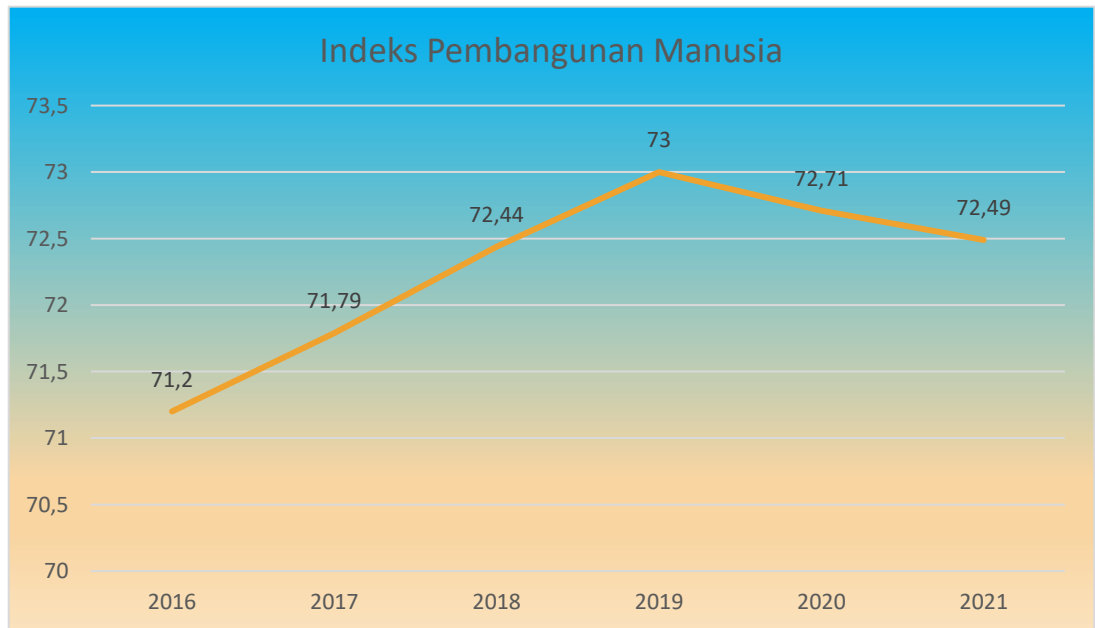
6. INDEKS PEMBANGUNAN MANUSIA (IPM)

Indeks Pembangunan Manusia (IPM)/Human Development Index (HDI) adalah pengukuran perbandingan dari harapan hidup, melek huruf, pendidikan dan standar hidup untuk semua negara seluruh dunia. IPM digunakan untuk mengklasifikasikan apakah sebuah negara adalah negara maju, negara berkembang atau negara terkebelakang dan juga untuk mengukur pengaruh dari kebijaksanaan ekonomi terhadap kualitas hidup. Indeks Pembangunan Manusia merupakan indikator gabungan yang memperlihatkan kualitas manusia secara



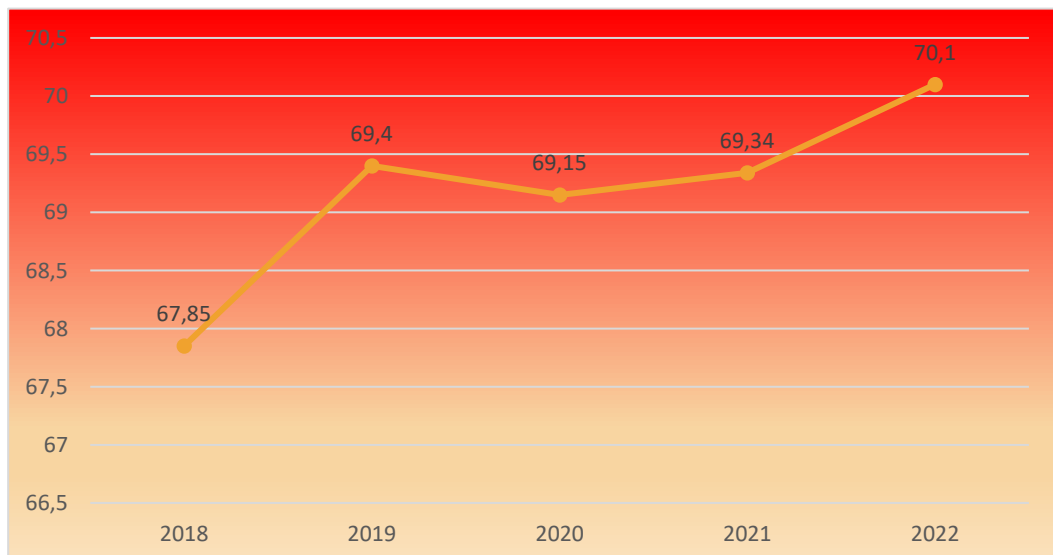
komprehensif dari segi ekonomi, pendidikan dan kesehatan. Gambaran IPM Provinsi Riau Tahun 2016 s.d 2021 adalah sebagai berikut:

Gambar 3.11
Indeks Pembangunan Manusia Propinsi Riau
Tahun 2016 s.d 2021



Gambar di atas memperlihatkan bahwa Indeks Pembangunan Manusia di Propinsi Riau sejak tahun 2016 s/d 2021 cenderung mengalami peningkatan.

Gambar 3.12
Indeks Pembangunan Manusia
Kabupaten Rokan Hilir Tahun 2018 s.d 2022





Gambar di atas memperlihatkan bahwa Indeks Pembangunan Manusia di Kabupaten Rokan Hilir sejak tahun 2018 s/d 2022 cenderung mengalami peningkatan.

B. MORBIDITAS

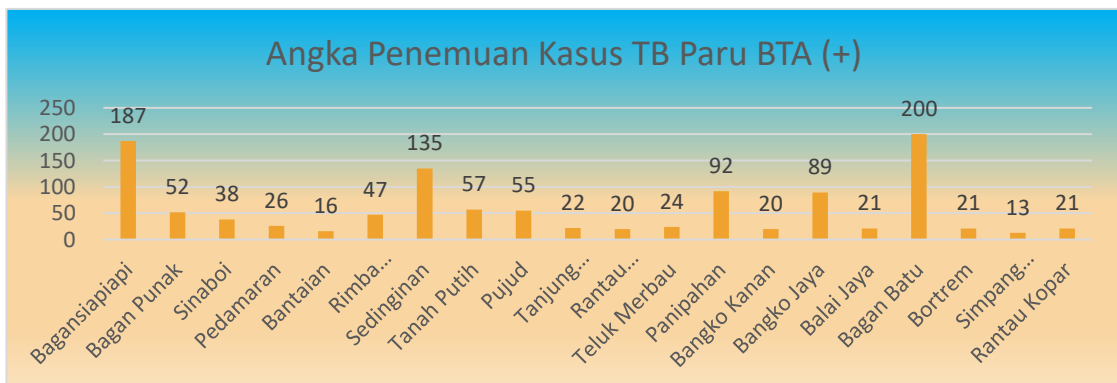
Morbidity adalah angka kesakitan, baik insiden maupun prevalen dari suatu penyakit. Morbidity menggambarkan kejadian penyakit dalam suatu populasi pada kurun waktu tertentu. Morbidity juga berperan dalam penilaian terhadap derajat kesehatan masyarakat.

1. Angka Penemuan Kasus TB Paru BTA (+)

Tuberkulosis (TB) merupakan penyakit menular yang disebabkan oleh infeksi bakteri *Mycobacterium tuberculosis*. Penyakit ini menyebar melalui droplet orang yang telah terinfeksi basil TB Bersama dengan Malaria dan HIV/AIDS, TB menjadi salah satu penyakit yang pengendaliannya menjadi komitmen global dalam MDGs.

Salah satu indikator yang digunakan dalam pengendalian TB adalah Case Detection Rate (CDR), yaitu proporsi jumlah pasien baru BTA (+) yang ditemukan dan diobati pada kurun waktu tertentu terhadap jumlah suspek TB di wilayah dan pada kurun waktu yang sama. Pencapaian CDR di Kabupaten Rokan Hilir pada tahun 2022 sebesar 47,1% masih jauh dibawah target (70%).

Gambar 3.12
Angka Penemuan Kasus TB Paru BTA (+)
Kabupaten Rokan Hilir Tahun 2022



Sumber : Kasi Pencegahan dan Pengendalian Penyakit Menular



Dari gambar diatas dapat dilihat bahwa pencapaian CDR tertinggi di wilayah kerja Puskesmas Baganbatu (200)

2. Angka Kesembuhan Penderita TB Paru BTA (+)

Evaluasi pengobatan pada penderita TB paru BTA (+) dilakukan melalui pemeriksaan dahak mikroskopis pada akhir fase intensif satu bulan sebelum akhir pengobatan dan pada akhir pengobatan dengan hasil pemeriksaan negatif. Dinyatakan sembuh apabila hasil pemeriksaan dahak pada akhir pengobatan ditambah minimal satu kali pemeriksaan sebelumnya (sesudah fase awal atau satu bulan sebelum akhir pengobatan) hasilnya negatif.

Bila pemeriksaan *follow-up* tidak dilakukan, namun pasien telah menyelesaikan pengobatan, maka evaluasi pengobatan pasien dinyatakan sebagai pengobatan lengkap. Evaluasi jumlah pasien dinyatakan sembuh dan pasien pengobatan lengkap dibandingkan jumlah pasien BTA (+) yang diobati disebut keberhasilan pengobatan (*Success Rate*). Angka kesembuhan (*Cure Rate*) TB paru di Kabupaten Rokan Hilir tahun 2022 sebesar 5,9%, angka pengobatan lengkap (*Complete Rate*) sebesar 47,7% dan angka keberhasilan pengobatan (*Success Rate*) sebesar 51,0%. Angka kematian selama pengobatan di Kabupaten Rokan Hilir tahun 2022 sebesar 3,7 per 100.000 penduduk.

3. Persentase Balita dengan Pneumonia Ditangani

Infeksi Saluran Pernafasan Akut (ISPA) khususnya pneumonia masih merupakan masalah kesehatan di Indonesia. Pneumonia merupakan salah satu penyebab utama tingginya angka kesakitan dan kematian pada golongan bayi dan anak balita. Kejadian pneumonia di Indonesia pada balita diperkirakan antara 10%-20% pertahun. Perkiraan angka kematian pneumonia yaitu 6 per 100 balita atau berkisar 150.000 balita per tahun. Kematian balita akibat ISPA terjadi karena



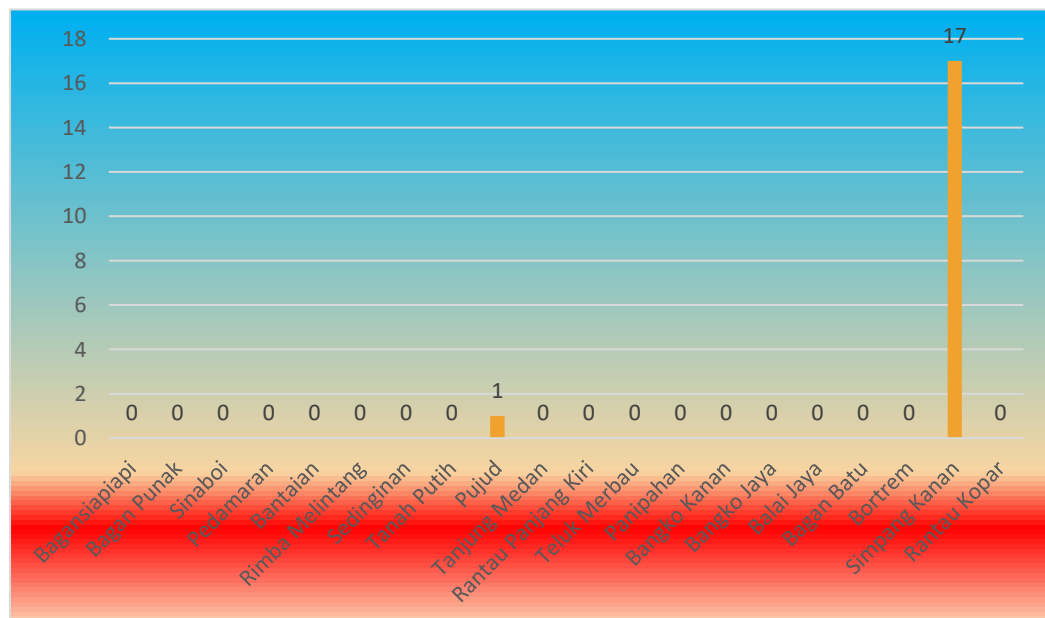
pneumonia yang tidak cepat ditolong secara dini dan diberikan pengobatan yang tepat.

Dalam upaya pencegahan dan menghindari peningkatan kejadian pneumonia yang berakibat kematian dilakukan upaya program deteksi dini ISPA pada balita.

Persentase dan penanganan penderita pneumonia (CDR) Balita Pada tahun 2017 sebesar (13.07%). pada tahun 2018 turun yaitu sebesar (3.2%), tahun 2019 sebesar (3.2%). pada tahun 2020 sebesar (11.8%), pada tahun 2021 sebesar (11.8%), dan pada tahun 2022 sebesar (18%).

Berikut ini ditampilkan persentase penemuan dan penanganan pneumonia balita menurut puskesmas di Kabupaten Rokan Hilir tahun 2022.

Gambar 3.13
Persentase Balita dengan Pneumonia Ditangani
Kabupaten Rokan Hilir Tahun 2022



Sumber : Kasi Pencegahan dan Pengendalian Penyakit Menular



Dari gambar diatas diketahui bahwa persentase penemuan dan penanganan penderita pneumonia tertinggi di Puskesmas Simpang Kanan (18) kasus.

Masih rendahnya angka CDR disebabkan karena rendahnya ketersediaan penemuan kasus ISPA di sarana kesehatan dalam hal: pengetahuan dan komitmen petugas menghitung nafas balita atau memeriksa Tarikan Dinding Dada Bagian Bawah ke Dalam (TDDK). Menghitung nafas balita merupakan tatalaksana standar yang wajib dilakukan oleh petugas di sarana kesehatan. Dengan melaksanakan kegiatan tersebut akan sangat mudah mendeteksi dini balita dengan suspek pneumonia yang mana dapat memberikan kontribusi besar dalam hal penemuan kasus/ penjarangan (CDR) pneumonia pada balita.

Untuk memecahkan masalah program yang dihadapi saat ini, sangat penting untuk melakukan pelatihan tentang tatalaksana kasus ISPA/ Pneumonia balita bagi seluruh petugas kesehatan tidak saja di puskesmas tetapi juga bidan desa yang dekat dengan masyarakat. Selain itu sangat perlu melengkapi petugas kesehatan dengan logistik *sound timer* sebagai alat bantu hitung nafas balita.

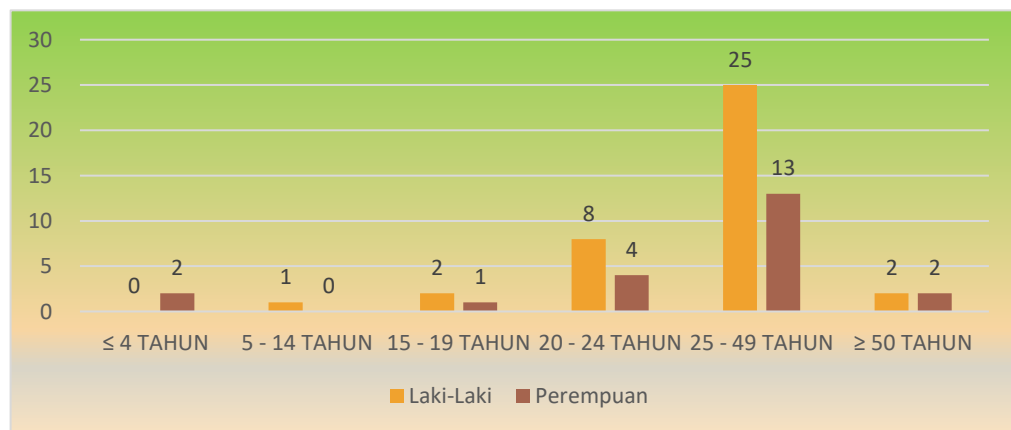
4. Jumlah Kasus Baru HIV, AIDS dan Kematian karena AIDS

HIV/AIDS merupakan penyakit yang disebabkan oleh infeksi virus *Human Immunodeficiency Virus* yang menyerang system kekebalan tubuh. Infeksi tersebut menyebabkan penderita mengalami penurunan ketahanan tubuh sehingga sangat mudah untuk terinfeksi berbagai penyakit lain. Sebelum memasuki fase AIDS, penderita terlebih dulu dinyatakan sebagai HIV positif. Jumlah HIV positif yang ada di masyarakat dapat diketahui melalui 3 metode, yaitu layanan *Voluntary, Counselling, and Testing (VCT)*, sero survey dan Survey Terpadu Biologis dan Perilaku (STBP).



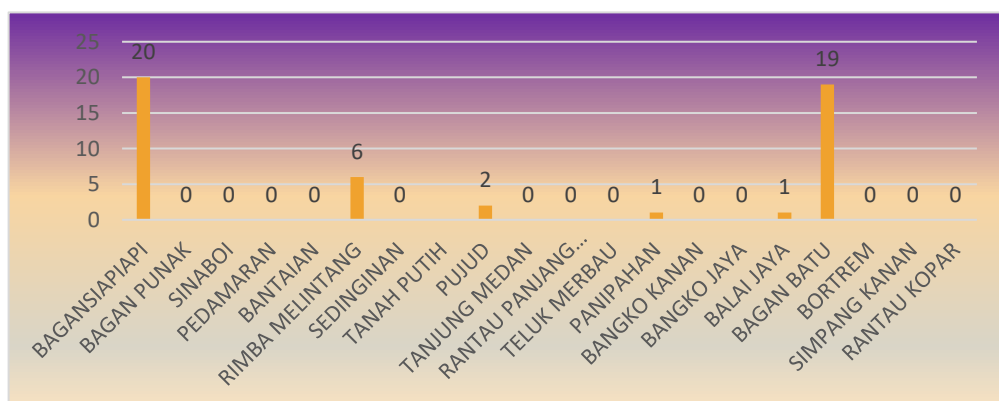
Perkembangan penyakit HIV/AIDS terus menunjukkan peningkatan yang signifikan, meskipun berbagai upaya pencegahan dan penanggulangan telah dilakukan secara terus menerus. Peningkatan tingkat resiko penyebaran penyakit HIV/AIDS ini disebabkan oleh banyak faktor diantaranya yaitu tingginya mobilitas penduduk antar wilayah, menyebarnya sentral pembangunan ekonomi, peningkatan perilaku seksual yang tidak aman, peningkatan penyalahgunaan NAPZA (Narkotika, Psikotropika dan Zat Adiktif lainnya) melalui suntikan secara simultan.

Gambar 3.14
Jumlah Kasus HIV Menurut Proporsi Kelompok Umur
Kabupaten Rokan Hilir 2022



Sumber: Kasi Pencegahan dan Pengendalian Penyakit Menular

Gambar 3.15
Jumlah ODHIV Baru Mendapatkan Pengobatan
Kabupaten Rokan Hilir 2022

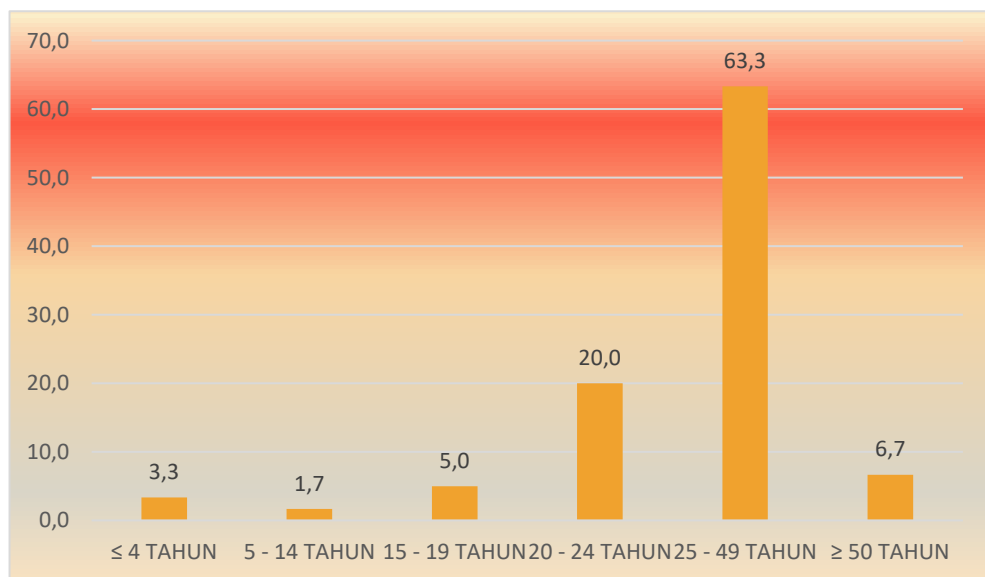


Sumber: Kasi Pencegahan dan Pengendalian Penyakit Menular



Dari gambar 3.15 diketahui bahwa jumlah Odhiv baru yang mendapatkan pengobatan ARV sebanyak 49 kasus, puskesmas yang paling tinggi di puskesmas bagansiapiapi sebanyak 20 kasus.

Gambar 3.16
Persentase Kasus HIV Berdasarkan Jenis Kelamin
Kabupaten Rokan Hilir Tahun 2022



Sumber: P2P & PBK

Dari grafik diatas diketahui bahwa kasus HIV sebanyak 36.7% adalah perempuan dan 63.3% laki-laki, kasus baru AIDS di Kabupaten Rokan Hilir tahun 2022 adalah sebanyak 60 Kasus laki-laki 38 kasus dan Perempuan 22 Kasus.

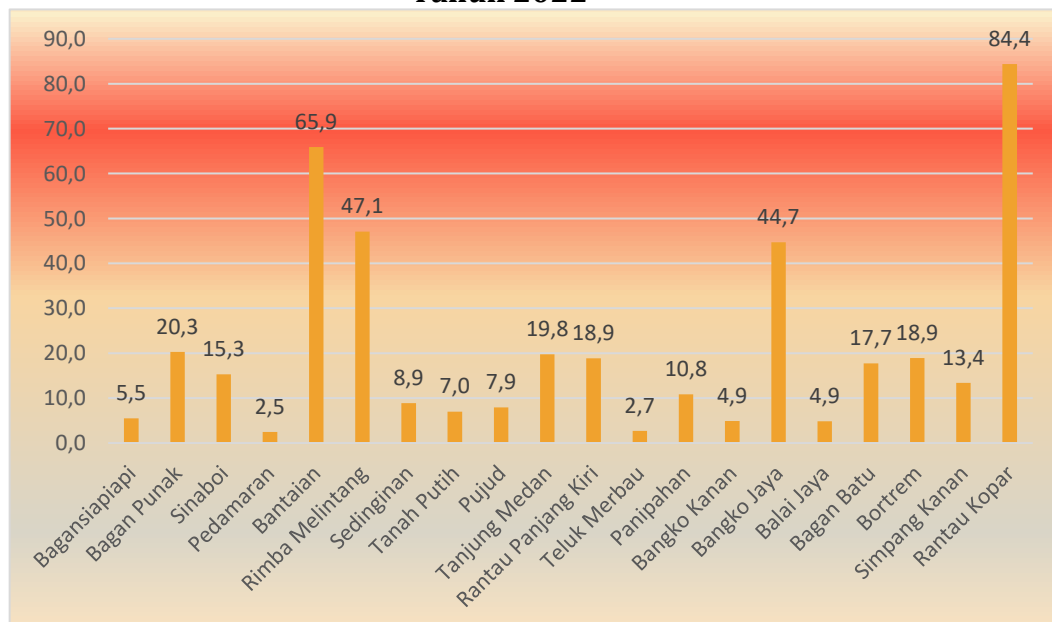
5. Kasus Diare Ditangani

Penyakit diare merupakan masalah kesehatan masyarakat yang memerlukan perhatian dari semua pihak bila ditinjau dari angka kesakitan dan angka kematian yang ditimbulkannya. Berdasarkan kajian dan analisis dari berbagai survei yang dilakukan, angka kesakitan diare pada semua golongan umur pada saat ini adalah 7/1.000 penduduk. angka kesakitan diare pada balita 2/1000 penduduk. Secara teoritis, diperkirakan 10 % dari penderita diare akan meninggal akibat terjadinya proses dehidrasi berat apabila tidak diberikan pengobatan.



Cakupan penemuan dan penanganan kasus diare Kabupaten Rokan Hilir Tahun 2016 sebesar 138,3 %, Tahun 2017 menurun secara drastis sebesar 59.3%. Tahun 2018 naik kembali sebesar 75.6%. dan pada tahun 2019 Cakupan penemuan dan penanganan kasus diare mengalami penurunan yang sangat baik yaitu sebesar 13.1%. pada tahun 2021 sebesar 16.5%, dan pada tahun 2022 sebesar 16.7% juga dapat dilihat pada grafik dibawah ini.

Gambar 3.17
Kasus Diare Ditangani Kabupaten Rokan Hilir
Tahun 2022



Sumber: Kasi Pencegahan dan Pengendalian Penyakit Menular

6. Prevalensi Kusta

Penyakit Kusta (Leprosy) adalah penyakit menular menahun disebabkan oleh kuman *Mycobacterium Leprae* yang terutama menyerang syaraf tepi, kulit dan orga tubuh lainnya kecuali susunan syaraf pusat. Masa inkubasi penyakit kusta adalah 2-5 tahun bahkan bisa lebih. Penatalaksanaan kasus yang buruk dapat menyebabkan kusta menjadi progresif, menyebabkan kerusakan permanen pada kulit, saraf, anggota gerak dan mata.

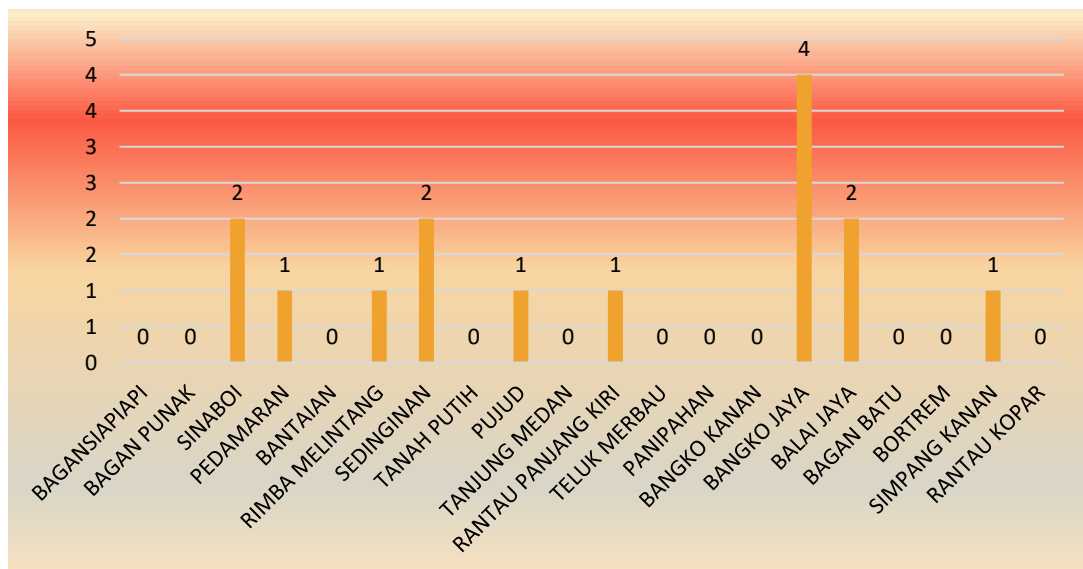
Prevalensi kusta di Kabupaten Rokan Hilir Tahun 2022 sebesar (0.2/10.000), Tahun 2021 naik sebesar (0.16/10.000 Penduduk), Tahun 2020



turun sebesar (0.14/10.000 Penduduk) naik dibandingkan Tahun 2019 sebesar (0.44/10.000 Penduduk)menurun bila dibandingkan dengan tahun 2018 sebesar (0.7/10.000 Penduduk) ,tahun 2017 sebesar 0,44/10.000 penduduk. 2016 (0,8/10.000 penduduk). Angka prevalensi kusta di Kabupaten Rokan Hilir sebesar 0,44% masih dibawah angka nasional (Prevalensi Rate Nasional < 1/100.000 penduduk).

Kasus baru penderita kusta di Kabupaten Rokan Hilir tahun 2019 sebanyak 5 kasus. Pada tahun 2021 Kasus Kusta Baru sebanyak 2 kasus, pada tahun 2022 kasus kusta baru sebanyak 15 kasus dengan angka penemuan kasus baru (NCDR) sebesar 0,0/1.000.000 Gambaran kasus baru kusta per puskesmas dapat dilihat dibawah ini:

Gambar 3.18
Prevalensi Kusta
Kabupaten Rokan Hilir Tahun 2022



Sumber: Kasi Pencegahan dan Pengendalian Penyakit Menular

7. Angka Kesakitan Demam Berdarah Dengue (DBD)

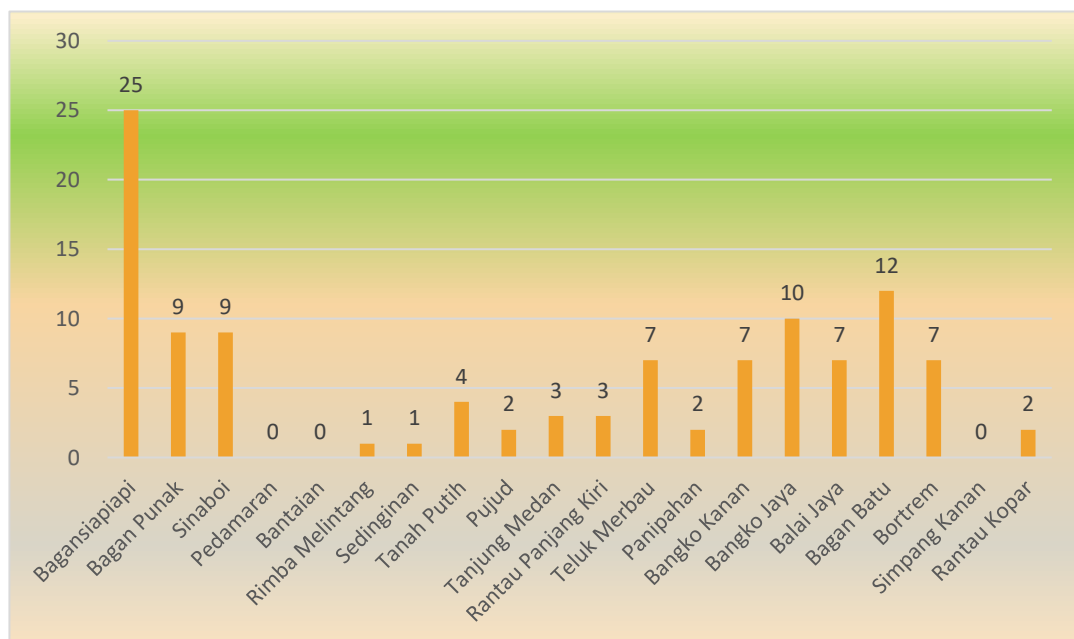
Penyakit Demam Berdarah Dengue (DBD) merupakan masalah kesehatan masyarakat yang memerlukan perhatian yang serius dari semua pihak karena penyakit ini sangat potensial untuk terjadi KLB (Kejadian Luar Biasa) atau wabah



dan merupakan ancaman bagi masyarakat luas serta sering menyebabkan kematian.

Angka Kesakitan Demam Berdarah Dengue (DBD) di Kabupaten Rokan Hilir Tahun 2022 sebesar (15/100.000), Tahun 2021 sebesar (5.6/100.000 Penduduk) Tahun 2020 sebesar (4.6/100.000 Penduduk) menurun dibandingkan Tahun 2019 sebesar (36.5/100.000 Penduduk) naik bila dibandingkan dengan tahun 2018 sebesar (5.7/100.000 Penduduk), Kasus Demam Berdarah Dengue (DBD) Kabupaten Rokan Hilir Tahun 2021. dapat dilihat pada grafik dibawah ini.

Gambar 3.19
Kasus Demam Berdarah Dengue (DBD)
Kabupaten Rokan Hilir Tahun 2022



Sumber: Kasi Pencegahan dan Pengendalian Penyakit Menular

Dari Grafik diatas dapat dilihat Jumlah kasus Demam Berdarah Dengue (DBD) Kabupaten Rokan Hilir Tahun 2022 sebanyak 111 Kasus, Tahun 2021 sebanyak 41 Kasus, Tahun 2020 sebanyak 41 Kasus menurun dibandingkan Tahun 2019 sebanyak 261 Kasus. Adapun pada tahun 2022 kasus yang tertinggi di Puskesmas Bagansiapiapi sebanyak 25 kasus, Puskesmas Bagan Batu sebanyak 12 kasus.



8. Angka Kesakitan Malaria

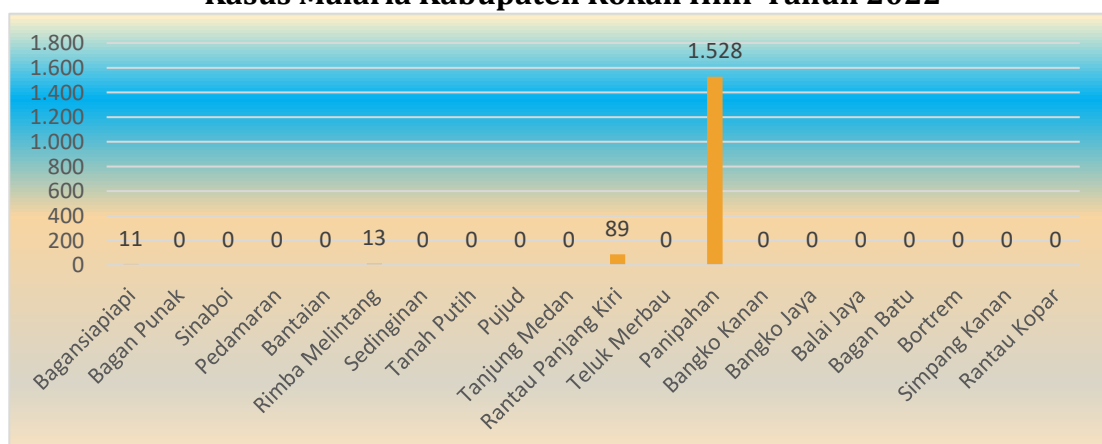
Tahun 2022 Jumlah suspek malaria di Kabupaten Rokan Hilir sebanyak 3.201, Tahun 2021 Jumlah suspek malaria sebanyak 6.127 Kasus, mengalami penurunan dibandingkan tahun 2020 yaitu sebanyak 5.963, Tahun 2019 yaitu sebanyak 1.216 kasus, menurun dibandingkan Tahun 2018 jumlah suspek malaria di Kabupaten Rokan hilir sebanyak 5.737 kasus. Tahun 2017 jumlah suspek malaria di Kabupaten Rokan hilir sebanyak 2218 kasus.

Semua suspek tersebut dilakukan pemeriksaan laboratorium dimana dari hasil pemeriksaan tersebut diperoleh hasil sebanyak 3.201 kasus (+). Dari kasus (+) malaria, pada laki-laki terjadi sebanyak 1.033 Kasus dan pada perempuan terjadi sebanyak 608 Kasus.

Pemeriksaan laboratorium sangat penting untuk penentuan API. Penilaian API seharusnya berdasarkan 1000 penduduk beresiko tinggi, tetapi selama ini masih berdasarkan jumlah penduduk keseluruhan, karena data riil jumlah penduduk endemis malaria di Kabupaten Rokan Hilir belum ada, maka data API masih menggunakan jumlah seluruh penduduk

Kasus Malaria Kabupaten Rokan Hilir Tahun 2022, dapat dilihat pada grafik dibawah ini.

Gambar 3.20
Kasus Malaria Kabupaten Rokan Hilir Tahun 2022



Sumber: Kasi Pencegahan dan Pengendalian Penyakit Menular



Dari Grafik diatas dapat dilihat Jumlah kasus Malaria Kabupaten Rokan Hilir Tahun 2022 Kasus Malaria terbesar terdapat di Puskesmas Panipahan yaitu sebanyak 1.528 Kasus, Puskesmas Rantau Panjang Kiri sebanyak 89 kasus, Puskesmas Bagansiapiapi sebanyak 11 Kasus.

9. Angka Kesakitan Filariasis

Filariasis adalah penyakit menular menahun yang disebabkan oleh infeksi cacing *Filaria* pada saluran kelenjar getah bening dan menimbulkan gejala akut berupa demam berulang, peradangan kelenjar getah bening, oedema dan gejala kronis elephantiasis, Hidrokel. Penyakit ini tidak menimbulkan kematian, namun penyakit ini dapat menurunkan produktifitas kerja dan menimbulkan terjadinya cacat yang menetap.

Jumlah kasus Filariasis di Kabupaten Rokan Hilir dari Tahun 2022 sampai dengan tahun 2017 secara kumulatif jumlah kasus filariasis tidak ditemukan, dan pada tahun 2016 terdapat 21 kasus penderita.

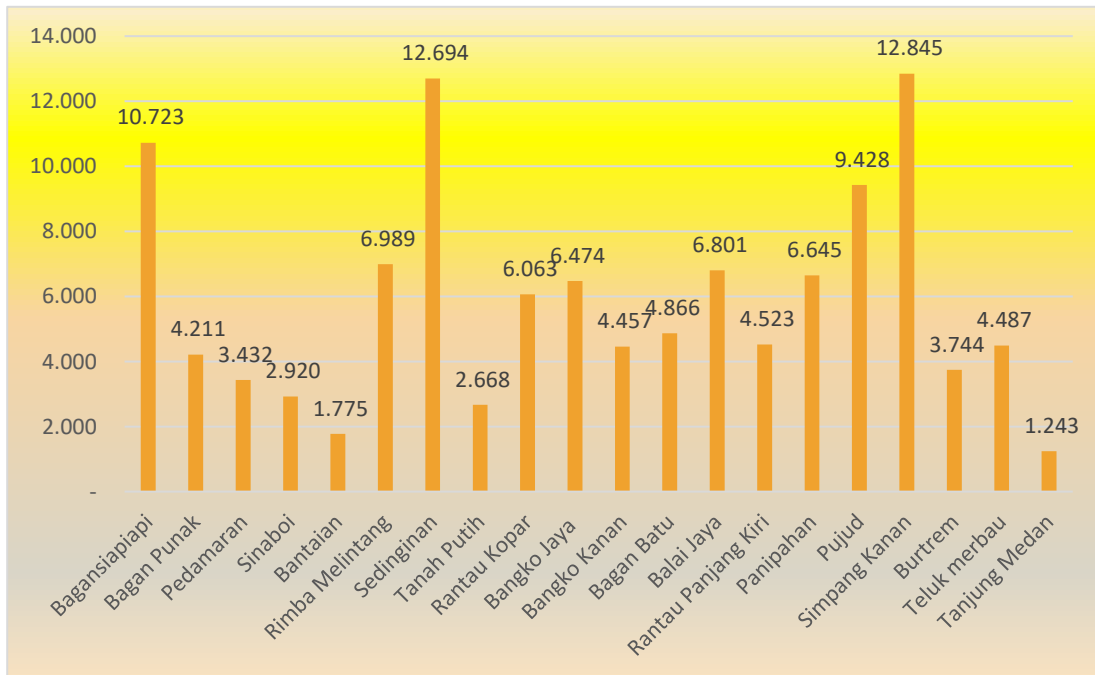
10. Kasus Hipertensi

Tekanan Darah Tinggi (hipertensi) adalah suatu peningkatan tekanan darah di dalam arteri. Secara umum, hipertensi merupakan suatu keadaan tanpa gejala, dimana tekanan yang abnormal tinggi di dalam arteri menyebabkan meningkatnya resiko terhadap stroke, aneurisma, gagal jantung, serangan jantung dan kerusakan ginjal.

Di Kabupaten Rokan Hilir pada tahun 2022 Jumlah Estimasi Penderita Hipertensi berusia ≥ 15 Tahun sebanyak 117.015. Adapun Jumlah penderita Hipertensi yang mendapatkan pelayanan sebanyak 81.127 Kasus atau (69.3%).

kasus Hipertensi Kabupaten Rokan Hilir Tahun 2022. dapat dilihat pada grafik dibawah ini.

Gambar 3.21
Kasus Hipertensi
Kabupaten Rokan Hilir Tahun 2022



Sumber: Kasi Pencegahan dan Pengendalian Penyakit Tidak Menular dan Kesehatan Jiwa

Dari Grafik diatas dapat dilihat Jumlah kasus Hipertensi Kabupaten Rokan Hilir Tahun 2022 Kasus Hipertensi terbesar terdapat di Puskesmas Simpang Kanan yaitu sebanyak 12.845 Kasus, Puskesmas Sedinginan sebanyak 12.694 kasus, Puskesmas Bagansiapiapi sebanyak 10.723 Kasus, Puskesmas Pujud sebanyak 9.428 Kasus dan Kasus yang paling rendah di Puskesmas Tanjung Medan sebesar 1.243 kasus.

11. Kasus Penderita Diabetes Melitus (DM)

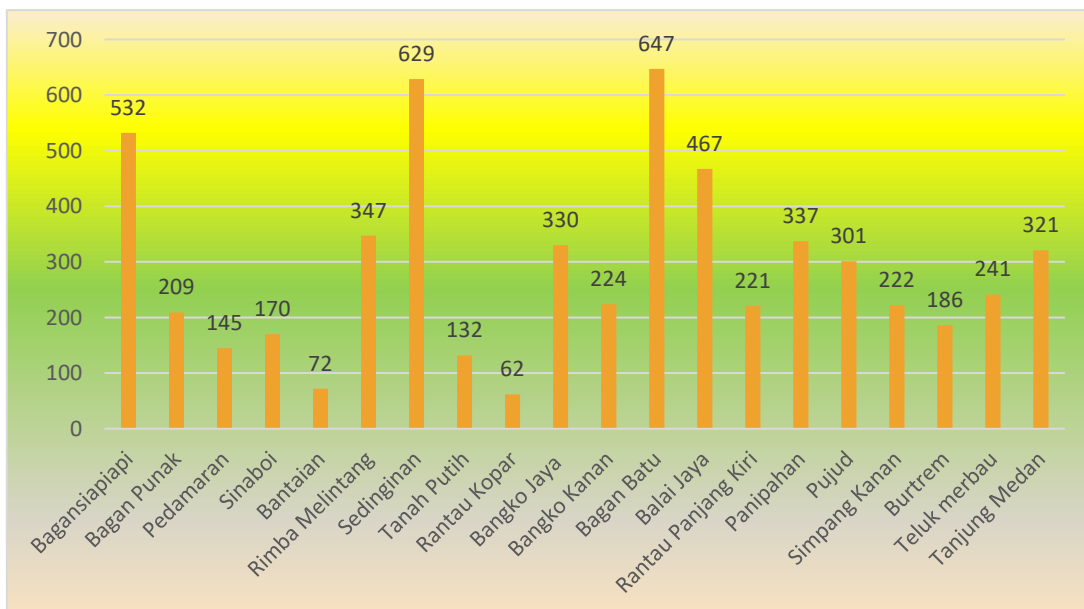
Diabetes melitus (DM) adalah suatu penyakit atau gangguan metabolisme kronis dengan multi etiologi yang ditandai dengan tingginya kadar gula darah disertai dengan gangguan metabolisme karbohidrat, lipid, dan protein sebagai akibat insufisiensi fungsi insulin. Insufisiensi fungsi insulin dapat disebabkan oleh



gangguan atau defisiensi produksi insulin oleh sel-sel beta Langerhans kelenjar pankreas, atau disebabkan oleh kurang responsifnya sel-sel tubuh terhadap insulin (WHO, 1999).

Di Kabupaten Rokan Hilir pada tahun 2022 Jumlah Penderita Diabetes Melitus (DM) sebanyak 5.795 Kasus. Adapun Jumlah penderita Diabetes Melitus (DM) yang mendapatkan pelayanan Kesehatan sesuai Standar sebanyak 5.368 Kasus atau (92.6%).

Gambar 3.22
Kasus Diabetes Melitus (DM) Kabupaten Rokan Hilir Tahun 2022



Sumber: Kasi Pencegahan dan Pengendalian Penyakit Tidak Menular dan Kesehatan Jiwa

Dari Grafik diatas dapat dilihat Jumlah kasus Diabetes Melitus (DM) Kabupaten Rokan Hilir Tahun 2022 Kasus terbesar terdapat di Puskesmas Baganbatu yaitu sebanyak 647 Kasus, Puskesmas Sedinginian sebanyak 629 kasus, Puskesmas Bagansiapiapi sebanyak 532 Kasus, Puskesmas Balai Jaya sebanyak 467 Kasus dan yang terendah Puskesmas Rantau Kopar sebesar 62 kasus.



C. STATUS GIZI

Status gizi adalah keadaan tubuh yang merupakan hasil akhir dari keseimbangan antara zat gizi yang masuk ke dalam tubuh dan juga perwujudan manfaatnya.

Status Gizi Anak, lebih tepat menggunakan istilah obesitas. Seorang anak dengan berat badan kurang belum tentu mengalami gizi kurang atau gizi buruk jika mengalami pendek (atau sangat stunted) pendek (*severely stunted*) maka status gizinya dapat cukup bahkan gizi lebih.

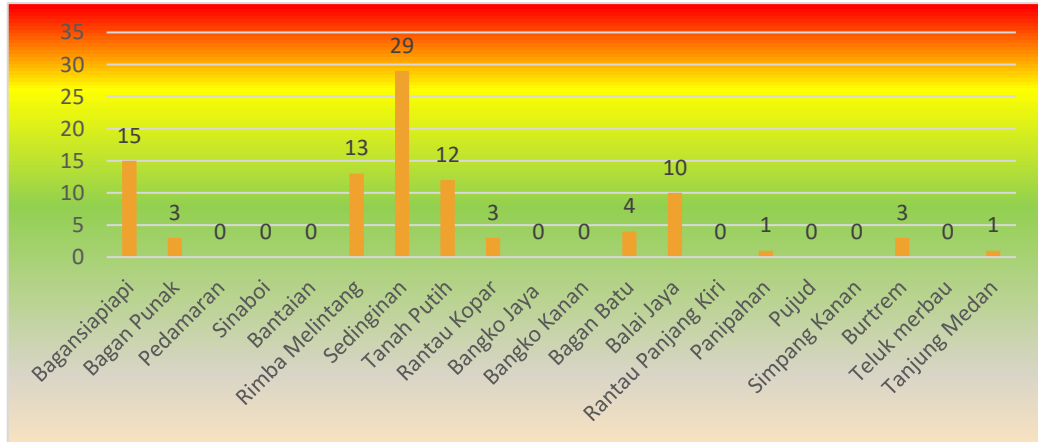
1. Persentase Berat Bayi Lahir Rendah

Bayi Berat Badan Lahir Rendah (BBLR) adalah bayi yang lahir dengan berat badan kurang dari 2500 gram. Penyebab terjadinya BBLR antara lain karena ibu hamil mengalami anemia, kurang supply gizi waktu dalam kandungan, ataupun lahir kurang bulan (*premature*). Bayi yang lahir dengan berat badan rendah perlu penanganan yang serius, karena pada kondisi tersebut bayi mudah sekali mengalami hipotermi dan belum sempurnanya pembentukan organ-organ tubuhnya yang biasanya akan menjadi penyebab utama kematian bayi.

Jumlah BBLR di Kabupaten Rokan Hilir pada Tahun 2022 sebanyak 94 kasus, Tahun 2021 sebanyak 103 Kasus, Tahun 2020 sebanyak 169 meningkat dibandingkan tahun 2019 sebanyak 143 kasus, pada tahun 2018 adalah 133 kasus, pada tahun 2017 adalah 133 kasus meningkat dibandingkan tahun 2016 sebanyak 60 kasus.



Gambar 3.23
Persentase Bayi dengan BBLR Kabupaten Rokan Hilir
Tahun 2022

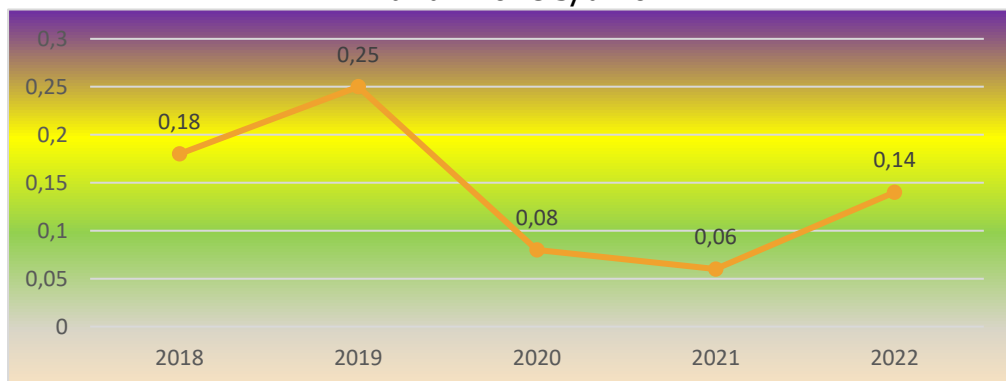


Sumber: Kasi Kesehatan Keluarga dan Gizi

a. Prevalensi Status Gizi Berdasarkan BB/U

Prevalensi status gizi buruk balita dari tahun 2016 s/d tahun 2022 di Kabupaten Rokan Hilir terus mengalami penurunan, tahun 2012 terdapat Peningkatan lagi menjadi 0,84% dan pada tahun 2013 sedikit menurun menjadi 0,7%. Tahun 2014 menurun menjadi 0,5%, pada tahun 2015 terdapat penurunan yang signifikan menjadi 2,3% dan pada tahun 2016 terjadi peningkatan lagi yaitu 6,0% serta terjadi penurunan ditahun 2017 menjadi 4.85 %.

Gambar 3.24
Trend Gizi Buruk di Kabupaten Rokan Hilir
Tahun 2018 s/d 2022

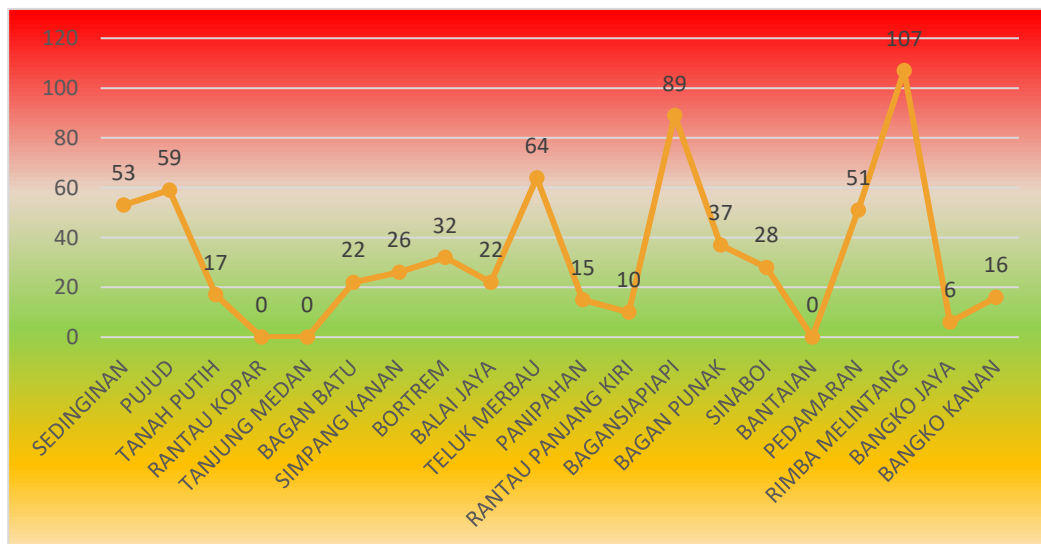


Sumber: Kasi Kesehatan Keluarga dan Gizi



Dari gambar dapat dilihat persentase balita gizi buruk di Kabupaten Rokan Hilir yaitu Tahun 2022 sebesar 0.14% dengan jumlah gizi buruk sebanyak 45 balita. Tahun 2021 sebesar 0.06%, dengan jumlah gizi buruk sebanyak 35 Balita, Tahun 2020 sebesar 0.08%, dengan jumlah gizi buruk sebanyak 287 Balita, pada Tahun 2019 sebesar 0.25%, dengan jumlah gizi buruk sebanyak 206 balita, pada Tahun 2018 sebesar 0.18%, dengan jumlah gizi buruk sebanyak 14 balita,

Gambar 3.25
Persentase Gizi Kurang per Puskesmas
Kabupaten Rokan Hilir Tahun 2022



Sumber: Kasi Kesehatan Keluarga dan Gizi

Dari gambar dapat dilihat persentase balita gizi kurang yang ditangani di Kabupaten Rokan Hilir pada tahun 2022 adalah Puskesmas Rimba Melintang adalah 107 Kasus, Puskesmas Bagansiapiapi adalah 89 Kasus, Puskesmas Teluk Merbau 64 Kasus. Ini dinilai telah berhasil karena dalam kesadaran antara pengelola program kabupaten dan Pengelola Puskesmas memberi Pelayanan yang Optimal serta adanya Makanan Tambahan maupun susu untuk balita gizi kurang.



b. Gambaran Kecamatan Bebas Rawan Gizi

Untuk mengetahui suatu Kecamatan bebas rawan gizi dan rawan gizi dapat diukur dengan dengan melihat gambaran status gizi berdasarkan indikator Berat Badan menurut Umur (BB/U) apabila :

- Prevalensi gizi buruk dan gizi kurang $\leq 15\%$, maka kecamatan tersebut dikatakan **Bebas Rawan Gizi**.
- Prevalensi gizi buruk dan gizi kurang $\geq 15\%$, maka kecamatan tersebut dikatakan **Rawan Gizi**.

D. POLA PENYAKIT

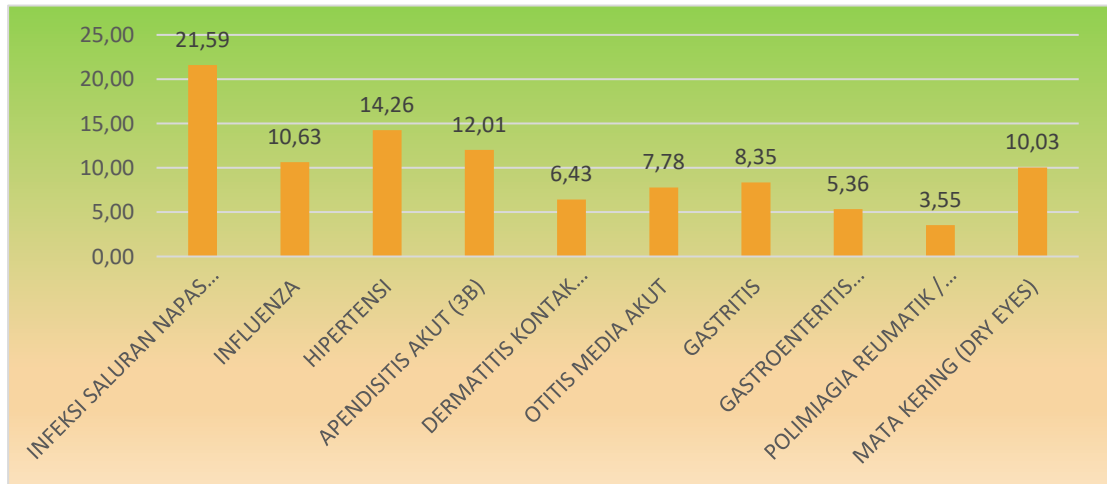
1. Pola Penyakit di Puskesmas

Penyakit terbesar di Pelayanan rawat jalan se-Kabupaten Rokan Hilir pada tahun 2022 yaitu penyakit Infeksi Saluran Nafas Bagian Atas Akut lainnya 9.603 kasus 21.59%, Influenza 4.729 kasus 10.63%, Hipertensi Esensial (Primer) 6.342 kasus 14.26%, Apendisitis Akut 5.343 kasus 12.01%, Dermatitis Kontak Iritan 2.862 kasus 6.43%, Otitis Media Akut 3.460 kasus 7.78%, Gastritis 3.716 kasus 8.35%, Gastroenteritis 2.384 kasus 5.36%, Polimiagia Reumatik atau Artritis Reumatoid 1.580 Kasus 3.55%, Mata Kering 4.460 kasus 10.03%.

Hal ini dimungkinkan karena kabut asap sering singgah (karena kebakaran hutan) di Kabupaten Rokan Hilir, disamping karena masih banyaknya jalan- jalan yang belum diaspal dan karena sebagian wilayah Kabupaten Rokan Hilir berada di jalan lintas Sumatera sehingga sering dilewati kendaraan berat, mobil dan lain- lain.

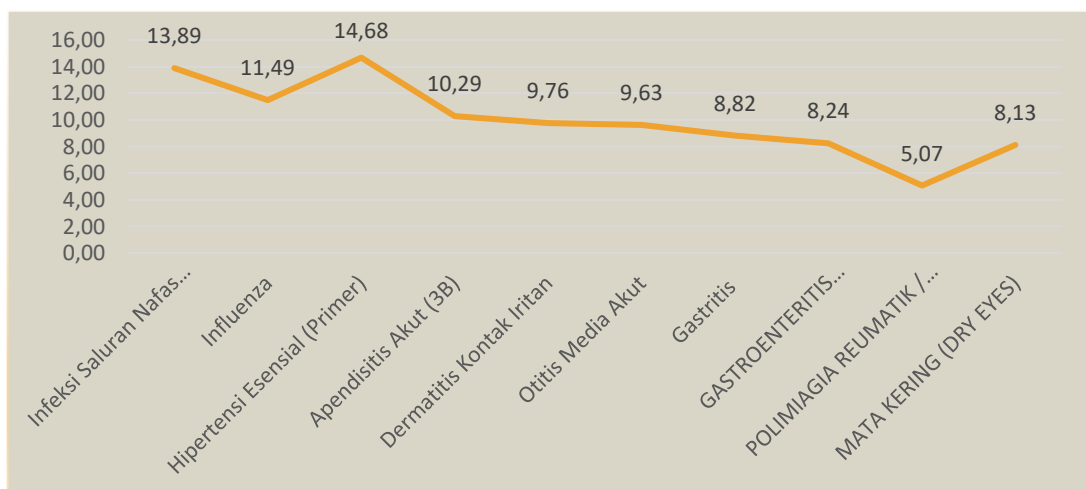


Gambar 3.26
10 Penyakit Terbesar Pelayanan Rawat Jalan
Se-Kabupaten Rokan Hilir Tahun 2022



Penyakit terbesar di Pelayanan Rawat Inap se-Kabupaten Rokan Hilir pada tahun 2022 yaitu penyakit Infeksi Saluran Nafas Bagian Atas Akut lainnya 3.161 kasus 13.89%, Influenza 2.614 kasus 11.49%, Hipertensi 3.341 kasus 14.68%, Apendisitis akut (3B) 2343 kasus 10.29%, Dermatitis Kontak Iritan 2.222 kasus 9.76%, Otitis Media Akut 2.191 kasus 9.63%, Gastritis 2.008 kasus 8.82%, Gastroenteritis 1.876 kasus 8.24%, Polimiagia Reumatik / Artritis Reumatoid (3A) 1.154 kasus 5.07%, Mata Kering 1.850 kasus 8.13%.

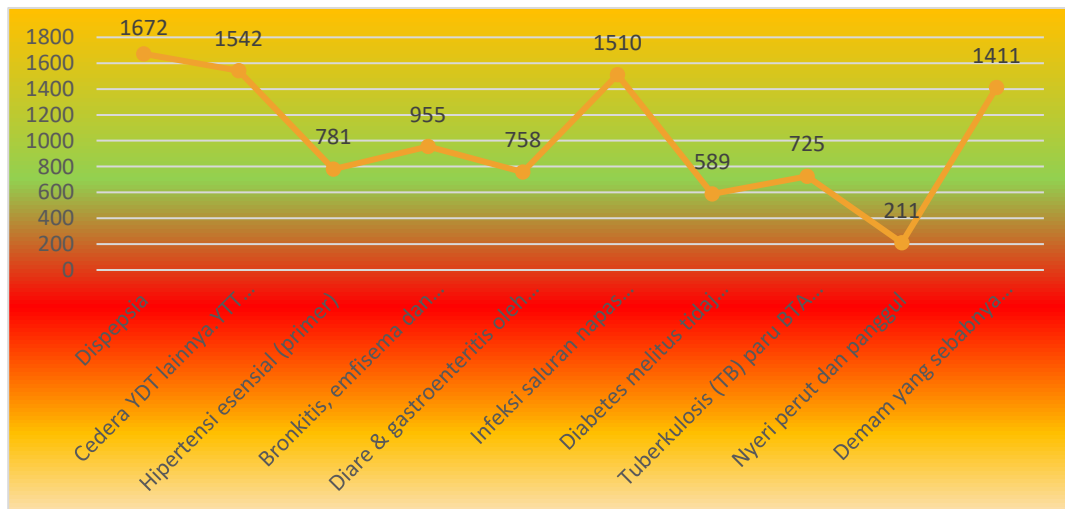
Gambar 3.27
Persentase 10 Penyakit Terbesar Rawat Inap
se-Kabupaten Rokan Hilir Tahun 2022



2. Pola Penyakit Rawat Jalan di Rumah Sakit

Pola penyakit rawat jalan di Rumah Sakit Umum Daerah dr. R.M. Pratomo persentase terbesar dari 10 penyakit adalah Dispepsia sebanyak 1.672 (16.47%) sedangkan yang terendah yaitu Nyeri Perut dan Panggul sebanyak 211 (2.08%). 10 peringkat penyakit rawat jalan di RSUD dr. RM. Pratomo Bagansiapiapi dapat dilihat pada gambar berikut.

Gambar 3.28
10 Peringkat Utama Golongan Sebab Sakit Menurut
Pasien Rawat Jalan di RSUD Dr. RM. Pratomo Bagansiapiapi Tahun 2022



Sumber: Profil RSUD Dr. RM Pratomo Bagansiapiapi Tahun 2022

Penyakit terbesar di Pelayanan Rawat Jalan di RSUD dr. RM. Pratomo Bagansiapiapi Kabupaten Rokan Hilir pada tahun 2022 yaitu Dispepsia 1.672 kasus 16.47%, Cedera YDT lainnya, YTT dan daerah Badan Mutipel 1.542 kasus 15.19%, Hipertensi Esensial (Primer) 781 kasus 7.69%, Bronkitis, emfisema dan penyakit paru Obstruktif kronik lainnya 955 kasus 9.41%, Diare & gastroenteritis oleh penyebab Infeksi tertentu (kolitis infeksi) 758 kasus 7.47%, Infeksi saluran napas bagian atas akut Lainnya 1.510 kasus 14.87%, Diabetes melitus tidak bergantung insulin 589 kasus 5.80%, Tuberkulosis (TB) paru BTA (+) dengan/tanpa tindakan kuman TB 725 kasus 7.14%, Nyeri perut

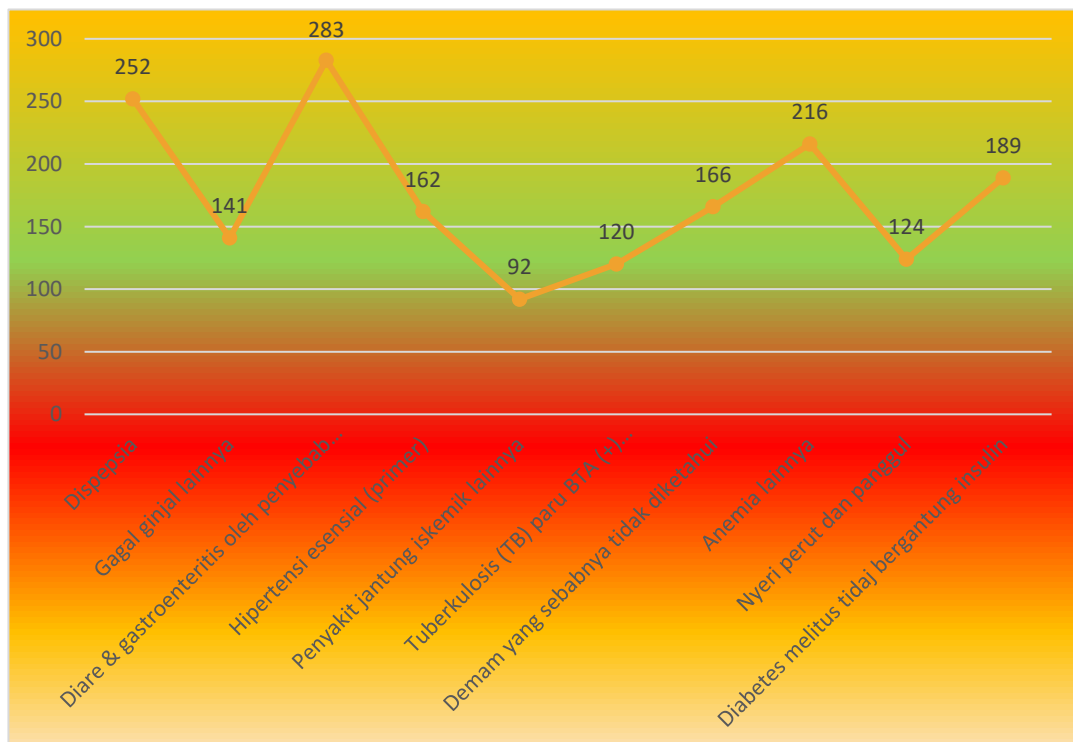


dan panggul 211 kasus 2.08, Demam yang sebabnya tidak diketahui 1.411 kasus 13.90.

3. Pola Penyakit Rawat Inap di Rumah Sakit

Pada tahun 2021, 10 peringkat utama golongan sebab sakit pasien rawat inap di RSUD dr. R.M. Pratomo yang tertinggi adalah Diare & gastroenteritis oleh penyebab Infeksi tertentu (kolitis infeksi) sebanyak 283 kasus (16.22%) dan terendah Penyakit jantung iskemik lainnya 92 kasus (5.27%). Persentase penyakit terbesar rawat inap di RSUD dr. RM. Partomo tahun 2022 dapat dilihat sebagai berikut:

Gambar 3.29
10 Peringkat Utama Golongan Sebab Sakit
Menurut Pasien Rawat Inap
di RSUD Dr. RM. Pratomo Bagansiapiapi Tahun 2022



Sumber: Profil RSUD Dr. RM Pratomo Bagansiapiapi Tahun 2022



4. Pola Penyakit Penyebab Kematian di Rumah Sakit

Pola penyakit penyebab kematian untuk semua golongan umur di RSUD dr. R.M. Pratomo Bagansiapiapi Tahun 2022 yang terbanyak adalah Penyakit gagal ginjal lainnya (22.35%) dan terendah adalah Dispepsia (3.53%).

Gambar 3.30
10 Penyebab Kematian Menurut Pasien Rawat Inap
di RSUD dr. RM. Pratomo Bagansiapiapi Tahun 2022



Sumber: Profil RSUD Dr. RM Pratomo Bagansiapiapi Tahun 2022



BAB IV

SITUASI UPAYA KESEHATAN

Dalam rangka meningkatkan derajat kesehatan masyarakat, telah dilakukan berbagai upaya pelayanan kesehatan masyarakat. Berikut ini diuraikan upaya kesehatan khususnya untuk tahun 2022.

A. PELAYANAN KESEHATAN

Pelayanan kesehatan dasar merupakan langkah awal yang sangat penting dalam memberikan pelayanan kesehatan kepada masyarakat. Dengan pemberian pelayanan kesehatan dasar secara cepat dan tepat, diharapkan sebagian besar masalah kesehatan masyarakat dapat diatasi.

1. Pelayanan Kesehatan Ibu

Seorang ibu mempunyai peran yang sangat penting di dalam pertumbuhan bayi dan perkembangan anak. Gangguan kesehatan yang dialami seorang ibu yang sedang hamil bisa berpengaruh pada kesehatan janin dalam kandungan hingga kelahiran dan masa pertumbuhan bayi dan anaknya.

a. Pemeriksaan Kesehatan Ibu Hamil oleh Tenaga Kesehatan

Pemeriksaan kesehatan ibu hamil oleh tenaga kesehatan selama masa kehamilan mencakup timbang berat badan, ukur tinggi badan, ukur tekanan darah, imunisasi TT, pemberian tablet besi minimal 90 tablet serta ukur fundus uteri. Pemeriksaan kesehatan ibu hamil selama kehamilan paling sedikit 4 (empat) kali pemeriksaan. K4 merupakan kunjungan lengkap ibu hamil yang dilakukan sebanyak 4 kali dengan kriteria satu kali

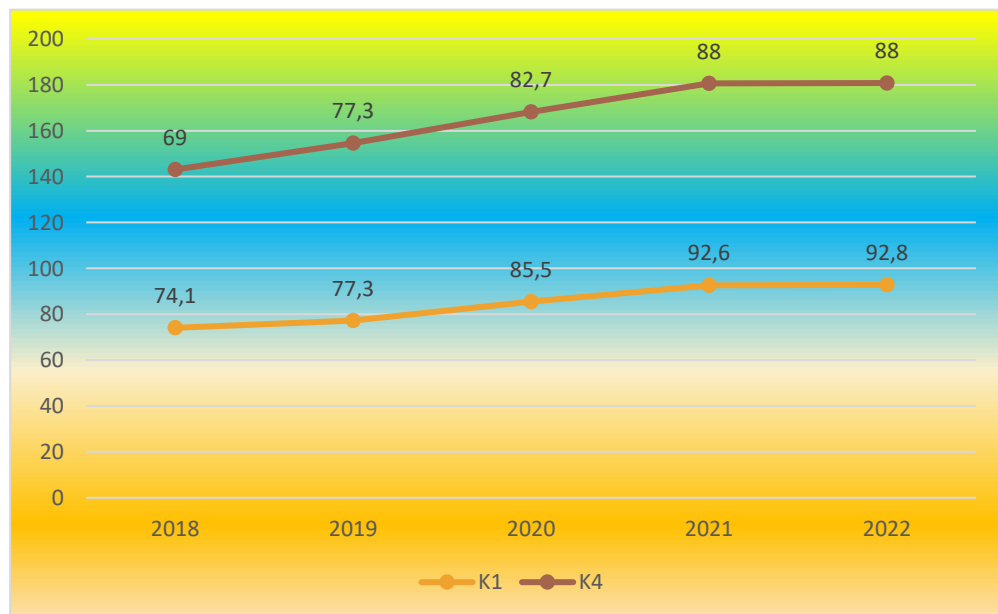


pada trimester pertama, satu kali pada trimester kedua dan dua kali pada trimester ketiga.

Hasil pencapaian upaya kesehatan ibu hamil dapat dinilai dengan menggunakan indikator cakupan K1 dan K4. Cakupan K1 adalah jumlah ibu hamil yang telah memperoleh pelayanan antenatal pertama kali, dibandingkan jumlah sasaran ibu hamil di satu wilayah kerja pada kurun waktu satu tahun. Sedangkan cakupan K4 adalah jumlah ibu hamil yang telah memperoleh pelayanan antenatal sesuai dengan standar paling sedikit 4 kali sesuai jadwal yang dianjurkan, dibandingkan sasaran ibu hamil di satu wilayah kerja pada kurun waktu satu tahun.

Trend cakupan K1 dan K4 di Kabupaten Rokan Hilir dari tahun 2018 sampai dengan tahun 2022 dapat dilihat pada gambar berikut:

Gambar 4.1
Trend Cakupan Kunjungan Ibu Hamil (K1 dan K4)
Kabupaten Rokan Hilir Tahun 2018 s/d 2022

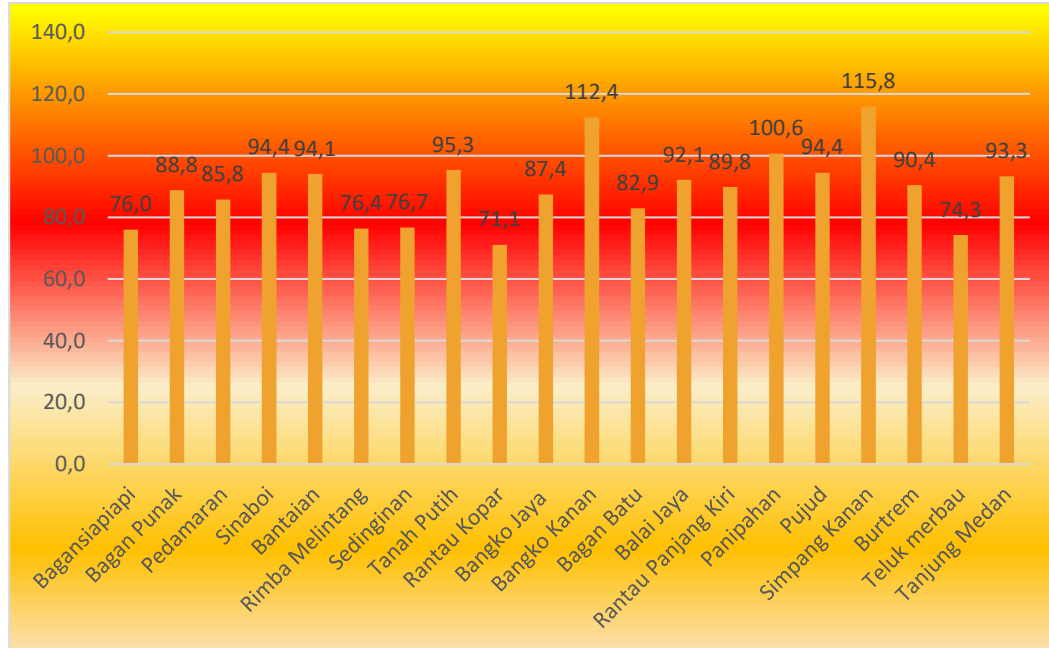


Sumber: Kasi Kesehatan Keluarga dan Gizi

Dari gambar diatas terlihat bahwa trend cakupan kunjungan ibu hamil (K1 dan K4) di Kabupaten Rokan Hilir cenderung fluktuatif dan Kenaikan.



Gambar 4.2
Cakupan Kunjungan Ibu Hamil (K4) per Puskesmas
Kabupaten Rokan Hilir Tahun 2022



Sumber: Kasi Kesehatan Keluarga dan Gizi

Dari grafik diatas dapat diketahui bahwa, dibandingkan dengan target renstra K4 sebesar 100%, pada tahun 2022 ada 3 Puskesmas yang melebihi mencapai target renstra yaitu Puskesmas Bangko Kanan, Simpang Kanan, Panipahan.

Pencapaian indikator cakupan kunjungan ibu hamil tersebut memperlihatkan akses pelayanan kesehatan terhadap ibu hamil dan tingkat kepatuhan ibu hamil dalam memeriksakan kehamilannya ke tenaga kesehatan.

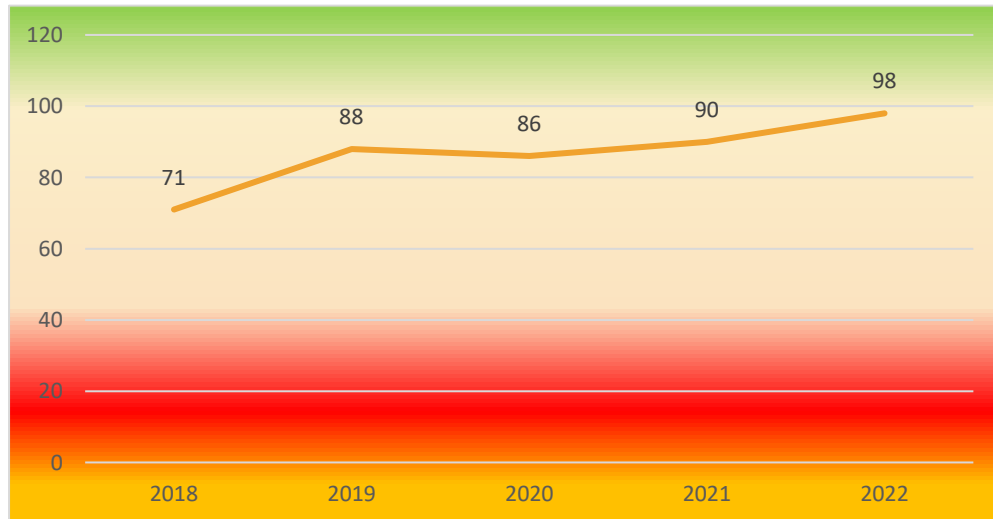
b. Pelayanan Kesehatan Ibu Bersalin

Upaya pelayanan kesehatan terhadap ibu bersalin berupa pertolongan persalinan oleh tenaga kesehatan terlatih dan dilakukan di fasilitas kesehatan. Pencapaian pelayanan kesehatan ibu bersalin dapat diukur dari indikator persentase persalinan ditolong tenaga kesehatan. Cakupan



pertolongan persalinan oleh tenaga kesehatan di Kabupaten Rokan Hilir pada tahun 2022 sebesar 98.1%, tahun 2021 sebesar 90%, Tahun 2019 sebesar 88,1% naik dibandingkan Cakupan persalinan tahun 2017 dan tahun-tahun sebelumnya. Cakupan pertolongan persalinan oleh tenaga kesehatan di Kabupaten Rokan Hilir selama 5 tahun (2018-2022) dapat dilihat dari grafik dibawahini:

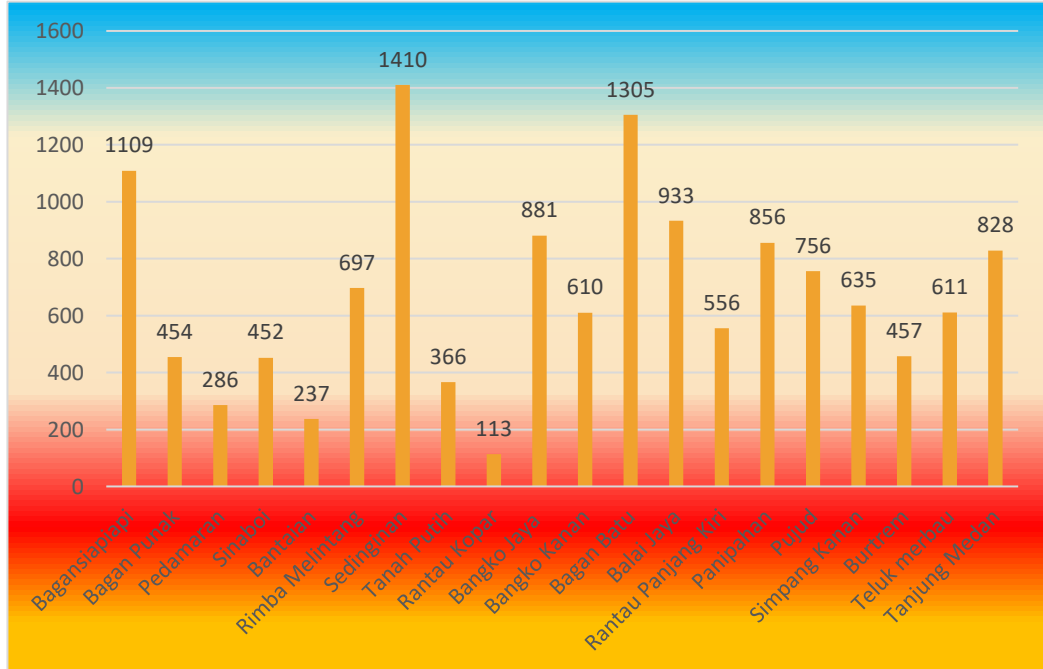
Gambar 4.3
Cakupan Persalinan Ditolong Tenaga Kesehatan
Kabupaten Rokan Hilir Tahun 2018 s/d 2022



Sumber: Kasi Kesehatan Keluarga dan Gizi

Dari gambar 4.3 dapat dilihat bahwa cakupan persalinan ditolong tenaga kesehatan dari tahun 2018 s/d 2022 di Kabupaten Rokan Hilir cenderung naik. Pada tahun 2019 target renstra untuk cakupan persalinan ditolong tenaga kesehatan belum tercapai (100%), namun pada tahun 2020 mengalami penurunan, tahun 2021 mengalami penurunan, pada tahun 22 mengalami kenaikan, namun bila diperhatikan hasil pencapaian berdasarkan puskesmas ada 10 puskesmas yang mencapai atau melewati target renstra, yaitu Puskesmas Bagansiapiapi, Puskesmas Bantaian, Puskesmas Rimba Melintang, Puskesmas Tanah Putih, Puskesmas Rantau Kopar, Puskesmas Bangko Jaya, Puskesmas Rantau Panjang Kiri, Puskesmas Panipahan, Puskesmas Pujud, Puskesmas Bortrem.

Gambar 4.4
Cakupan Persalinan Ditolong Tenaga Kesehatan
Per Puskesmas Tahun 2022



Sumber: Kasi Kesehatan Keluarga dan Gizi

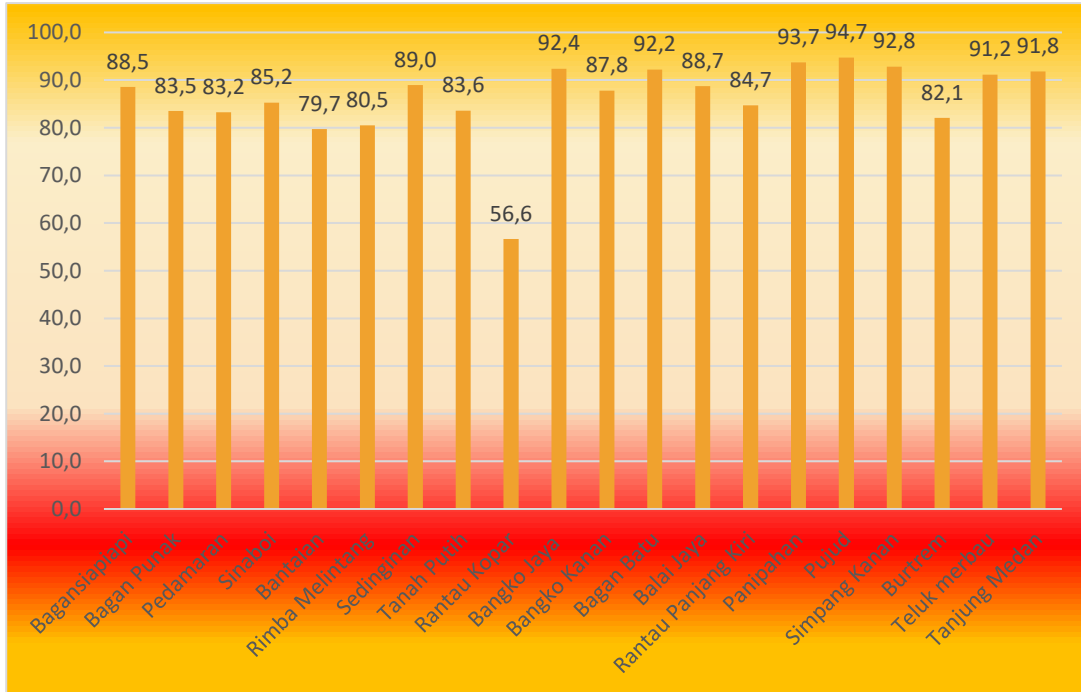
c. Pelayanan Kesehatan Ibu Nifas

Pelayanan kesehatan ibu nifas adalah pelayanan kesehatan kepada ibu sesuai standar yang bertujuan untuk deteksi dini komplikasi dengan melakukan kunjungan minimal sekurang- kurangnya 3 (tiga) kali sesuai dengan jadwal yang dianjurkan.

Pelayanan ibu nifas meliputi pemberian vitamin A dosis tinggi ibu nifas yang kedua dan pemeriksaan kesehatan pasca persalinan untuk mengetahui apakah terjadi perdarahan pasca persalinan, keluar cairan berbau dari jalan lahir, demam lebih dari 2 (dua) hari, payudara bengkak kemerahan disertai rasa sakit dan lain- lain. Kunjungan terhadap ibu nifas yang dilakukan petugas kesehatan biasanya bersamaan dengan kunjungan neonatus.



Gambar 4.5
Cakupan Pelayanan Ibu Nifas per Puskesmas
Kabupaten Rokan Hilir Tahun 2022



Sumber: Kasi Kesehatan Keluarga dan Gizi

Pada gambar diatas dapat diketahui bahwa cakupan pelayanan ibu nifas di Kabupaten Rokan Hilir pada tahun 2022 yaitu 88.6%, tahun 2021 yaitu 90%, pada tahun 2020 menurun yaitu 82.4% , apabila dibandingkan tahun 2019 sebesar 88%, naik dibandingkan pada tahun 2018 sebesar 71%, menurun dibandingkan tahun 2017 sebesar 77.2% meningkat dari tahun 2016 sebesar 64.1%.

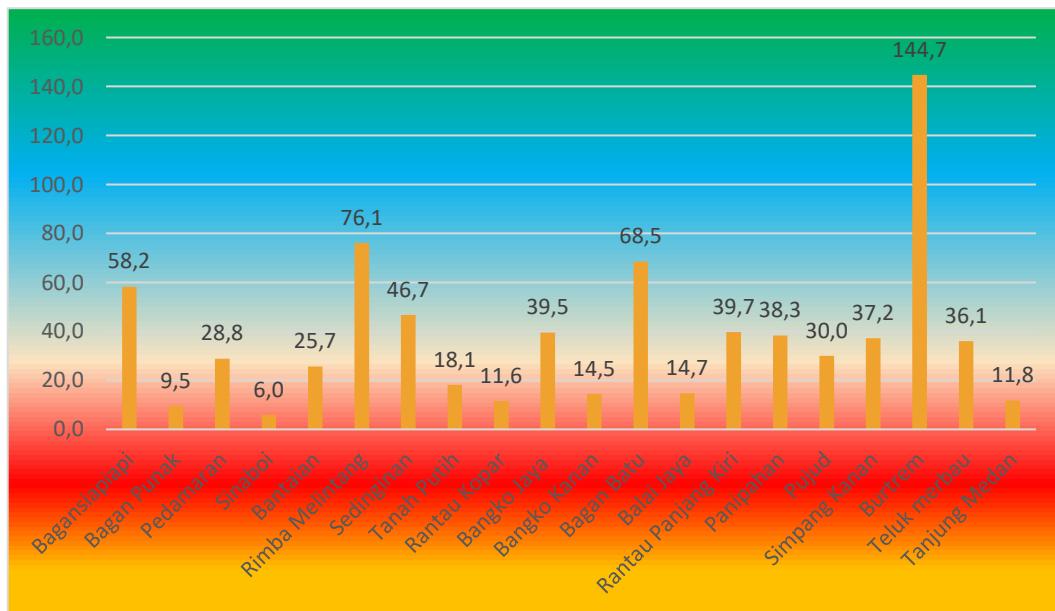
Cakupan pelayanan ibu nifas pada tahun 2022 menunjukkan gambaran per puskesmas dengan capaian tertinggi Yaitu Puskesmas Pujud, adapun Puskesmas yang terendah Puskesmas Rantau Kopar.



d. Cakupan Komplikasi Kebidanan yang Ditangani

Komplikasi kebidanan merupakan kesakitan pada ibu hamil, ibu bersalin dan ibu nifas yang dapat mengancam jiwa ibu dan/ bayi. Jumlah komplikasi kebidanan Kabupaten Rokan Hilir tahun 2022 sebanyak 1.403 (75.6% dari jumlah ibu hamil).

Gambar 4.6
Penanganan Komplikasi Kebidanan per Puskesmas
Kabupaten Rokan Hilir Tahun 2022



Sumber: Kasi Kesehatan Keluarga dan Gizi

Dari grafik diatas dapat dilihat puskesmas yang pencapaian cakupan penanganan komplikasi kebidanan di Kabupaten Rokan Hilir Tahun 2022. Puskesmas yang yang melebihi dari target Renstra yaitu Puskesmas Bortrem (144.7%), ada pun Puskesmas yang terendah yaitu Puskesmas Sinaboi.

Perlukan upaya yang lebih optimal untuk mewujudkan pencapaian cakupan penanganan komplikasi kebidanan di Kabupaten Rokan Hilir demi tercapainya program/kegiatan sesuai dengan target yang telah ditetapkan.

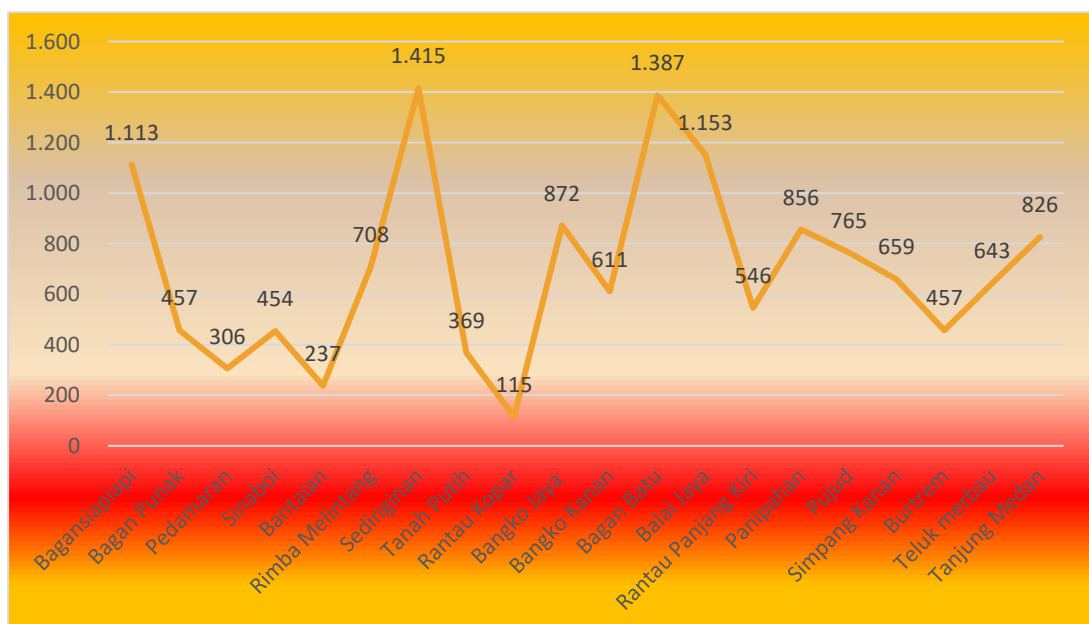


2. Pelayanan Kesehatan Anak

a. Cakupan Kunjungan Neonatus

Pelayanan kesehatan neonatal adalah pelayanan kesehatan neonatal saat lahir dan pelayanan kesehatan saat kunjungan neonates sebanyak 3 kali, yaitu KN1 adalah kunjungan pada 0 - 2 hari, KN2 yaitu kunjungan 2 - 7 hari dan KN3 adalah kunjungan setelah 7 - 28 hari. Pelayanan kesehatan yang diberikan meliputi pelayanan kesehatan dasar (tindakan resusitasi, pencegahan hipotermi, ASI dini-eksklusif, pencegahan infeksi berupa perawatan mata, tali pusat dan kulit), pemberian vitamin K, imunisasi, manajemen terpadu balita muda (MTBM) dan penyuluhan perawatan neonatus di rumah pada ibunya.

Gambar 4.7
Cakupan Kunjungan Neonatus (KN1)
Kabupaten Rokan Hilir 2022

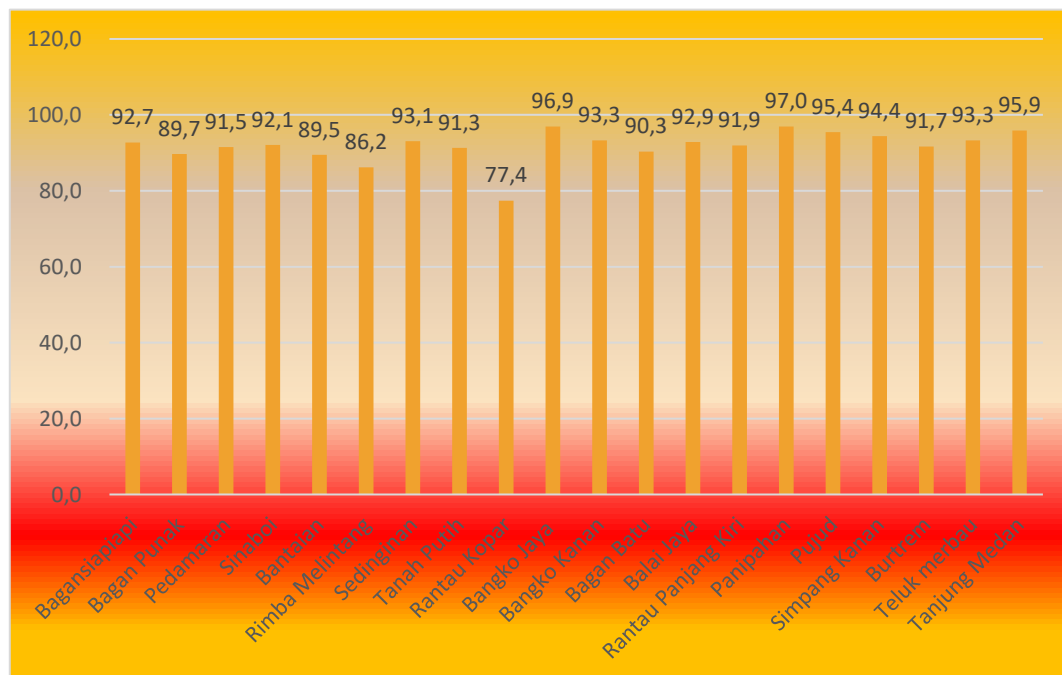


Sumber: Kasi Kesehatan Keluarga dan Gizi

Pada grafik diatas dapat diketahui bahwa capaian KN1 Kabupaten Rokan Hilir pada tahun 2022 sebesar 100%. 20 Puskesmas di Kabupaten Rokan Hilir capaian melebihi target yang ditetapkan di Renstra.

Selain KN1, indikator yang menggambarkan pelayanan kesehatan bagi neonatal adalah KN Lengkap. Pada gambar berikut terlihat capaian KN Lengkap secara Kabupaten tahun 2022 sebesar 92.8%, sudah mencapai target renstra sebesar 100%.

Gambar 4.8
Cakupan Kunjungan Neonatus (KN Lengkap)
Kabupaten Rokan Hilir 2022



Sumber: Kasi Kesehatan Keluarga dan Gizi

Pada gambar diatas diketahui belum ada Puskesmas yang mencapai melebihi target Renstra (100%), yang paling tertinggi puskesmas bangko jaya dan yang terendah yaitu puskesmas rantau kopar.

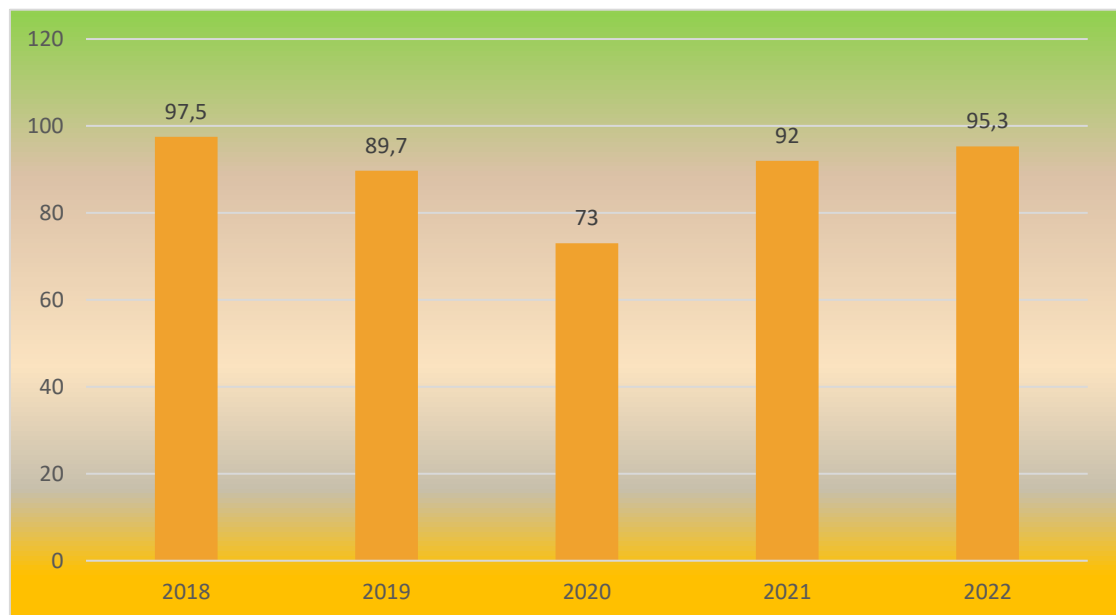
Untuk meningkatkan capaian kunjungan neonatus selain menyediakan dana juga perlu dilakukan analisis apakah jumlah tenaga kesehatan yang ada telah mencukupi kebutuhan pelayanan kesehatan tersebut serta tenaga kesehatan yang bertugas apakah telah melakukan pelayanan kesehatan secara optimal.



b. Cakupan Kunjungan Bayi

Kunjungan bayi adalah bayi yang memperoleh pelayanan kesehatan sesuai dengan standar oleh tenaga kesehatan, paling sedikit 4 kali, di luar kunjungan neonatus. Setiap bayi berhak mendapatkan pelayanan kesehatan dengan memantau pertumbuhan dan perkembangannya secara teratur setiap bulan di sarana pelayanan kesehatan. Cakupan kunjungan bayi di Kabupaten Rokan Hilir Tahun 2022 sebesar (95.3%), Tahun 2021 sebesar (92%), Tahun 2020 sebesar (73%), Tahun 2019 sebesar (89.7%), Tahun 2018 sebesar (97.5%), Cakupan kunjungan bayi di Kabupaten Rokan Hilir tersebut masih belum mencapai target renstra (100%).

Gambar 4.9
Cakupan Kunjungan Bayi
Kabupaten Rokan Hilir Tahun 2018 - 2022



Sumber: Kasi Kesehatan Keluarga dan Gizi



c. Cakupan Neonatus dengan Komplikasi yang Ditangani

Neonatus dengan komplikasi merupakan neonates dengan penyakit dan kelainan yang dapat menyebabkan kesakitan, kecacatan dan kematian. Neonatus dengan komplikasi seperti *Asfiksia, Icterus, Hipotermia, tetanus neonatorum*, infeksi/sepsis, trauma lahir, BBLR, sindroma gangguan pernafasan dan kelainan kongenital maupun yang termasuk klasifikasi kuning pada Manajemen Terpadu Balita Sakit (MTBS).

Cakupan neonatus dengan komplikasi yang ditangani di Kabupaten Rokan Hilir tahun 2022 sebesar 17.5% masih jauh dibawah target Renstra (90%). Rendahnya cakupan penanganan komplikasi neonatal disebabkan sistem pencatatan dan pelaporan penanganan neonatus dengan komplikasi belum mengakomodir semua laporan fasilitas kesehatan dasar dan rujukan swasta. Selain itu disebabkan masih banyaknya tenaga kesehatan yang belum memahami definisi operasional dari penanganan neonates dengan komplikasi.

d. Cakupan Pelayanan Anak Balita

Pelayanan kesehatan anak balita adalah pelayanan kesehatan yang dilakukan oleh tenaga kesehatan pada anak berusia 12-59 bulan dalam upaya meningkatkan kualitas hidup anak balita diantaranya adalah melakukan pemantauan pertumbuhan dan perkembangan dan stimulasi tumbuh kembang pada anak dengan menggunakan SDIDTK, pembinaan posyandu, pembinaan anak prasekolah (PAUD) dan konseling keluarga pada kelas ibu balita dengan memanfaatkan buku KIA, perawatan anak balita dengan pemberian ASI sampai 2 tahun, makanan gizi seimbang dan vitamin A.

Cakupan pelayanan kesehatan anak balita pada tahun 2022 (33.12), tahun 2021 (56.6%), tahun 2020 (28.4%) Tahun 2019 (40.8%), tahun 2018



(36%), Cakupan pelayanan kesehatan anak balita dalam 5 tahun ini masih jauh dibawah target renstra (100%).

e. Cakupan Penjaringan Kesehatan Siswa SD dan Setingkat

Penjaringan kesehatan siswa Sekolah Dasar (SD) dan setingkat adalah pemeriksaan kesehatan terhadap murid baru kelas 1 SD dan Madrasah Ibtidaiyah (MI) yang meliputi pengukuran tinggi badan, berat badan, pemeriksaan ketajaman mata, ketajaman pendengaran, kesehatan gigi, kelainan mental emosional dan kebugaran jasmani. Pelaksanaan penjaringan kesehatan dikoordinir oleh puskesmas bersama dengan guru sekolah dan kader kesehatan/ konselor kesehatan. Setiap puskesmas mempunyai tugas melakukan penjaringan kesehatan siswa SD/ MI di wilayah kerjanya dan dilakukan satu kali pada setiap awal tahun ajaran baru sekolah. Melalui penjaringan kesehatan siswa SD dan setingkat diharapkan dapat menapis atau menjaring anak yang sakit dan melakukan tindakan intervensi secara dini, sehingga anak yang sakit menjadi sembuh dan anak yang sehat tidak tertular menjadi sakit. Cakupan penjaringan kesehatan siswa SD dan setingkat oleh tenaga kesehatan/guru UKS/ kader kesehatan sekolah tahun 2022 (91.2%), tahun 2021 (2.05%), tahun 2020 (75%), tahun 2019 (75%), tahun 2018 (75%), tahun 2017 (65.6%).

3. Pelayanan Gizi

a. Cakupan Pemberian Vitamin A pada Bayi dan Anak Balita

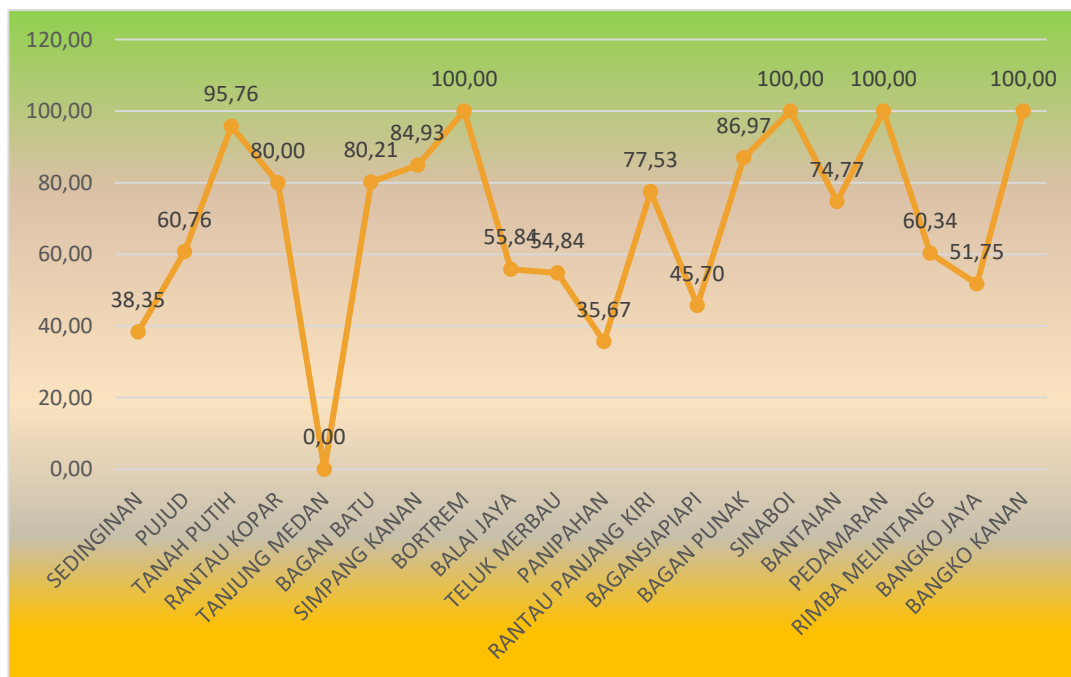
Balita yang dimaksud dalam program distribusi kapsul vitamin A adalah bayi yang berumur mulai 6 - 11 bulan dan anak umur 12 - 59 bulan yang mendapat kapsul vitamin A dosis tinggi. Kapsul vitamin A dosis tinggi terdiri dari kapsul vitamin A berwarna biru dengan dosis 100.000 SI yang diberikan kepada bayi umur 6 - 11 bulan. Cakupan pemberian kapsul vitamin A dosis tinggi pada bayi di Kabupaten Rokan Hilir tahun 2022 (66.5%), tahun 2021



(79%), tahun 2020 (89.3), tahun 2019 (81.2 %), tahun 2018 (73%), 2017 sebesar 99.18%, meningkat bila dibandingkan dengan tahun 2016 (80.8%).

Kapsul vitamin A berwarna merah dengan dosis 200.000 SI yang diberikan kepada anak umur 12-59 bulan. Cakupan pemberian vitamin A pada anak balita tahun 2022 (67.7), tahun 2021 (77.3%), Tahun 2020 (75.1%), tahun 2019 (81.2%), tahun 2018 (73%), tahun 2017 (68.17%), tahun 2016 (82.2%). Cakupan ini belum mencapai target renstra (100%).

Gambar 4.10
Cakupan Pemberian Vitamin A pada Bayi
Kabupaten Rokan Hilir Tahun 2022

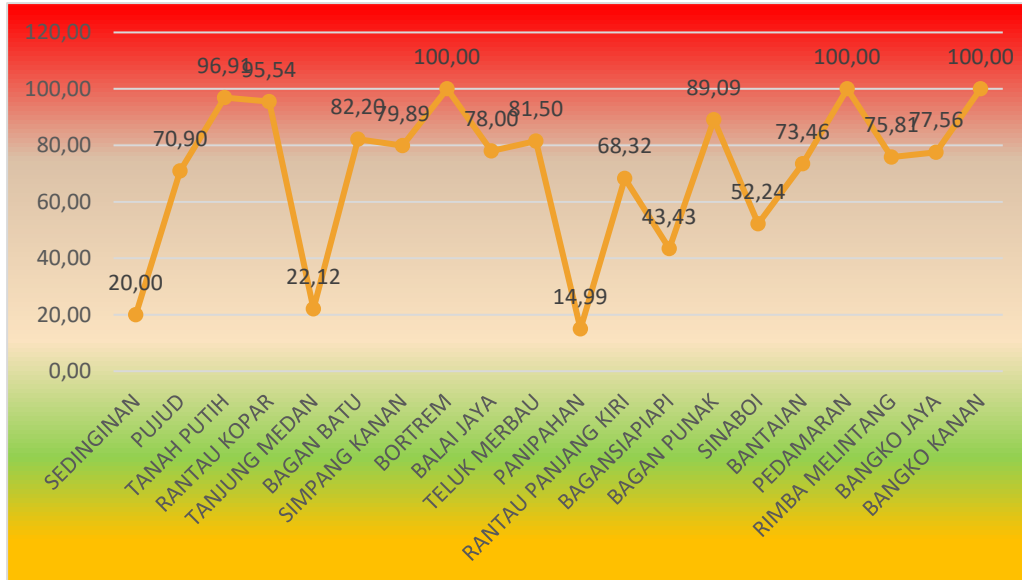


Sumber: Kasi Kesehatan Keluarga dan Gizi

Dari gambar 4.10 diketahui bahwa cakupan pemberian vitamin A tertinggi pada bayi tertinggi di Puskesmas Pedamaran (100%), Puskesmas Bangko Kanan (100%), Puskesmas Sinaboi (100%), Puskesmas Bortrem (100%), dan Puskesmas terendah di Tanjung Medan (0%).



Gambar 4.11
Cakupan Pemberian Vitamin A pada Balita
Kabupaten Rokan Hilir Tahun 2022



Sumber: Kasi Kesehatan Keluarga dan Gizi

Sedangkan cakupan pemberian vitamin A pada anak balita tertinggi di Puskesmas Boltrem (100%), Puskesmas Pedamaran (100%), Puskesmas Bangko Kanan (100%), dan terendah di Puskesmas Panipahan (14.99%).

b. Cakupan Pemberian Vitamin A pada Ibu Nifas

Ibu nifas adalah ibu yang baru melahirkan sampai 6 minggu setelah kelahiran bayi (0-42 hari). Ibu nifas harus diberikan kapsul vitamin A dosis tinggi karena:

1. Pemberian 1 kapsul vitamin A merah diharapkan cukup menambah kandungan vitamin A dalam ASI selama 60 hari.
2. Pemberian 2 kapsul vitamin A merah diharapkan cukup menambah kandungan ASI sampai bayi berusia 6 bulan.
3. Kesehatan ibu cepat pulih setelah melahirkan.
4. Mencegah infeksi pada ibu nifas.



Pemberian kapsul vitamin A merah (200.000 SI) diberikan pada masa nifas sebanyak 2 kali, yaitu:

1. 1 (satu) kapsul vitamin A diberikan segera setelah saat melahirkan.
2. 1 (satu) kapsul vitamin A kedua diminum 24 jam sesudah pemberian kapsul pertama.

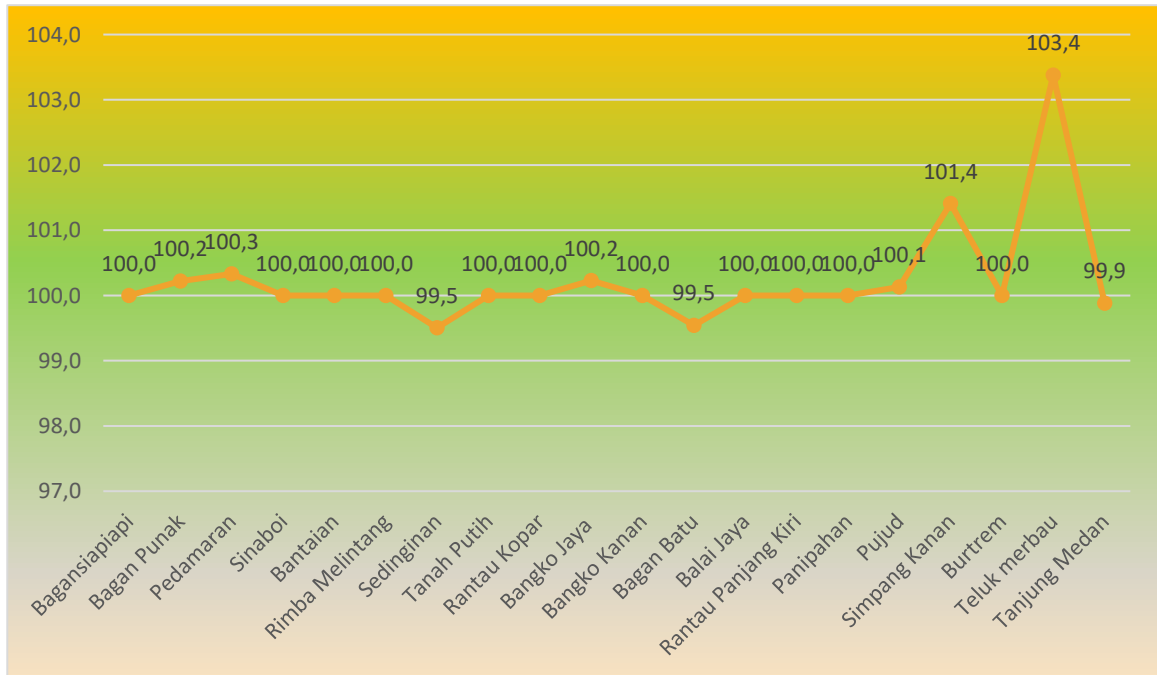
Jika sampai 24 jam setelah melahirkan ibu tidak mendapat vitamin A, maka kapsul vitamin A dapat diberikan pada:

1. Kunjungan ibu nifas ke pelayanan kesehatan, atau
2. Pada KN1 (6 - 48 jam) atau saat pemberian imunisasi hepatitis B (HB 0)
3. Pada KN2 (bayi berumur 3 - 7 hari) atau
4. Pada KN3 (8 - 28 hari).

Suplemen vitamin A untuk ibu nifas dapat diberikan oleh tenaga kesehatan (dokter, bidan, perawat, tenaga gizi dan lain- lain) dan kader yang telah mendapat penjelasan terlebih dahulu dari petugas kesehatan. Cakupan ibu nifas mendapat kapsul vitamin A di Kabupaten Rokan Hilir Tahun 2022 sebanyak (100.2%), Tahun 2021 sebanyak (89.7%), Tahun 2020 sebanyak (84.7%), tahun 2019 sebesar (87.3%), tahun 2018 sebesar (71%), tahun 2017 sebesar (65.75)% lebih besar bila dibandingkan dengan tahun 2016 (62.2%).



Gambar 4.11
Cakupan Pemberian Vitamin A pada Ibu Nifas Per Puskesmas
Kabupaten Rokan Hilir 2022



Sumber: Kasi Kesehatan Keluarga dan Gizi

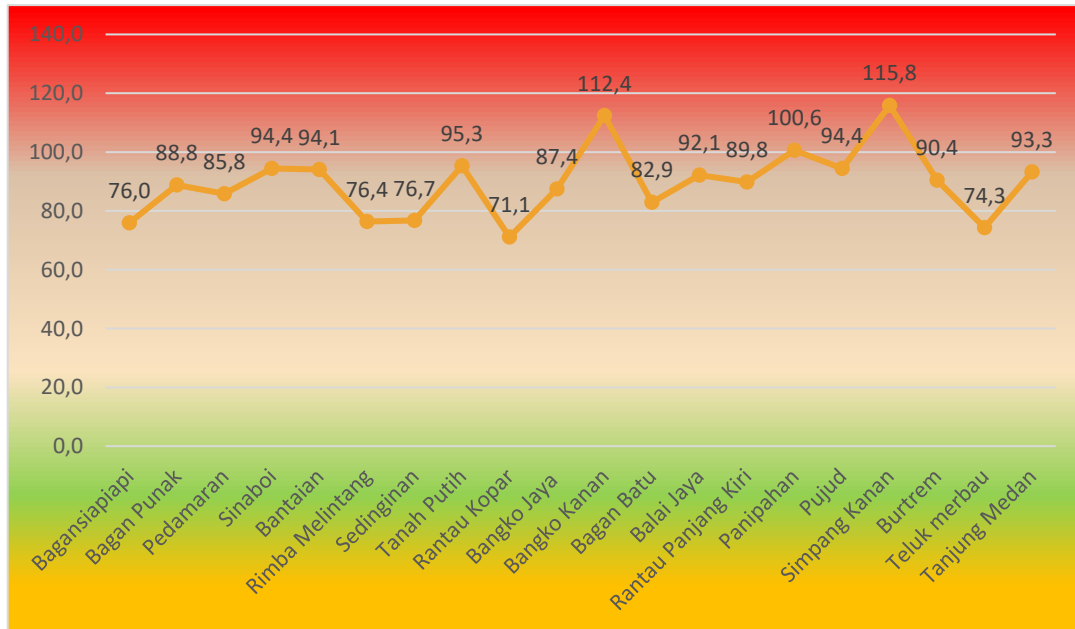
Dari table 4.11 dapat diketahui bahwa cakupan pemberian vitamin A pada ibu nifas tertinggi di Puskesmas Teluk Merbau (103.4%) dan terendah di Puskesmas Sedingin (99.5%).

c. Persentase Ibu Hamil yang Mendapatkan Tablet TTD

Untuk meningkatkan kadar haemoglobin ibu hamil sehingga dapat menghindari terjadinya anemia ibu hamil dan pencegahan perdarahan pada saat melahirkan, maka ibu hamil diberikan Tablet Tambah Darah (TTD) minima sebanyak 90 tablet selama kehamilan.



Gambar 4.12
Bumil Mendapatkan Tablet TTD
Kabupaten Rokan Hilir Tahun 2022



Sumber: Kasi Kesehatan Keluarga dan Gizi

Cakupan ibu hamil yang mendapat 90 tablet TTD Kabupaten Rokan Hilir Tahun 2022 sebanyak (88%), Tahun 2021 sebanyak (88.1), Tahun 2020 sebanyak (72.5%), tahun 2019 sebanyak (70.1%), tahun 2018 sebanyak (66.2%), tahun 2017 sebesar (65,45%), tahun 2016 sebesar (5.19%), Capaian Cakupan ibu hamil yang mendapat 90 tablet TTD Kabupaten Rokan Hilir belum mencapai target renstra (100%).

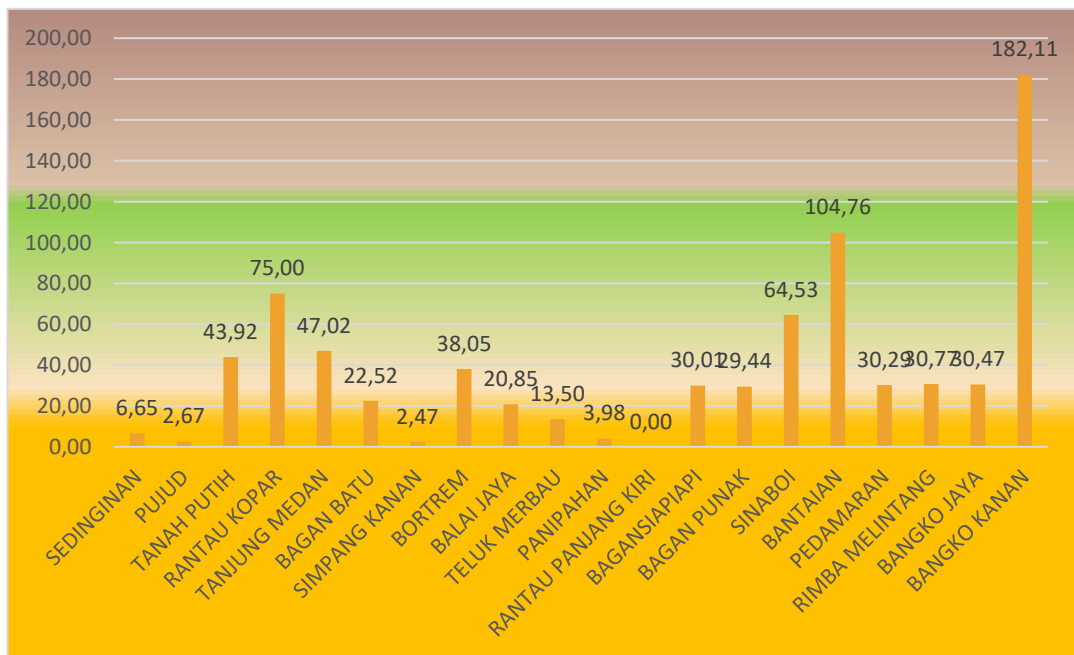
d. Persentase Bayi yang mendapatkan Asi Eksklusif

ASI eksklusif adalah air susu ibu yang diberikan kepada bayi sampai bayi berusia 6 bulan tanpa diberikan makanan dan minuman lain, kecuali atas indikasi medis. Bayi dikatakan mendapat ASI eksklusif adalah bayi yang hanya mendapat ASI sejak lahir sampai usia 6 bulan di satu wilayah kerja dalam kurun waktu tertentu.



Cakupan pemberian ASI eksklusif pada bayi usia 0 - 6 bulan pada Tahun 2022 sebesar (29.9%), Tahun 2021 sebesar (43%), tahun 2020 sebesar (38.5%), tahun 2019 sebesar (49.59%), tahun 2018 sebesar (43.9%). tahun 2017 sebesar (42.9%) menurun dibandingkan tahun 2016 yaitu (70.2%).

Tabel 4.15
Cakupan ASI Eksklusif Usia 0-6 Bulan per Puskesmas
Kabupaten Rokan Hilir Tahun 2022



Sumber: Kasi Kesehatan Keluarga dan Gizi

Dari grafik diatas dapat diketahui ada puskesmas di Kabupaten Rokan Hilir yang hampir mencapai target Renstra yaitu 100% yaitu Puskesmas Bangko Kanan (182.11%).

e. Jumlah Balita Ditimbang

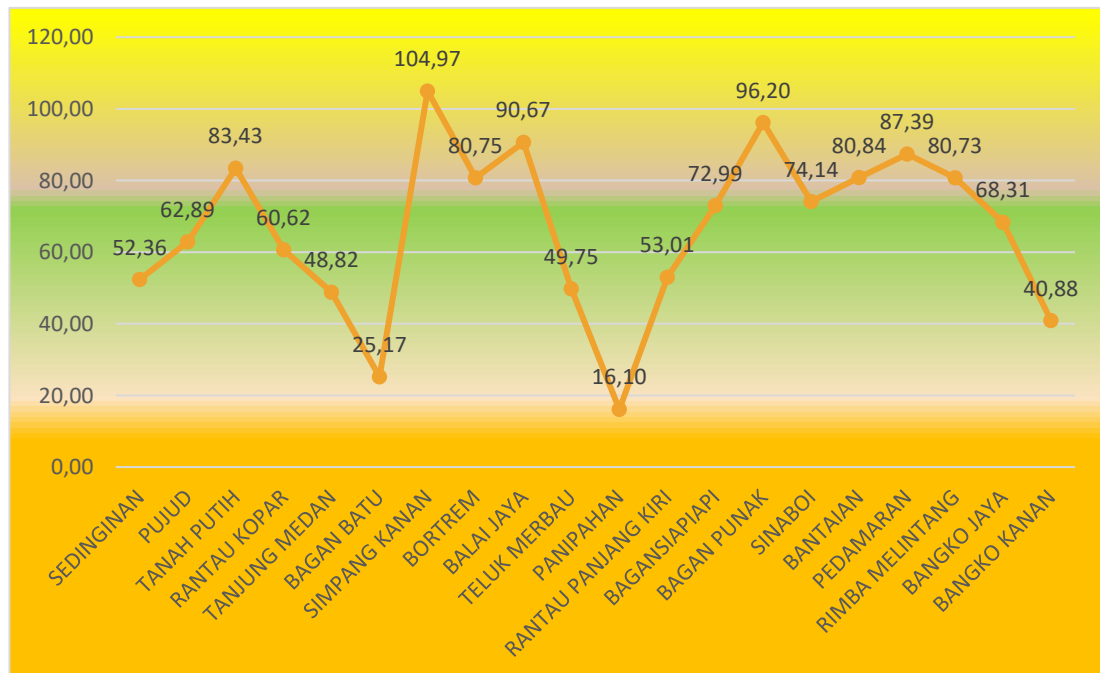
Salah satu upaya untuk meningkatkan keadaan gizi masyarakat adalah melalui Usaha Perbaikan Gizi Keluarga (UPGK) yang sebagian kegiatannya dilaksanakan di posyandu. Partisipasi masyarakat dalam penimbangan di posyandu tersebut digambarkan dalam perbandingan jumlah balita yang ditimbang (D) dengan jumlah balita seluruhnya (S). Semakin tinggi partisipasi masyarakat dalam penimbangan di posyandu maka semakin baik



cakupan vitamin A, semakin tinggi cakupan imunisasi dan diharapkan semakin rendah prevalensi gizi kurang.

Partisipasi masyarakat dalam penimbangan di posyandu Kabupaten Rokan Hilir tahun 2022 sebesar (57.9%), tahun 2021 sebesar (20.9%), tahun 2020 sebesar (44%), tahun 2019 sebesar (39.2%), tahun 2018 sebesar (33%), tahun 2017 sebesar (60.6%), masih jauh dibawah target renstra (100%). Semua puskesmas yang ada di Kabupaten Rokan Hilir belum ada yang mencapai target, dapat dilihat pada gambar berikut:

Gambar 4.16
Cakupan Partisipasi Masyarakat (D/S) per Puskesmas
Kabupaten Rokan Hilir Tahun 2022



Sumber: Kasi Kesehatan Keluarga dan Gizi

Pada gambar diatas dapat dilihat cakupan partisipasi tertinggi di Puskesmas Simpang Kanan (104.97%), sedangkan cakupan terendah di Puskesmas Panipahan (16.10%).



f. Cakupan Balita Gizi Buruk Mendapat Perawatan

Kejadian gizi buruk perlu dideteksi secara dini melalui identifikasi pemantauan tumbuh kembang anak balita di posyandu, dilanjutkan dengan pemantauan status gizi oleh bidan di desa atau petugas kesehatan lainnya. Penemuan kasus gizi buruk harus segera di tindak lanjuti dengan rencana tindakan yang jelas, sehingga penanganan kasus gizi buruk memberikan hasil yang optimal. Jika balita tersebut merupakan kasus gizi buruk, maka segera dilakukan perawatan gizi buruk sesuai pedoman di posyandu dan puskesmas, namun bila terdapat penyakit penyerta yang berat dan tidak dapat ditangani di puskesmas maka segera di rujuk ke rumah sakit.

Kasus balita gizi buruk di Kabupaten Rokan Hilir tahun 2022 sebanyak 45 balita, Tahun 2021 sebanyak 35, Tahun 2020 sebanyak 286 balita meningkat dibandingkan Tahun 2019 sebesar 206 meningkat dibandingkan Tahun 2018 sebesar 14 kasus, Tahun 2017 sebanyak 32 kasus. Semua kasus balita gizi buruk mendapat perawatan (100%).

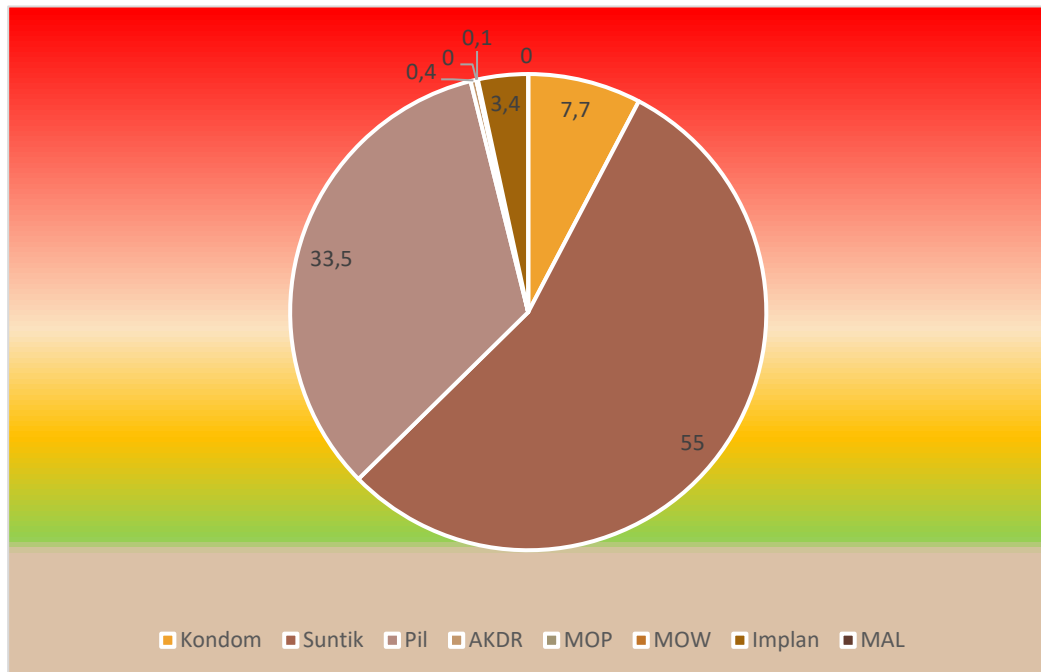
4. Pelayanan Keluarga Berencana

a. Peserta KB Aktif

Peserta KB aktif adalah akseptor yang pada saat ini memakai kontrasepsi untuk menjarangkan kehamilan atau mengakhiri kesuburan. Cakupan peserta KB aktif adalah perbandingan antara jumlah peserta KB aktif dengan PUS di satu wilayah pada kurun waktu tertentu. Cakupan peserta KB aktif menunjukkan tingkat pemanfaatan kontrasepsi di antara PUS.

Jumlah PUS Kabupaten Rokan Hilir tahun 2022 sebanyak 72.663, tahun 2021 sebanyak 72.401, tahun 2020 sebanyak 120.940 peserta KB, tahun 2019 sebanyak 120.940 peserta KB, tahun 2018 sebanyak 93.974 peserta KB, tahun 2017 sebanyak 79.056. Peserta KB. Metode kontrasepsi yang paling banyak digunakan oleh peserta KB dapat dilihat pada gambar dibawah ini:

Gambar 4.17
Persentase Pemakaian Kontrasepsi Peserta KB Aktif
Kabupaten Rokan Hilir Tahun 2022



Sumber: Kasi Kesehatan Keluarga dan Gizi

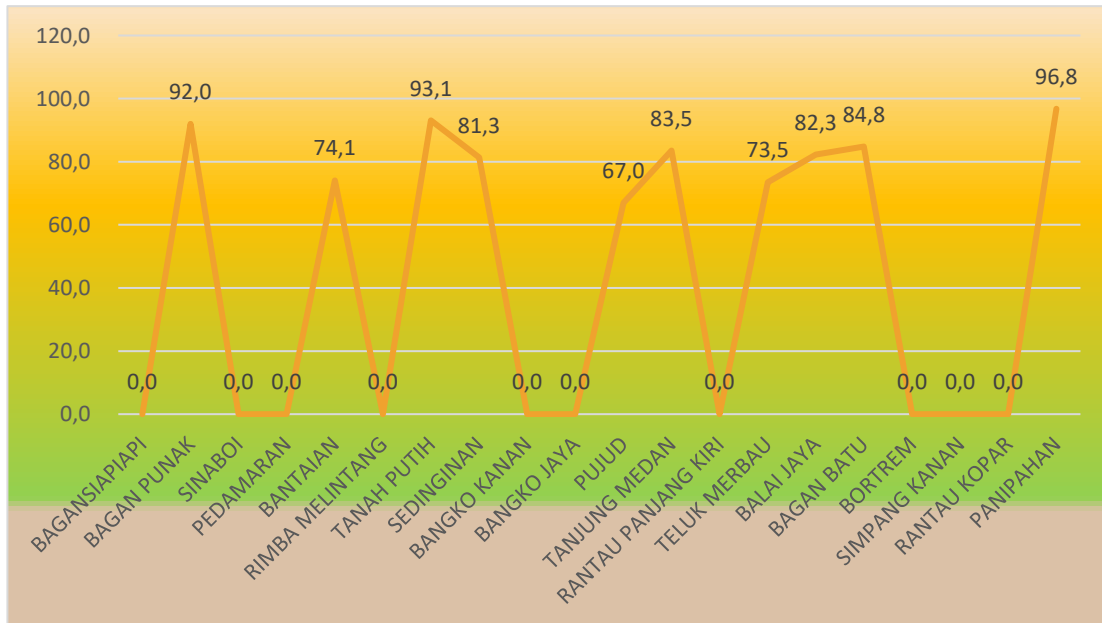
5. Pelayanan Imunisasi

a. Persentase Desa yang Mencapai Universal Child Immunization (UCI)

Desa UCI menunjukkan terlindungnya bayi disuatu daerah dilihat dari cakupan imunisasi dasar lengkap dengan cakupan imunisasi BCG 88.3%, DPT/HB3 85.1%, Polio4 83.4% dan Campak 88.3%. Cakupan UCI Kabupaten Rokan Hilir tahun 2022 sebesar 83.1%, tahun 2021 sebesar (79%), tahun 2020 sebesar (59%), tahun 2019 sebesar (71.2%), tahun 2018 sebesar (66%), tahun 2017 sebesar (62.6%), dalam 5 tahun terakhir Persentase Desa Universal Child Immunization (UCI) belum ada yang mencapai target renstra (95%). Pada gambar dibawah ini dapat dilihat cakupan UCI desa/kelurahan per puskesmas sebagai berikut:



Gambar 4.18
Cakupan Desa/Kelurahan UCI per Puskesmas
Kabupaten Rokan Hilir Tahun 2022



Sumber: Kasi Surveilans dan Imunisasi

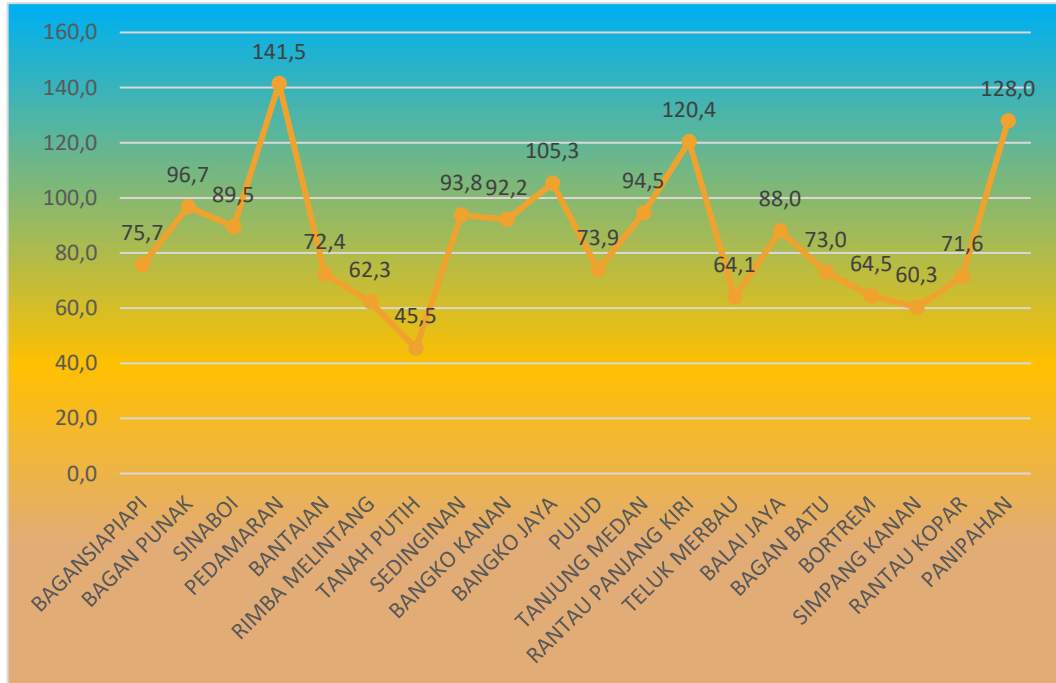
Dari gambar diatas dapat diketahui bahwa cakupan desa/kelurahan UCI belum ada puskesmas yang mencapai target renstra (95%).

b. Cakupan Imunisasi Bayi

Upaya untuk menurunkan angka kesakitan, kecacatan dan kematian bayi serta anak balita dilaksanakan program imunisasi baik rutin maupun program tambahan/suplemen untuk penyakit-penyakit yang dapat dicegah dengan imunisasi (PD3I) seperti TBC, Difteri, Pertusis, Tetanus, Polio, Hepatitis B dan Campak. Bayi seharusnya mendapat imunisasi dasar lengkap yang terdiri dari BCG 1 kali, DPT-HB 3 kali, Polio 4 kali, HB Uniject 1 kali dan Campak 1 kali. Sebagian indikator kelengkapan status imunisasi dasar lengkap bagi bayi dapat dilihat dari hasil cakupan imunisasi campak, karena imunisasi campak merupakan imunisasi terakhir yang diberikan pada bayi umur 9 bulan, dengan harapan imunisasi sebelumnya sudah diberikan dengan lengkap.

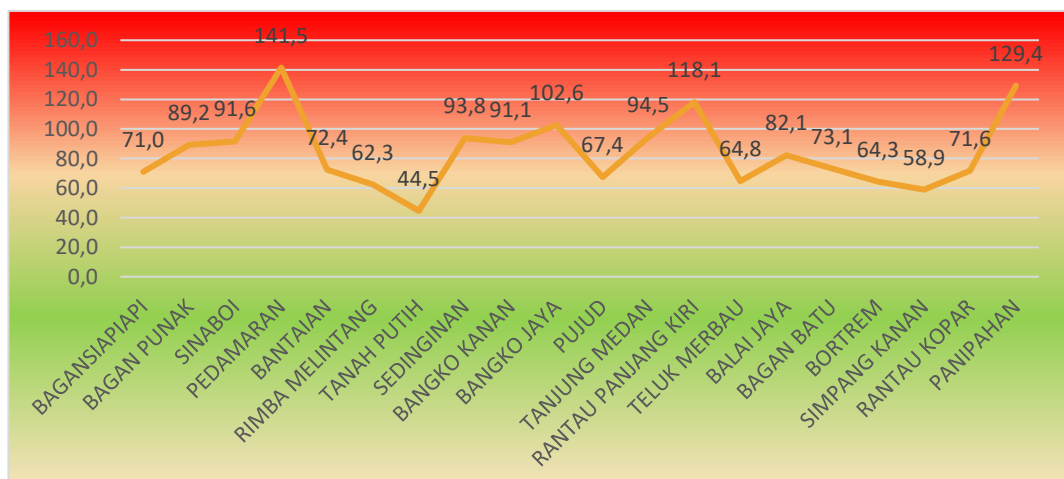


Gambar 4.19
Cakupan Imunisasi DPT3/HB3 per Puskesmas
Kabupaten Rokan Hilir Tahun 2022



Dari gambar diatas dapat dilihat bahwa pencapaian imunisasi DPT3/HB3 di Kabupaten Rokan Hilir Tahun 2022 sebesar (85.1%), Tahun 2021 sebesar (83.80%), Tahun 2020 (75.2%), tahun 2019 sebesar (74.3%), Tahun 2018 sebesar (70.89%), tahun 2017 sebesar (73.3%). Capaian per puskesmas tertinggi di Puskesmas Panipahan (128%), sedangkan capaian terendah di Puskesmas Tanah Putih (45.5%).

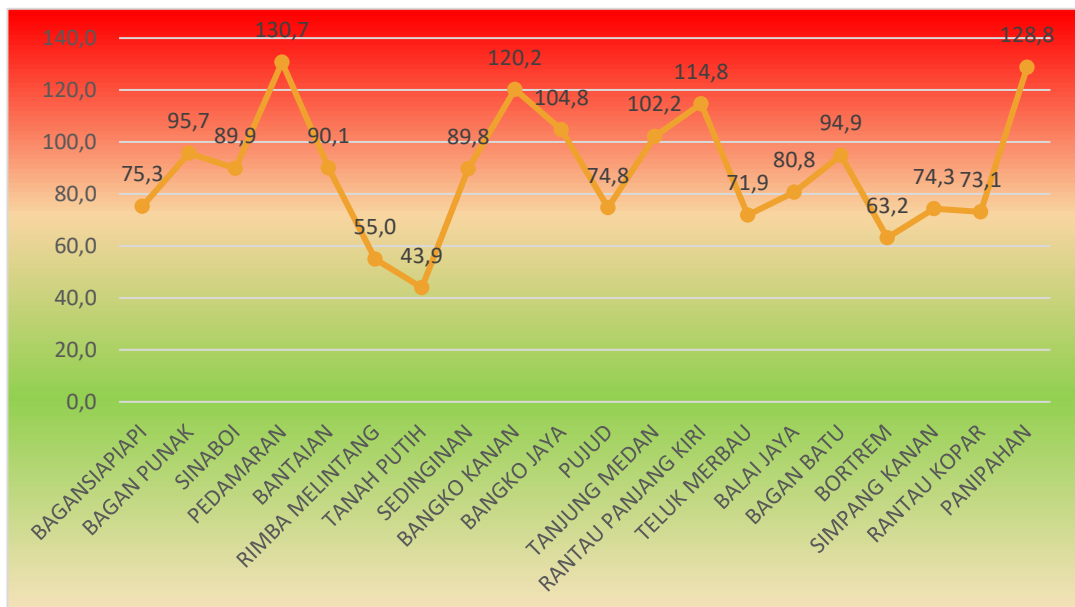
Gambar 4.21
Cakupan Imunisasi Polio4 per Puskesmas
Kabupaten Rokan Hilir Tahun 2022





Dari gambar diatas dapat diketahui bahwa cakupan Polio4 secara kabupaten Tahun 2022 sebesar (83.4%), Tahun 2021 sebesar (83.58%), tahun 2020 sebesar (75.6%), tahun 2019 sebesar 77.7%, tahun 2018 sebesar 71.0%, tahun 2017 sebesar 71,8%. Pencapaian Puskesmas yang tertinggi adalah Puskesmas Panipahan (105%), Puskesmas Bangko Jaya (102%), sedangkan cakupan terendah di Puskesmas Bagansiapiapi (49%).

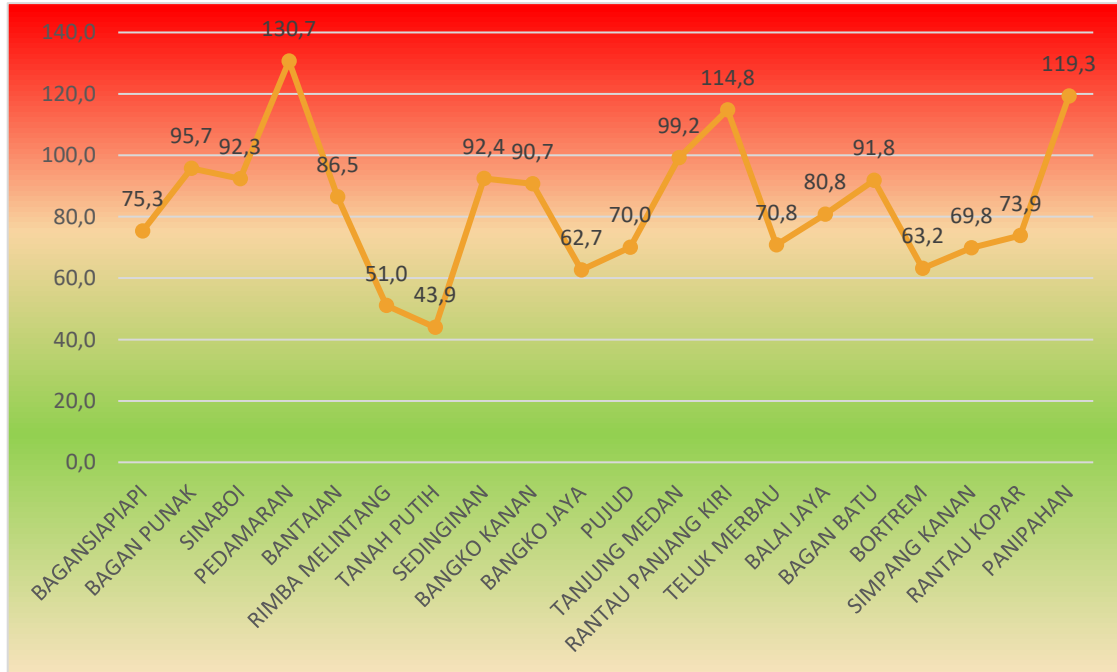
Gambar 4.21
Cakupan Imunisasi Campak per Puskesmas
Kabupaten Rokan Hilir Tahun 2022



Dari gambar diatas diketahui bahwa cakupan imunisasi Campak di Kabupaten Rokan Hilir tahun 2022 sebesar (88.3%), tahun 2021 sebesar (70.2%), tahun 2020 sebesar (63%), tahun 2017 sebesar (70,9%). Cakupan imunisasi campak menurut puskesmas tertinggi di Puskesmas Panipahan (128.8%), sedangkan cakupan terendah di Puskesmas Tanah Putih (43.9%).



Gambar 4.22
Persentase Imunisasi Dasar Lengkap per Puskesmas
Kabupaten Rokan Hilir Tahun 2022



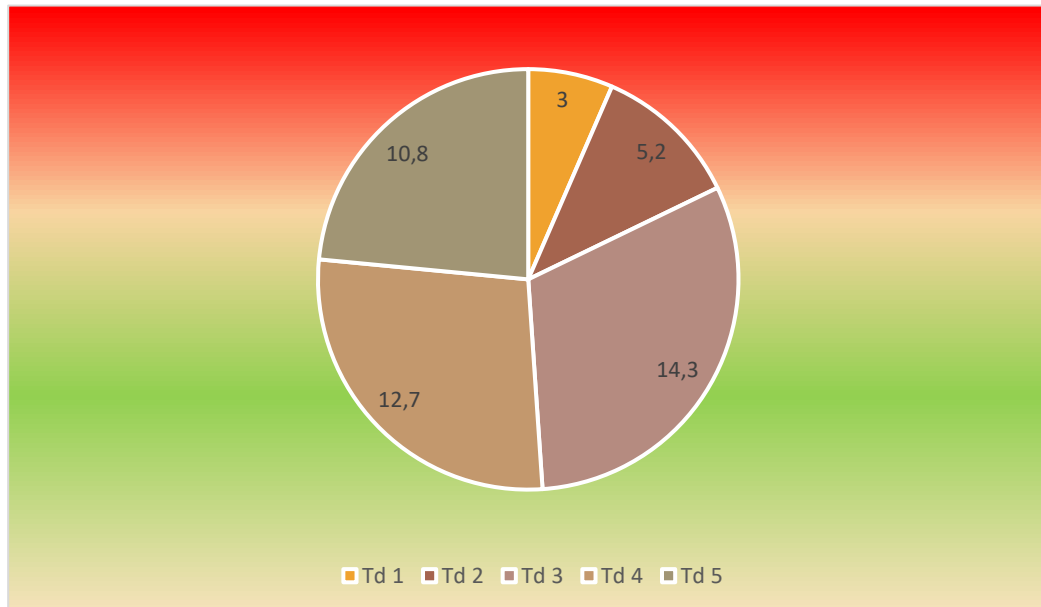
Dari gambar diatas dapat dilihat persentase imunisasi dasar lengkap di Kabupaten Rokan Hilir tahun 2022 sebesar (83.2%), tahun 2021 sebesar (85.4%), tahun 2020 sebesar (64%), tahun 2019 sebesar (70%), tahun 2018 sebesar (72.6%), tahun 2017 sebesar 60,53%. Adapun persentase yang tertinggi di Puskesmas Pedamaran (130.7%) dan yang terendah di Puskesmas Tanah Putih (43.9%).

c. Imunisasi pada Ibu Hamil

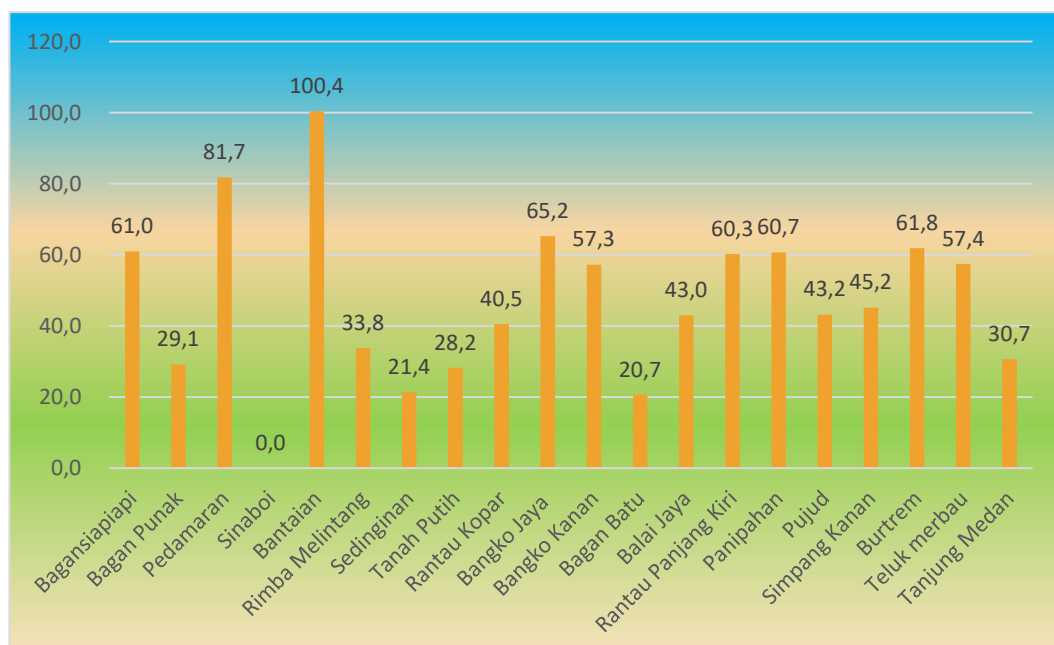
Imunisasi Tetanus Toxoid (TT) pada ibu hamil diberikan untuk mencegah terjadinya tetanus pada waktu melahirkan. Imunisasi TT di berikan sebanyak 5 kali selama masa kehamilan. Imunisasi TT dikatakan lengkap apabila ibu hamil telah mendapatkan imunisasi TT-2 sampai dengan TT-5. Menurut WHO, tetanus maternal dan neonatal dikatakan tereliminasi apabila hanya terdapat kurang dari satu kasus tetanus neonatal per 1.000 kelahiran hidup di setiap kabupaten.



Gambar 4.23
Cakupan Imunisasi TT pada Ibu Hamil (TT1 s/d TT5)
Kabupaten Rokan Hilir Tahun 2022



Gambar 4.24
Cakupan Imunisasi TT Lengkap pada Ibu Hamil (Td2+)
Di Puskesmas Kabupaten Rokan Hilir Tahun 2022



Dari gambar diatas dapat dilihat persentase imunisasi dasar lengkap Puskesmas dengan capaian tertinggi adalah Puskesmas Bantaian (100.4%), yang terendah di Puskesmas Sinaboi (0%).



6. Pelayanan Kesehatan Gigi dan Mulut

a. Rasio Tambal Cabut Gigi Tetap

Pelayanan kesehatan gigi dan mulut di puskesmas meliputi kegiatan pelayanan dasar gigi dan upaya kesehatan gigi sekolah. Kegiatan pelayanan dasar gigi adalah tumpatan (penambalan) gigi tetap dan pencabutan gigi tetap. Indikasi dari perhatian masyarakat adalah bila tumpatan gigi tetap semakin bertambah banyak berarti masyarakat lebih memperhatikan kesehatan gigi yang merupakan tindakan preventif, sebelum gigi betul-betul rusak dan harus dicabut. Pencabutan gigi tetap adalah tindakan kuratif dan rehabilitatif yang merupakan tindakan terakhir yang harus diambil oleh seorang pasien.

Jumlah tumpatan gigi tetap Tahun 2022 sebanyak 460, tahun 2021 sebanyak 377, tahun 2020 sebanyak 377, dan jumlah Pencabutan gigi tepat sebanyak 3.687. tahun 2019 sebanyak 204, dan jumlah Pencabutan gigi tepat sebanyak 3.445. Jumlah tumpatan gigi tetap tahun 2018 sebanyak 125, dan jumlah Pencabutan gigi tepat sebanyak 1.887. tahun 2017 sebanyak 248 sementara jumlah pencabutan gigi tetap sebanyak 4.481. Data ini menunjukkan bahwa motivasi masyarakat dalam mempertahankan giginya belum maksimal, oleh karena itu masih diperlukan upaya penyuluhan yang terus menerus agar masyarakat memeriksakan giginya secara teratur.

Rasio tumpatan dan pencabutan gigi tetap di Kabupaten Rokan Hilir tahun 2022 sebesar 0%, tahun 2021 sebesar 0.1%, tahun 2020 sebesar 0.1%, tahun 2019 sebesar 0,1%. Rasio tumpatan dan pencabutan gigi tetap tahun 2018 di Kabupaten Rokan Hilir sebesar 0,1%. Rasio tumpatan dan pencabutan gigi tetap tahun 2017 di Kabupaten Rokan Hilir sebesar 0,04%. Hal ini menunjukkan bahwa masih banyak masyarakat yang melakukan pencabutan gigi dibandingkan melakukn tumpatan gigi tetap.



b. Murid SD/MI Mendapat Pemeriksaan Gigi dan Mulut

Kegiatan pelayanan kesehatan gigi dan mulut lainnya adalah Upaya Kesehatan Gigi Sekolah (UKGS) yang merupakan upaya promotif dan preventif kesehatan gigi khususnya untuk anak sekolah. Kegiatan UKGS meliputi pemeriksaan gigi pada seluruh murid untuk mendapatkan murid yang perlu perawatan gigi, kemudian melakukan perawatan pada murid yang memerlukan. Persentase jumlah murid yang diperiksa pada tahun 2022 sebanyak (30.6%), tahun 2021 sebanyak (60%), tahun 2020 sebanyak (46%), tahun 2019 sebanyak (107%), tahun 2018 sebanyak (90.1%) tahun 2017 sebesar 90%.

c. Murid SD/MI Mendapat Perawatan Gigi dan Mulut

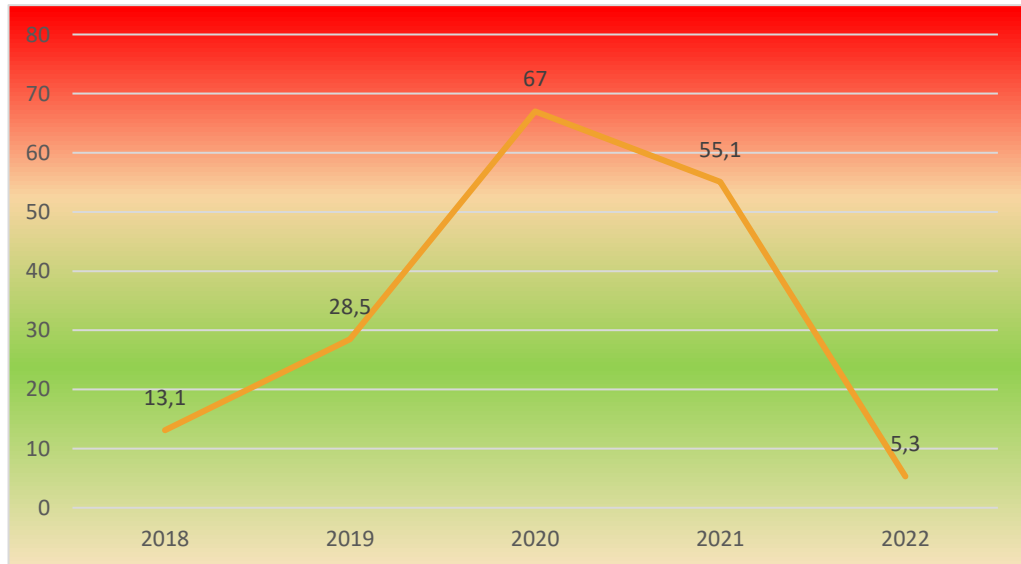
Jumlah murid SD/ MI diperiksa dan memerlukan perawatan tahun 2022 sebanyak 1.008, tahun 2021 sebanyak 998 anak, tahun 2020 sebanyak 6.411 anak menurun dibandingkan tahun 2019 sebanyak 8.175 anak menurun dibandingkan tahun 2018 sebanyak 15.971 anak, tahun 2017 sebanyak 28.485 anak. Sedangkan cakupan perawatan gigi dan mulut murid SD/MI di Kabupaten Rokan Hilir tahun 2019 sebanyak 47.4%, tahun 2018 sebanyak 37.9%, dan 2017 sebesar 32%.

7. Pelayanan Kesehatan Usia Lanjut

Pelayanan kesehatan usia lanjut yaitu pelayanan penduduk usia 60 tahun ke atas yang mendapatkan pelayanan kesehatan sesuai dengan standar oleh tenaga kesehatan, baik di puskesmas maupun di posyandu/ kelompok usia lanjut. Cakupan pelayanan kesehatan usia lanjut di Kabupaten Rokan Hilir tahun 2022 sebanyak (5.3%), tahun 2021 sebanyak (55.1%), tahun 2020 sebanyak (67%), tahun 2019 sebanyak (28.5%), tahun 2018 sebanyak (13.1%), tahun 2017 sebesar (3.5%), meningkat bila dibandingkan dengan tahun 2016 (5.1%).



Gambar 4.25
Cakupan Pelayanan Kesehatan Usia Lanjut
Kabupaten Rokan Hilir Tahun 2018 / 2022



8. Pelayanan Kejadian Luar Biasa (KLB)

a. Kejadian Luar Biasa (KLB) DBD

Kejadian luar biasa (KLB) adalah timbulnya atau meningkatnya kejadian kesakitan dan atau kematian yang bermakna secara epidemiologis pada suatu desa/ kelurahan dalam jangka waktu tertentu. KLB penyakit menular dan keracunan masih merupakan salah satu masalah kesehatan.

Tahun 2022 di Kabupaten Rokan Hilir tidak terjadi KLB DBD di wilayah kerja Dinas kesehatan Kabupaten Rokan Hilir.

b. Kejadian Luar Biasa (KLB) Covid-19

COVID-19 adalah penyakit yang disebabkan oleh virus severe acute respiratory syndrome coronavirus 2 (SAR-CoV-2) COVID 19 dapat

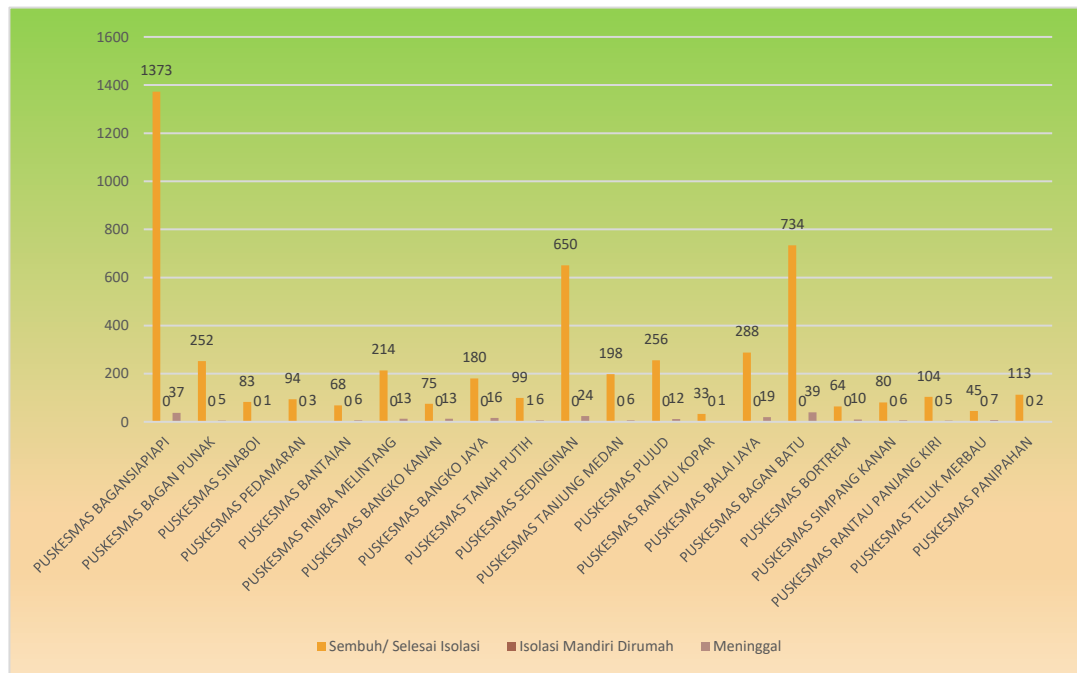


menyebabkan gangguan system pernafasan, mulai dari gejala yang ringan seperti flu, hingga infeksi paru – paru, seperti pneumonia.

COVID-19 (*coronavirus disease 2019*) adalah jenis penyakit baru yang disebabkan oleh virus dari golongan *coronavirus*, yaitu SARS-CoV-2 yang juga sering disebut virus Corona.

Pada tahun 2022 Kabupaten Rokan Hilir dapat dilihat dari Laporan pelaku perjalanan , Kontak Erat, Suspek, Konfirmasi Covid-19 Tahun 2022. Total Positif Covid-19 sebanyak 5.695 orang, Jumlah Positif Covid Masih Dirawat sebanyak 3 orang, Jumlah Positif Covid Pulang dan Sembuh sebanyak 5.444 orang, Jumlah Isolasi Mandiri Tempat Khusus 0 orang, Jumlah Isolasi Mandiri Dirumah 1 orang, Jumlah Meninggal sebanyak 248 Orang.

Gambar 4.26
Kasus Covid-19 per Puskesmas
Tahun 2022



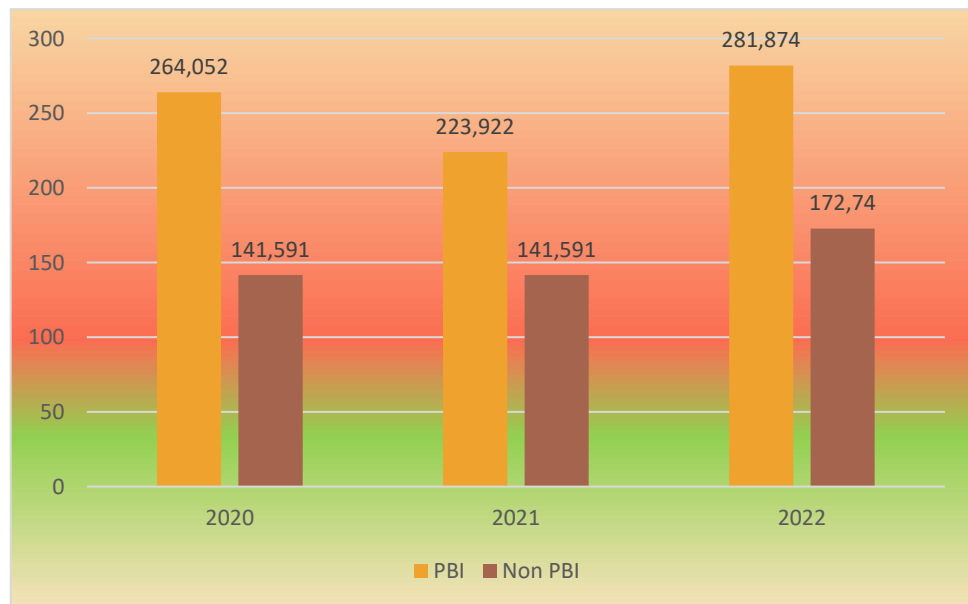


B. AKSES DAN MUTU PELAYANAN KESEHATAN

1. Cakupan Jaminan Kesehatan

Dalam rangka meningkatkan derajat kesehatan masyarakat, pemerintah telah berupaya mengembangkan berbagai upaya kesehatan, salah satunya adalah dengan mengembangkan suatu upaya kesehatan melalui program jaminan kesehatan. Di Kabupaten Rokan Hilir tahun 2022 peserta Jaminan Kesehatan Nasional terdiri dari PBI sebanyak 281.874, Non PBI sebanyak 172.740 orang.

Gambar 4.27
Cakupan Pelayanan Jaminan Kesehatan
Kabupaten Rokan Hilir Tahun 2020 / 2022



2. Jumlah Kunjungan Rawat Jalan dan Rawat Inap di Sarana Pelayanan Kesehatan

Cakupan rawat jalan adalah cakupan kunjungan rawat jalan baru di sarana pelayanan kesehatan pemerintah dan swasta di satu wilayah kerja pada kurun waktu tertentu. Cakupan kunjungan rawat jalan ini meliputi kunjungan rawat jalan di puskesmas, kunjungan rawat jalan di rumah sakit dan kunjungan rawat jalan di



sarana pelayanan kesehatan lain. Cakupan kunjungan rawat jalan di Kabupaten Rokan Hilir tahun 2022 sebesar 284.806, tahun 2021 sebesar 143.547, tahun 2020 sebesar 400.152 Kunjungan, Tahun 2019 sebesar 297.368 Kunjungan. Dan Tahun 2018 sebesar 352.850 Kunjungan.

Cakupan rawat inap adalah cakupan kunjungan rawat inap baru di sarana pelayanan kesehatan swasta dan pemerintah di satu wilayah kerja pada kurun waktu tertentu. Cakupan kunjungan rawat inap meliputi kunjungan rawat inap di puskesmas, kunjungan rawat inap di rumah sakit dan kunjungan rawat inap di sarana pelayanan kesehatan lain. Cakupan kunjungan rawat inap di Kabupaten Rokan Hilir Tahun 2022 sebesar 6.214, Tahun 2021 sebesar 82.557, Tahun 2020 sebesar 13.471 Kunjungan, Tahun 2019 sebesar 13.471 Kunjungan dan Tahun 2018 sebesar 16.856 Kunjungan.

3. Jumlah Kunjungan Gangguan Jiwa di Sarana Pelayanan Kesehatan

Pelayanan gangguan jiwa adalah pelayanan pada pasien yang mengalami gangguan kejiwaan yang meliputi gangguan pada perasaan, proses pikir dan perilaku yang menimbulkan penderitaan pada individu dan atau hambatan dalam melaksanakan peran sosialnya. Jumlah kunjungan gangguan jiwa di sarana pelayanan Kesehatan Tahun 2022 sebanyak 1.539 kunjungan, Tahun 2020 sebanyak 1.119 Kunjungan, Tahun 2019 sebanyak 1119 pasien. Dan Tahun 2018 sebanyak 452 Kunjungan.

4. Angka kematian di Rumah Sakit

a. Angka Kematian Umum Penderita yang di Rawat di Rumah Sakit/ Gross Death Rate (GDR)

Gross Death Rate (GDR) yaitu angka kematian umum untuk tiap- tiap 1000 penderita keluar. Pada GDR, tidak dilihat berapa lama pasien berada di



rumah sakit dari masuk sampai meninggal. Nilai GDR yang baik yaitu tidak lebih dari 21 per 1000 penderita keluar. GDR di Kabupaten Rokan Hilir tahun 2022 sebesar 28.2 per 1000 penderita, tahun 2021 sebesar 31 per 1000 Penderita, tahun Tahun 2020 sebesar 31 per 1000 penderita, Tahun 2019 sebesar 25 per 1000 penderita. Dan Tahun 2018 sebesar 21 per 1000 penderita.

b. Angka Kematian Penderita yang di Rawat < 48 Jam/Net Death Rate (NDR)

Angka Net Death Rate (NDR) yaitu angka kematian 48 jam setelah di rawat untuk tiap- tiap 1000 penderita keluar. Asumsinya jika pasien meninggal setelah mendapat perawatan 48 jam berarti ada faktor pelayanan rumah sakit yang terlibat dengan kondisi meninggalnya pasien, namun jika pasien meninggal kurang dari 48 jam masa perawatan, dianggap faktor keterlambatan pasien datang ke rumah sakit yang menjadi penyebab utama pasien meninggal. Indikator ini dapat menggambarkan mutu pelayanan rumah sakit tersebut. Nilai NDR yang dianggap masih dapat ditolelir adalah kurang dari 25 per 1000 penderita keluar. Nilai NDR di Kabupaten Rokan Hilir Tahun 2022 sebesar 9.4 Penderita, Tahun 2021 sebesar 11.9 per 1000 Penderita, Tahun 2020 Sebesar 11.9 per 1000 penderita, Tahun 2019 sebesar 10 per 1000 penderita keluar. Tahun 2018 sebesar 17.6 per 1000 pendeita.

c. Indikator Kinerja Pelayanan di Rumah Sakit

Penilaian tingkat keberhasilan pelayanan di rumah sakit biasanya dilihat dari berbagai segi yaitu pemanfaatan sarana, mutu dan tingkat efisiensi pelayanan. Beberapa indikator standar terkait pelayanan kesehatan di rumah sakit yang dipantau antara lain: pemanfaatan tempat tidur (Bed Occupation Rate/ BOR), rata-rata lama rawat seorang pasien yang secara umum/ Average Length Of Stay (ALOS), rata- rata hari tempat tidur ditempati/ Turn Of Interval (TOI).



BOR merupakan persentase pemakaian tempat tidur pada satu satuan waktu tertentu. Indikator ini dipergunakan untuk menilai kinerja rumah sakit dengan melihat persentase pemanfaatan tempat tidur rumah sakit. Angka BOR yang rendah menunjukkan kurangnya pemanfaatan fasilitas perawatan rumah sakit oleh masyarakat. Angka BOR yang tinggi (> 85) menunjukkan tingkat pemanfaatan tempat tidur yang tinggi. BOR yang ideal untuk suatu rumah sakit adalah antara 60 sampai dengan 80. Besarnya BOR di Kabupaten Rokan Hilir Tahun 2022 adalah (41.7%), Tahun 2021 adalah (31.2%), Tahun 2020 adalah (31.2%), Tahun 2019 adalah (39.1%), Tahun 2018 adalah (39,7%). Angka menunjukkan bahwa pemanfaatan tempat tidur di rumah sakit tinggi.

Indikator LOS mencerminkan rata-rata lama hari perawatan yang diperoleh dari perbandingan jumlah hari perawatan pasien yang keluar baik hidup maupun mati. Rata-rata lama rawat seorang pasien yang secara umum/ Average Length of Stay (ALOS) yang ideal adalah antara 6 - 9 hari. Rata-rata lama rawat seorang pasien di rumah sakit di Kabupaten Rokan Hilir Tahun 2022 adalah (6%), Tahun 2021 adalah 3 hari, Tahun 2020 adalah 3 hari, Tahun 2019 adalah 5 berarti masih dibawah ideal.

Rata-rata selang waktu pemakaian tempat tidur di rumah sakit diukur melalui indikator TOI. Semakin besar TOI maka efisiensi penggunaan tempat tidur semakin jelek. Angka ideal TOI adalah 1 - 3 hari. Rata-rata TOI di Kabupaten Rokan Hilir tahun 2022 adalah 4, ini berarti efisiensi penggunaan tempat jelek.

C. PERILAKU HIDUP MASYARAKAT

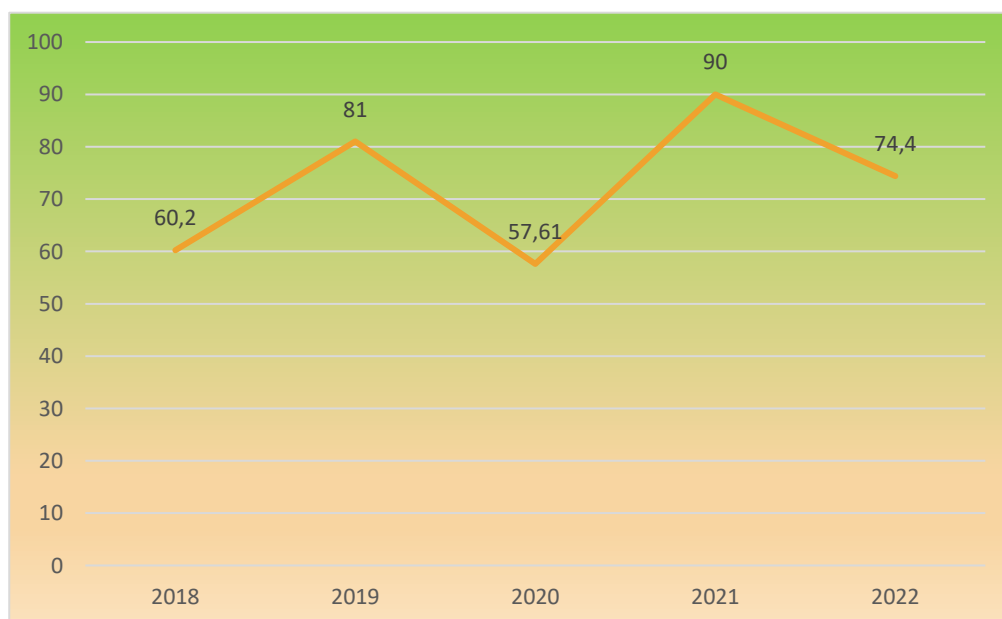
Suatu daerah dapat dikategorikan sehat jika rumah tangga yang ada didalamnya dapat berperilaku hidup bersih dan sehat (PHBS). Rumah tangga ber-PHBS berarti mampu menjaga, meningkatkan dan melindungi kesehatan setiap anggota rumah tangga dari gangguan ancaman penyakit dan lingkungan yang kurang kondusif untuk hidup sehat. Penerapan PHBS di rumah tangga merupakan tanggung jawab setiap anggota rumah tangga, yang juga menjadi tanggung jawab



pemerintah untuk memfasilitasi kegiatan PHBS di rumah tangga agar dapat dijalankan secara efektif. PHBS adalah salah satu strategi yang dapat ditempuh untuk menghasilkan kemandirian di bidang kesehatan, baik pada masyarakat maupun pada keluarga.

Indikator yang digunakan dalam pendataan PHBS meliputi sepuluh indikator perilaku yaitu: persalinan ditolong tenaga kesehatan, memberi ASI eksklusif, menimbang balita setiap bulan, menggunakan air bersih, mencuci tangan dengan air bersih dan sabun, menggunakan jamban sehat, memberantas jentik di rumah, makan sayur dan buah setiap hari, melakukan aktifitas fisik setiap hari dan tidak merokok di dalam rumah.

Gambar 4.28
Persentase Rumah Tangga berperilaku Hidup Bersih dan Sehat
Kabupaten Rokan Hilir Tahun 2018 s/d 2022



Dari grafik dapat dilihat bahwa pencapaian PHBS di Kabupaten Rokan Hilir, Untuk Tahun 2022 sebesar (74.4%), Tahun 2021 sebesar (90%), Tahun 2020 sebesar (57.61%), Tahun sebesar 81%. target renstra (80%). Tahun 2018 sebesar (60.2%), Tahun 2017 sebesar (57.61%) dan Tahun 2016 Sebesar (60.2%). Setelah dievaluasi perlu adanya peningkatan promosi kesehatan agar rumah tangga tahu,



mau dan mempraktekan PHBS dalam kehidupan sehari-hari dan berperan aktif dalam gerakan kesehatan di masyarakat. Capaian PHBS menurut puskesmas dapat dilihat pada gambar berikut:

D. KEADAAN LINGKUNGAN

Untuk menggambarkan keadaan lingkungan akan disajikan indikator persentase rumah sehat, akses air bersih dan keluarga dengan kepemilikan sanitasi dasar. Selain itu disajikan pula beberapa indikator tambahan yang dianggap masih relevan, yaitu persentase rumah tangga menurut sumber air minum, persentase rumah tangga menurut tempat pembuangan akhir kotoran/tinja.

Persentase tempat-tempat umum sehat di Kabupaten Rokan Hilir Tahun 2022 sebesar (30.10%), Tahun 2021 sebesar (33%) antara lain: sarana pendidikan (71%), sarana kesehatan Puskesmas (97%), Rumah sakit (100%), persentase Tempat Ibadah (60%), pasar sehat (45%), Tahun 2019 sebesar (38%), Tahun 2018 sebesar (34%)

1. Rumah Sehat

Rumah sehat adalah bangunan rumah tinggal yang memenuhi syarat kesehatan, yaitu rumah yang memiliki jamban yang sehat, sarana air bersih, tempat pembuangan sampah, sarana pembuangan air limbah, ventilasi rumah yang baik, kepadatan hunian rumah yang sesuai. Rumah dan lingkungan yang tidak memenuhi syarat kesehatan akan beresiko menjadi sumber penularan berbagai jenis penyakit.

Pada tahun 2022 persentase rumah tangga sehat di Kabupaten Rokan Hilir yaitu sebesar (219.67%), Tahun 2019 sebesar 31%, menurun dibandingkan tahun 2018 (50.79%).



2. Tempat-tempat Umum dan Pengelolaan Makanan (TUPM) Sehat

Persentase tempat-tempat umum sehat di Kabupaten Rokan Hilir Tahun 2022 antara lain: Sarana Pendidikan (25.4%), Sarana Kesehatan Puskesmas (100%), dan pasar sehat sebesar (27.59%), Tahun 2021 antara lain: sarana pendidikan (78%), sarana kesehatan Puskesmas (98%), Rumah sakit (100%), Tempat ibadah (60%), dan pasar sehat sebesar (48%). dan Persentase tempat-tempat umum sehat di Kabupaten Rokan Hilir tahun 2021 sebesar (56%). Tahun 2020 antara lain: sarana pendidikan (71%), sarana kesehatan Puskesmas (97%), Rumah sakit (100%), Tempat ibadah (60%), dan pasar sehat sebesar (45%). dan Persentase tempat-tempat umum sehat di Kabupaten Rokan Hilir tahun 2020 sebesar (55%). Tahun 2019 antara lain: sarana pendidikan (56%), sarana kesehatan Puskesmas (50%), Rumah sakit (60%), Tempat ibadah (30%), dan pasar sehat sebesar (42%). dan Persentase tempat-tempat umum sehat di Kabupaten Rokan Hilir tahun 2019 (38%). Tahun 2018 antara lain: sarana pendidikan (14%), sarana kesehatan Puskesmas (3%), Rumah sakit (47%), Tempat ibadah (35%), dan pasar sehat sebesar (95%). dan Persentase tempat-tempat umum sehat di Kabupaten Rokan Hilir tahun 2018 (34%).



BAB V

SITUASI SUMBER DAYA

MANUSIA

A. FASILITAS PELAYANAN KESEHATAN

Fasilitas Pelayanan Kesehatan mempengaruhi derajat kesehatan masyarakat. Undang – undang Nomor 36 Tahun 2009 tentang kesehatan menjelaskan bahwa fasilitas pelayanan kesehatan adalah suatu alat dan/atau tempat yang digunakan untuk menyelenggarakan upaya kesehatan, baik promotif, preventif, maupun rehabilitative yang dilakukan oleh pemerintah atau masyarakat.

Dalam Peraturan Menteri Kesehatan Nomor 65 Tahun 2013 dijelaskan bahwa Upaya Kesehatan Berbasis Masyarakat (UKBM) adalah wahana pemberdayaan masyarakat, yang dibentuk atas dasar kebutuhan masyarakat, dikelola oleh, dari, untuk dan bersama masyarakat, dengan bimbingan dari petugas Puskesmas, lintas sektor dan lembaga terkait lainnya.

Proses terwujudnya upaya pemberdayaan masyarakat terkait erat dengan faktor internal dan eksternal. Yang saling berkontribusi dan mempengaruhi secara sinergis dan dinamis. Salah satu faktor eksternal dalam proses pemberdayaan masyarakat adalah pendamping oleh fasilitator pemberdayaan masyarakat. Peran serta fasilitator pada awal proses sangat aktif tetapi akan berkurang secara bertahap selama proses berjalan sampai masyarakat sudah mampu menyelenggarakan UKBM secara mandiri dan menerapkan Perilaku Hidup Sehat dan Bersih (PHBS). Salah satu UKBM yang paling aktif dan dikenal masyarakat adalah



Posyandu (Pusat Pelayanan Terpadu), selain itu terdapat beberapa jenis UKBM diantaranya Posyandu Lansia (Pusat Pelayanan Terpadu Lansia), Pos UKK (unit Kesehatan Kerja), Pustu (Puskesmas Pembantu) Poskesdes (Pusat Kesehatan Desa), Poskestren (Pusat Kesehatan Pesantren) dan Posbindu PTM (Pos Pembina Terpadu Penyakit Tidak Menular).

B. SARANA KESEHATAN

1. Sarana Pelayanan Kesehatan

a. Data Dasar Puskesmas

Puskesmas merupakan Unit Pelayanan Teknis di bawah Dinas Kesehatan Kabupaten yang memberikan pelayanan preventif, promotif, kuratif dan rehabilitatif baik melalui Upaya Kesehatan Perorangan (UKP) atau Upaya Kesehatan Masyarakat (UKM). Jumlah puskesmas di Kabupaten Rokan Hilir tahun 2021 sebanyak 20 unit, yang terdiri dari 10 Puskesmas Ruang Rawat Inap (RRI), 10 Puskesmas Non Ruang Rawat Inap Adapun ratio Puskesmas terhadap penduduk sebesar 2,73 per 100.000 penduduk. Ini artinya untuk 100.000 penduduk di Kabupaten Rokan Hilir dapat dilayani \pm 2 atau 3 Puskesmas. Ini berarti puskesmas di Kabupaten Rokan Hilir sudah melebihi target nasional (1 Puskesmas melayani 30.000 penduduk). Semakin tinggi ratio puskesmas terhadap penduduk, maka makin merata penyebaran dan pelayanan puskesmas terhadap masyarakat.

b. Puskesmas Pembantu (Pustu)

Jumlah Puskesmas Pembantu di Kabupaten Rokan Hilir Tahun 2022 jumlah 92 Pustu, Tahun 2021 jumlah Pustu 92 Buah, dengan Rasio 4,6, ini artinya dalam 1 Puskesmas di Kabupaten Rokan Hilir mempunyai 3 - 4 Pustu, Tahun 2019 yaitu 91 buah. Ratio pustu terhadap puskesmas



tahun 2019 sebesar 4,4 yang berarti dalam 1 Puskesmas di Kabupaten Rokan Hilir mempunyai 3 - 4 Pustu.

c. Rumah Sakit

Rumah Sakit di Kabupaten Rokan Hilir berjumlah 5 unit. 1 unit merupakan Rumah Sakit Pemerintah dan 4 unit lain merupakan Rumah Sakit Swasta. Rumah Sakit Pemerintah ini bernama Rumah Sakit Umum Daerah Dr. R.M. Pratomo Bagansiapiapi yang merupakan Rumah Sakit type C. Sedangkan rumah sakit swasta empat bertempat di Kecamatan Bagan Sinembah yaitu Rumah Sakit Indah, dan dua rumah sakit berada di Ujung Tanjung Kec. Tanah Putih yaitu Rumah Sakit Cahaya dan Rumah Sakit Regita Medika dan 1 Rumah Sakit Khusus RSIA.

Rasio (TT RS) terhadap 100.000 penduduk di Kabupaten Rokan Hilir tahun 2022 yaitu 100%. Ini berarti satu tempat tidur RS melayani 38-39 orang. Makin tinggi TT RS terhadap penduduk semakin tersedia fasilitas perawatan inap rumah sakit.

Rasio (TT RS) terhadap 100.000 penduduk di Kabupaten Rokan Hilir tahun 2021 yaitu 72.25%. Ini berarti satu tempat tidur RS melayani 38-39 orang. Makin tinggi TT RS terhadap penduduk semakin tersedia fasilitas perawatan inap rumah sakit.

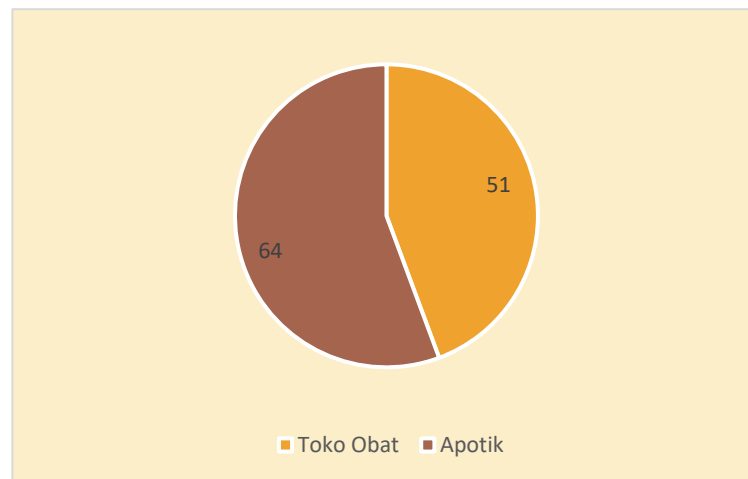
Rasio (TT RS) terhadap 100.000 penduduk di Kabupaten Rokan Hilir tahun 2019 yaitu 33. Ini berarti satu tempat tidur RS melayani 32-33 orang. Makin tinggi TT RS terhadap penduduk semakin tersedia fasilitas perawatan inap rumah sakit.

Rasio rumah sakit terhadap penduduk di Kabupaten Rokan Hilir tahun 2018 sebesar 0,7. Rasio tempat tidur rumah sakit (TT RS) menunjukkan ketersediaan fasilitas perawatan inap rumah sakit.

2. Sarana Produksi, Distribusi Farmasi dan Alat Kesehatan

Salah satu indikator penting untuk menggambarkan ketersediaan sarana pelayanan kesehatan adalah jumlah sarana produksi, distribusi farmasi dan alat kesehatan. Gambaran sarana produksi, distribusi farmasi dan alat kesehatan tahun 2022 sebagai berikut:

Gambar 5.1
Jumlah Apotik dan Toko Obat
Kabupaten Rokan Hilir Tahun 2022



3. Upaya Kesehatan Berbasis Masyarakat (UKBM)

Dalam rangka meningkatkan cakupan pelayanan kesehatan kepada masyarakat berbagai upaya telah dilakukan dengan memanfaatkan potensi dan sumber daya yang di masyarakat. Upaya Kesehatan Bersumber Masyarakat (UKBM) diantaranya adalah Posyandu (Pos Pelayanan Terpadu), Polindes (Pondok Bersalin Desa), Poskesdes dan Desa Siaga.

a. Posyandu (Pos Pelayanan Terpadu)

Posyandu merupakan salah satu bentuk Upaya Kesehatan Bersumber Daya Masyarakat (UKBM) yang dikelola dan diselenggarakan

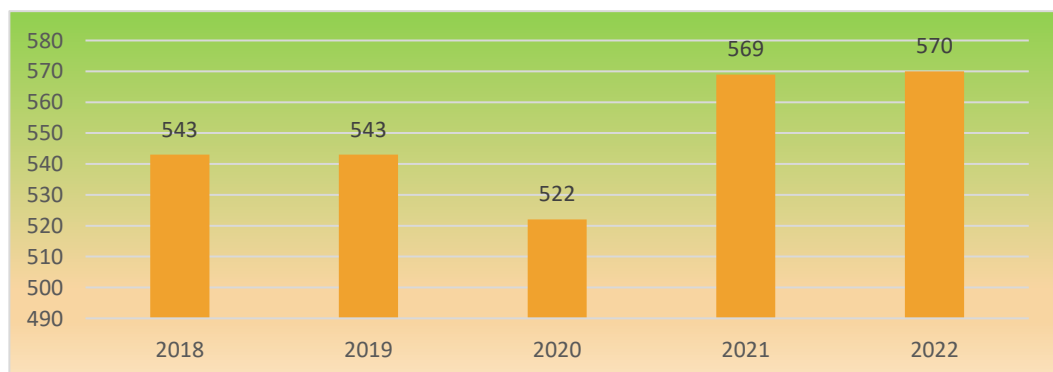


dari, oleh, untuk dan bersama dalam penyelenggaraan pembangunan kesehatan, guna memberdayakan masyarakat dan memberikan kemudahan kepada masyarakat dalam memperoleh pelayanan kesehatan dasar, utamanya untuk mempercepat penurunan angka kematian ibu dan bayi.

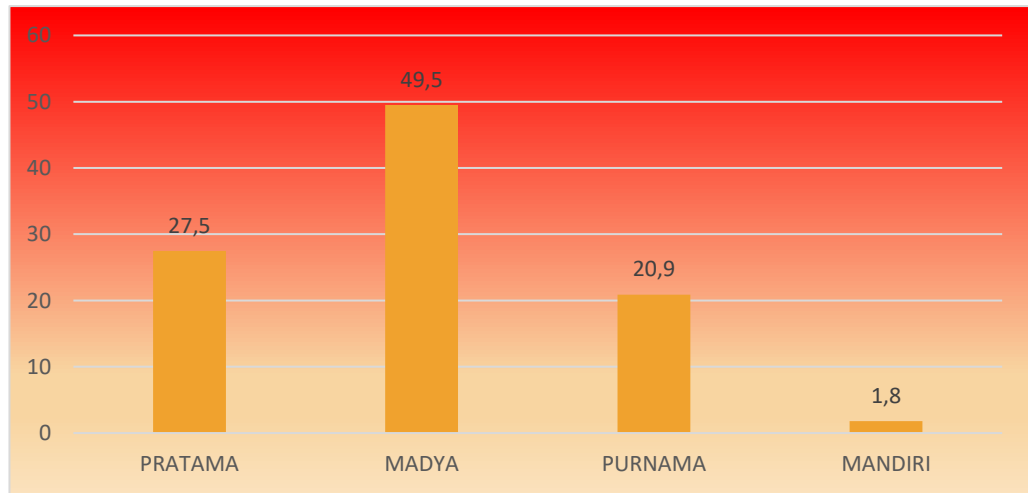
Jumlah Posyandu di Kabupaten Rokan Hilir Tahun 2022 sebanyak 570 posyandu, dimana persentase posyandu aktif sebesar (0.8%), Tahun 2021 sebanyak 569 posyandu, dimana persentase posyandu aktif sebesar 160 (28.1%), Tahun 2020 sebanyak 522 posyandu, dimana persentase posyandu aktif sebesar 143 (27.4%). Tahun 2019 sebanyak 543 posyandu, dimana persentase posyandu aktif sebesar 186 (34.3%). Tahun 2018 sebanyak 543 Posyandu, posyandu aktif sebanyak 176 (32.4%), Tahun 2017 sebanyak 547 posyandu dimana persentase posyandu aktif sebesar 266 (44.06%), naik bila dibandingkan dengan tahun 2016 (47.33%).

Tahun 2022 posyandu dilihat dari tingkat kemandirian : Posyandu Pratama 157 (27.5%), Posyandu Madya 282 (49.5%), Posyandu Purnama 119 (20.9%) dan Posyandu Mandiri 10 (1.8%). Maka Di Kabupaten Rokan Hilir masih banyak posyandu pada tingkatan Madya dan Purnama, untuk itu perlu dilakukan pembinaan, penyegaran kader, meninjau kembali kelengkapan peralatan posyandu sehingga diharapkan jumlah Posyandu Pratama dan Mandiri meningkat.

Gambar 5.2
Jumlah Posyandu di Kabupaten Rokan Hilir
Tahun 2018 s/d 2022



Gambar 5.3
Persentase Posyandu Menurut Strata di Kabupaten Rokan Hilir
Tahun 2022



Dari gambar diatas dapat dilihat di tahun 2022 persentase Posyandu Pratama 157 (27.5%), Posyandu Madya 282 (49.5%), Posyandu Purnama 119 (20.9%) dan Posyandu Mandiri 10 (1.8%).

b. Desa Siaga dan Poskesdes

Desa siaga adalah desa yang penduduknya memiliki kesiapan sumber daya dan kemampuan serta kemauan untuk mencegah dan mengatasi masalah- masalah kesehatan, bencana dan kegawatdaruratan kesehatan secara mandiri. Sebuah desa telah menjadi Desa Siaga apabila desa tersebut telah memiliki sekurang- kurangnya sebuah Pos Kesehatan Desa (Poskesdes) yang dikelola oleh seorang bidan dan 2 (dua) orang kader (minimal), diadakannya pelatihan bagi bidan kader dan tokoh masyarakat (Toma) dan fasilitator kecamatan. Desa Siaga di Kabupaten Rokan Hilir tahun 2022 berjumlah 184 desa.

Poskesdes adalah Upaya Kesehatan Bersumber Daya masyarakat (UKBM) yang dibentuk di desa dalam rangka mendekatkan/ menyediakan pelayanan kesehatan dasar bagi masyarakat desa. Kegiatan Poskesdes antara lain: melakukan pengamatan epidemiologi penyakit menular berpotensi KLB,



penanggulangan penyakit menular, pengamatan balita kurang gizi, kesiapsiagaan penanggulangan bencana dan pelayanan kesehatan dasar. Jumlah Poskesdes tahun 2022 sebanyak 125 Poskesdes.

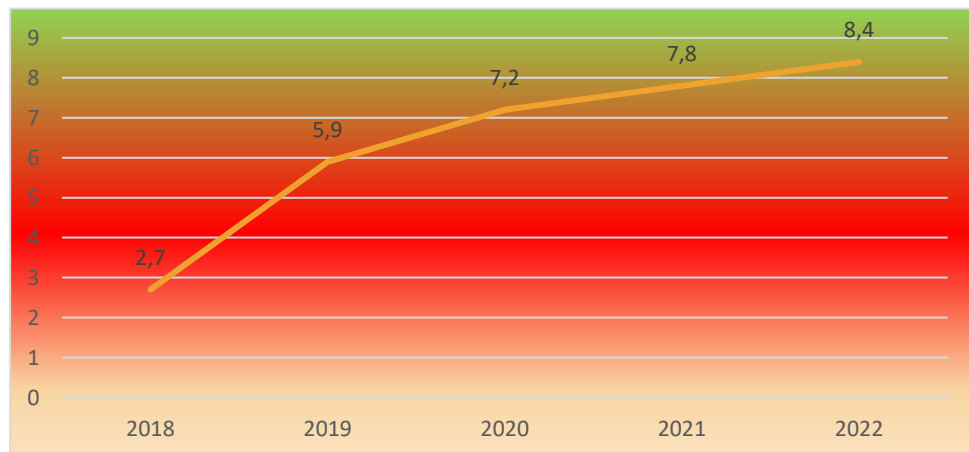
C. TENAGA KESEHATAN

1. Jumlah dan Rasio Tenaga Medis di Sarana Kesehatan

a. Dokter Spesialis

Jumlah dokter spesialis di Kabupaten Rokan Hilir tahun 2022 sebanyak 55 orang dan rasio dokter spesialis terhadap 100.000 penduduk adalah sebesar 8.4 Rasio dokter spesialis telah mencapai target renstra 7 yang telah ditetapkan (7 : 100.000 penduduk). Namun Dokter Spesialis di Kabupaten Rokan Hilir belum memenuhi Standar Kompetensi serta belum merata.

Gambar 5.4
Trend Rasio Dokter Spesialis per 100.000 Penduduk
Kabupaten Rokan Hilir Tahun 2018 s/d 2022



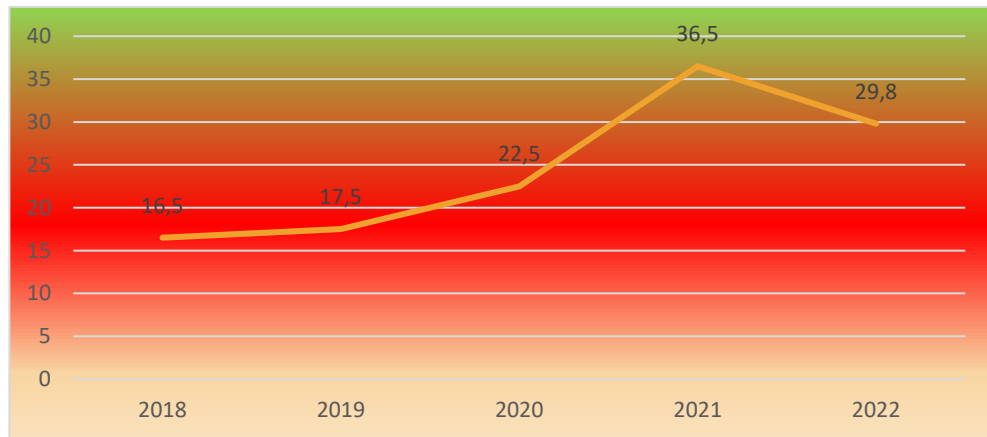
b. Dokter Umum

Jumlah dokter umum 196 orang, dengan rasio dokter umum terhadap 100.000 penduduk pada tahun 2022 adalah 29.8, telah mencapai target



renstra (20 per 100.000 penduduk). Hal ini berarti penambahan penduduk tidak dibarengi dengan penambahan jumlah dokter di daerah.

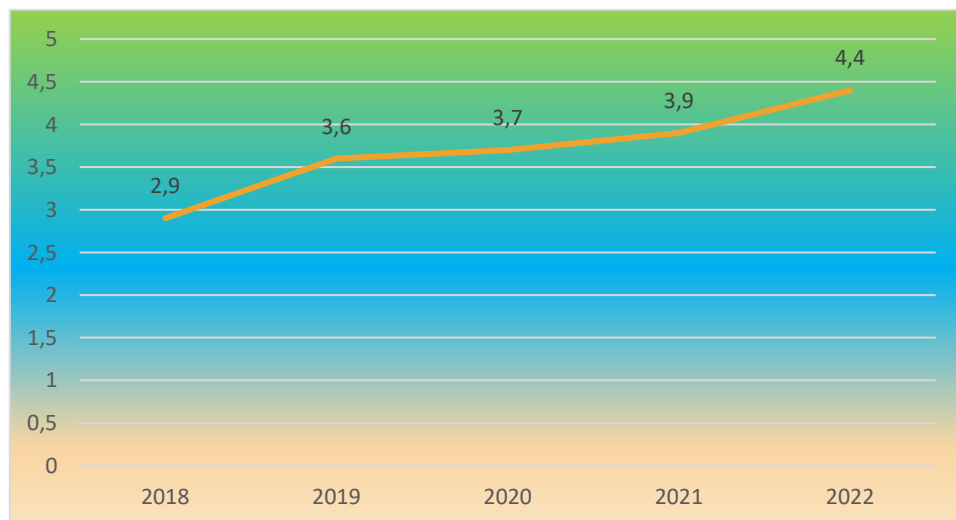
Gambar 5.5
Trend Rasio Dokter per 100.000 Penduduk
Kabupaten Rokan Hilir Tahun 2018 s/d 2022



c. Dokter Gigi

Jumlah dokter gigi yang bekerja di sarana kesehatan sebanyak 29 orang dengan rasio dokter gigi di Kabupaten Rokan Hilir per 100.000 penduduk tahun 2022 sebesar 4.4 Rasio dokter gigi belum mencapai target renstra (5 per 100.000 penduduk).

Gambar 5.6
Trend Rasio Dokter Gigi per 100.000 Penduduk
Kabupaten Rokan Hilir Tahun 2018 s/d 2022



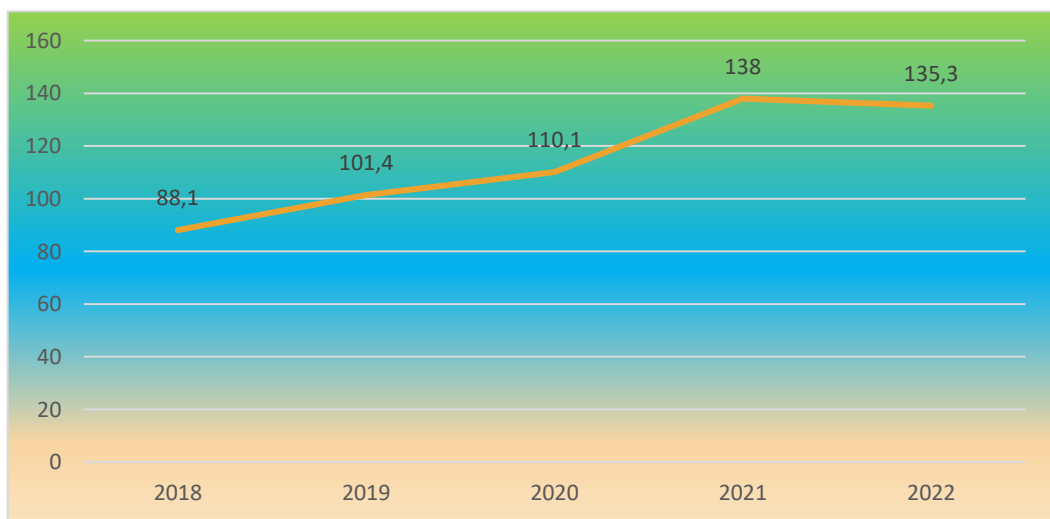


2. Jumlah dan Rasio Tenaga Keperawatan di Sarana Kesehatan

a. Perawat

Tenaga perawat di Kabupaten Rokan Hilir Tahun 2022 berjumlah 891 dengan rasio tenaga perawat per 100.000 adalah 135.3, tahun 2021 berjumlah 896 dengan rasio tenaga perawat per 100.000 penduduk adalah 138%. 2020 berjumlah 806 orang dengan rasio tenaga perawat per 100.000 Penduduk adalah 110.1%. tahun 2019 berjumlah 759 orang dengan rasio tenaga perawat per 100.000 penduduk adalah 106.2%, meningkat dibandingkan tahun 2018 berjumlah 707 orang dengan rasio 101.%, menurun dibandingkan tahun 2016 (109.65%).

Gambar 5.7
Trend Rasio Perawat per 100.000 Penduduk
Kabupaten Rokan Hilir Tahun 2018 s/d 2022



Sumber Sdk Dinkes Rohil

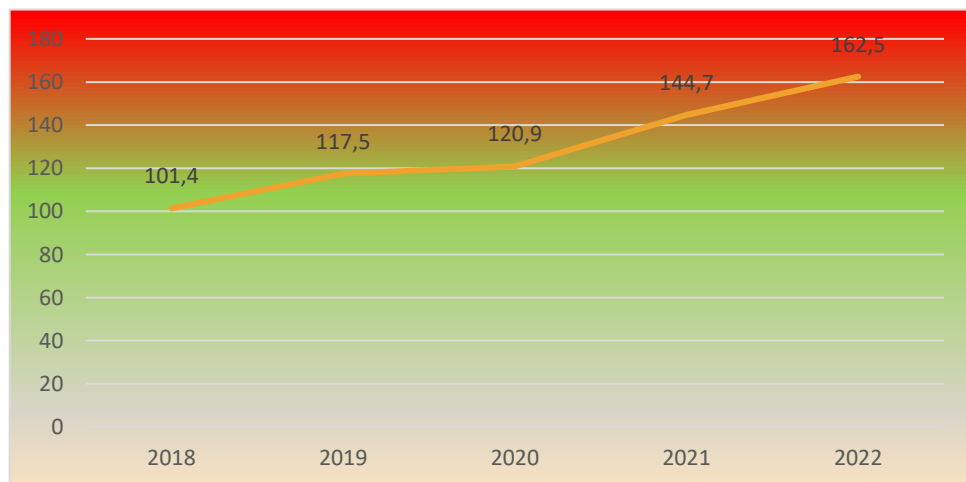
Dari gambar diatas dapat diketahui bahwa rasio perawat di Kabupaten Rokan Hilir tahun 2022 sebesar 135.3%, mengalami peningkatan, meskipun demikian rasio perawat telah melebihi target renstra (98 per 100.000 penduduk).



b. Bidan

Jumlah tenaga bidan di Kabupaten Rokan Hilir Tahun 2022 1.070 orang dengan rasio bidan per 100.000 penduduk adalah 162.5, Tahun 2021 936 orang dengan rasio bidan per 100.000 penduduk adalah (144.7%), Tahun 2020 sebanyak 885 orang dengan rasio bidan per 100.000 penduduk adalah (120.9%), Tahun 2019 sebanyak 840 orang dengan rasio bidan per 100.000 penduduk adalah (117.6%) meningkat secara signifikan dibanding tahun 2017 (88.13%), tahun 2016 (109.65%).

Gambar 5.8
Trend Rasio Bidan per 100.000 Penduduk
Kabupaten Rokan Hilir Tahun 2018 s/d 2022



Dari grafik diatas menunjukkan bahwa rasio bidan selama 5 tahun (2018-2022) terus mengalami peningkatan secara signifikan. Rasio bidan pada tahun 2022 telah mencapai target renstra (100%).

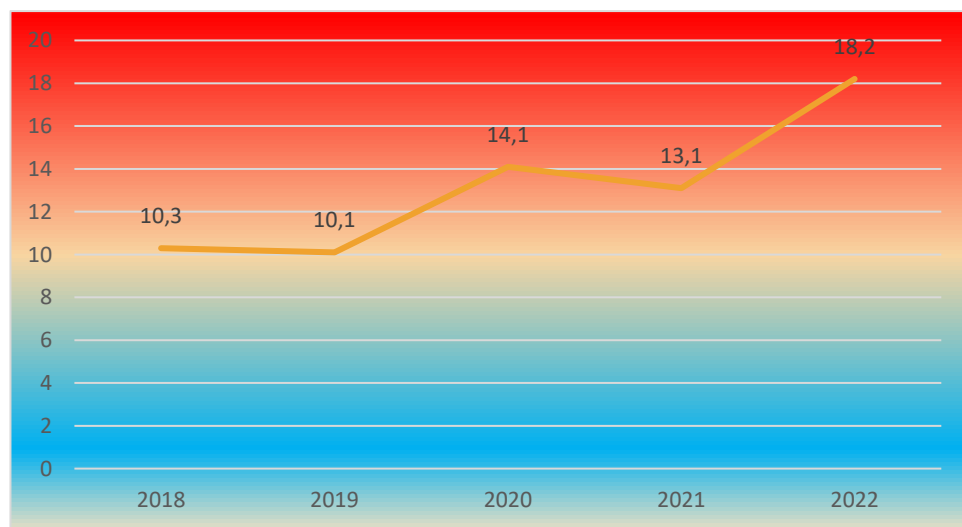
3. Jumlah dan Rasio Tenaga Kefarmasian di Sarana Kesehatan

Tenaga kefarmasian terdiri dari Apoteker, S1 Farmasi, Analis Farmasi dan Asisten Apoteker. Jumlah tenaga Kefarmasi di Kabupaten Rokan Hilir Tahun 2022 sebanyak 120 orang dengan rasio sebesar 18.2, Tahun 2021 sebanyak 85 orang dengan rasio sebesar (13.1%), Tahun 2020 sebanyak 103 orang dengan rasio



sebesar (14.1%), Tahun 2019 Tenaga apoteker di Kabupaten Rokan Hilir 72 orang dengan ratio (10.1%), Tahun 2018 sebanyak 72 orang dengan ratio (10.3%) per 100.000 penduduk, Tahun 2017 sebanyak 10 orang dengan ratio (1.5%) per 100.000 penduduk, Tahun 2016 sebanyak 34 orang dengan ratio (5.1%) per 100.000 penduduk.

Gambar 5.9
Trend Rasio Farmasi per 100.000 Penduduk
Kabupaten Rokan Hilir Tahun 2018 s/d 2022



Dari grafik diatas dapat diketahui di Kabupaten Rokan Hilir tahun 2022 sebanyak 120 orang dengan rasio Farmasi 18.2. Kabupaten Rokan Hilir telah melebihi target renstra (7 per 100.000 penduduk). Ini berarti penambahan penduduk disertai dengan tenaga Farmasi.

4. Jumlah dan Rasio Tenaga Kesehatan Masyarakat di Sarana Kesehatan

a. Kesehatan Masyarakat

Jumlah tenaga kesehatan masyarakat di Kabupaten Rokan Hilir Tahun 2022 97 orang dengan rasio (14.7%), Tahun 2021 sebanyak 93 orang dengan rasio (14.4%), Tahun 2020 sebanyak 69 Orang dengan rasio ((9.4%), tahun 2019 sebanyak 80 orang dengan rasio (11.2%), tahun 2018 sebanyak 57 orang



dengan rasio (8.1%), tahun 2017 sebanyak 25 orang dengan rasio sebesar (3.67%), tahun 2016 sebanyak 37 Orang dengan rasio sebesar (5,27). Rasio tenaga kesehatan masyarakat masih dibawah target renstra (15 per 100.000 penduduk).

Gambar 5.10
Trend Rasio Tenaga Kesehatan Masyarakat per 100.000 Penduduk
Kabupaten Rokan Hilir Tahun 2018 s/d 2022

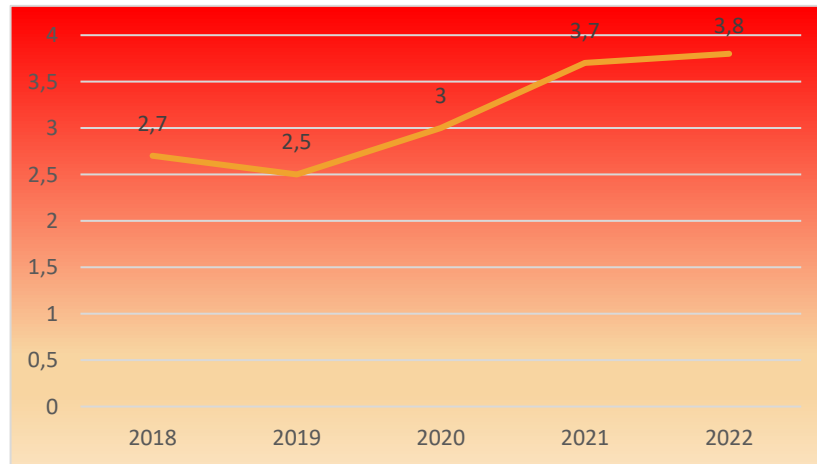


b. Tenaga Kesehatan Lingkungan

Tenaga kesehatan lingkungan terdiri dari: sanitarian, entomologi dan mikrobiologi. Jumlah tenaga kesehatan lingkungan di Kabupaten Rokan Hilir Tahun 2022 sebanyak 25 orang, Tahun 2021 sebanyak 24 dengan rasio (3.7%), tahun 2020 sebanyak 22 orang dengan rasion(3%), tahun 2019 sebanyak 18 orang dengan rasio (2.5%), tahun 2018 sebanyak 19 orang dengan rasio (2.7%), tahun 2017 sebanyak 6 orang dengan rasio (5.27), dan tahun 2016 sebanyak 8 orang dengan rasio (0.88%) per 1000.000 penduduk.



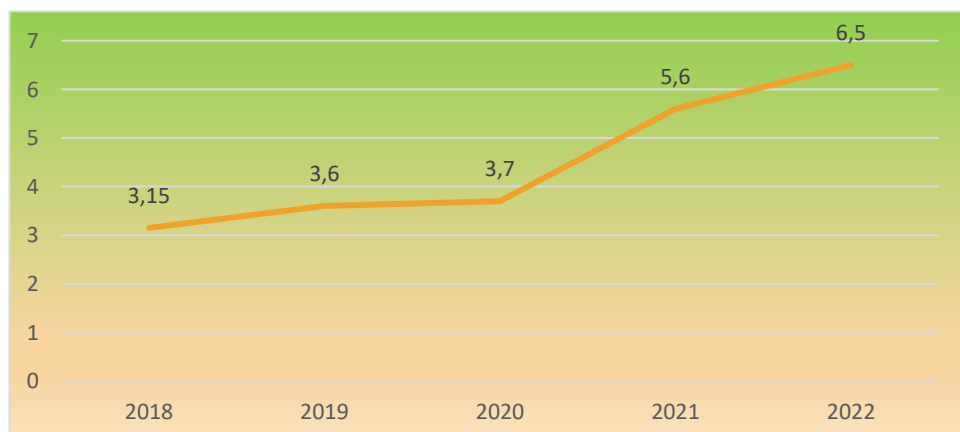
Gambar 5.11
Trend Rasio Tenaga Kesehatan Lingkungan per 100.000 Penduduk
Kabupaten Rokan Hilir Tahun 2018 s/d 2022



5. Jumlah dan Rasio Tenaga Gizi di Sarana Kesehatan

Jumlah tenaga gizi di Kabupaten Rokan Hilir tahun 2022 sebanyak 43 orang dengan rasio (6.5%), tahun 2021 sebanyak 36 orang dengan rasio (5.6%), tahun 2020 sebanyak 27 orang dengan rasio (3.7%), tahun 2019 sebanyak 26 orang dengan rasio (3.6%), tahun 2018 sebanyak 22 dengan rasio (3.15%), tahun 2017 8 orang dengan rasio (3.67%), menurun dibandingkan tahun 2016 sebanyak 14 orang dengan rasio (5.27%). Namun angka tersebut masih jauh dari target yang ditetapkan di renstra (5 per 100.000 penduduk). Rasio tenaga gizi terhadap per 100.000 penduduk selama 5 tahun (2015-2019).

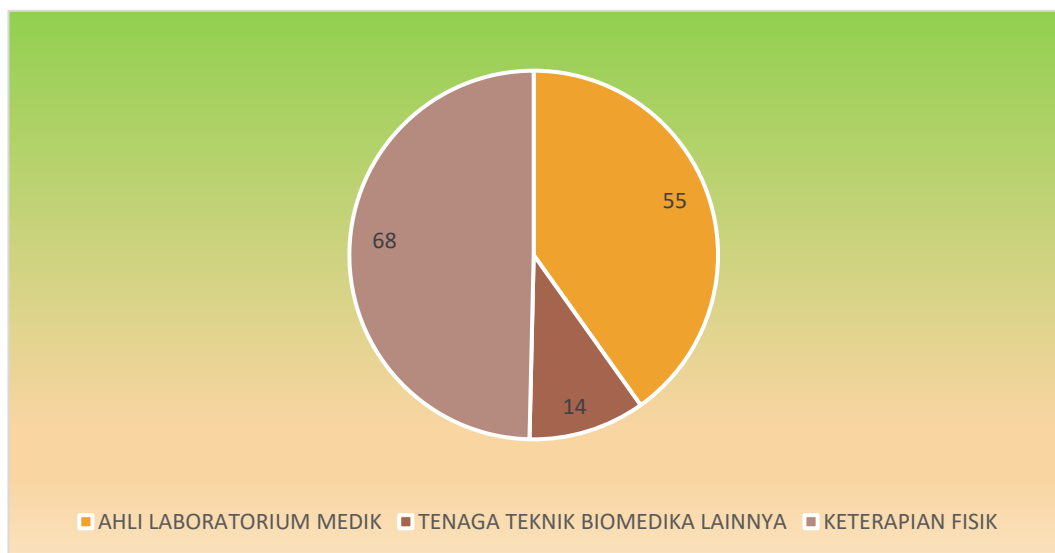
Gambar 5.12
Trend Rasio Tenaga Gizi per 100.000 Penduduk
Kabupaten Rokan Hilir Tahun 2018 s/d 2022



6. Jumlah dan Rasio Tenaga Teknisi Medis dan Fisioterapis di Sarana Kesehatan

Tenaga teknis terdiri dari Medik, Biomedik, Keterampilan Fisik dan fisioterapi di Kabupaten Rokan Hilir tahun 2022 berjumlah 137 orang.

Gambar 5.13
Tren Rasio Tenaga Teknisi Medis dan Fisioterapis
Per 100.000 Penduduk
Kabupaten Rokan Hilir Tahun 2022



D. AKREDITASI PUSKESMAS

Akreditasi merupakan suatu pengakuan yang diberikan oleh lembaga independen penyelenggara akreditasi yang ditetapkan oleh Menteri Kesehatan setelah memenuhi standar Akreditasi. Akreditasi merupakan salah satu bentuk upaya peningkatan mutu fasilitas pelayanan kesehatan termasuk untuk pelayanan Fasilitas Kesehatan Tingkat Pertama (FKTP). Sesuai Permenkes Nomor 46 Tahun 2015, akreditasi Fasilitas Kesehatan Tingkat Pertama (FKTP) bertujuan untuk 1) meningkatkan mutu pelayanan dan keselamatan pasien, 2) Meningkatkan perlindungan bagi sumber daya manusia kesehatan, masyarakat dan lingkungannya, serta Puskesmas klinik Pratama, tempat praktik mandiri dokter,



dan tempat praktek dokter gigi sebagai institusi, dan 3) meningkatkan kinerja Puskesmas, Klinik Pratama, tempat praktik mandiri dokter, dan tempat praktik mandiri dokter gigi dalam pelayanan kesehatan perseorangan dan/atau kesehatan masyarakat.

Dengan akreditasi Puskesmas diharapkan dapat membangun sistem tata kelola yang lebih baik secara bertahap dan berkesenambungan melalui tata kelola:

- 1) manajemen secara institusi,
- 2) manajemen program,
- 3) manajemen risiko, dan
- 4) manajemen mutu.

Berdasarkan Peraturan Menteri Kesehatan Nomor 75 Tahun 2014 tentang Pusat Kesehatan Masyarakat (Puskesmas), Pasal 39 menyatakan bahwa dalam upaya peningkatan mutu pelayanan Puskesmas wajib dilakukan akreditasi secara berkala minimal tiga tahun sekali. Dan sebagai tindak lanjut, maka diterbitkan dasar hukum yang mengatur teknis pelaksanaan akreditasi Fasilitas Kesehatan Tingkat Pertama (FKTP) melalui Permenkes Nomor 46 Tahun 2015 tentang Akreditasi Puskesmas, Klinik Pratama, Tempat Praktik Dokter, dan Tempat Praktik Mandiri Dokter Gigi.

Tahun 2022 Kabupaten Rokan Hilir terdapat 17 (85%) Puskesmas yang telah terakreditasi dari 20 Puskesmas. Adapun distribusi tingkat kelulusan akreditasi Puskesmas dengan status kelulusan dasar sebanyak 2 (10%) Puskesmas yaitu Puskesmas Bangko Kanan dan Puskesmas Balai Jaya, 1 (1%) dengan status kelulusan Utama yaitu Puskesmas Bagan Batu, dan 14 (70%) dengan status kelulusan madya yaitu Puskesmas Bagansiapiapi, Puskesmas Bagan Punak, Puskesmas Sinaboi, Puskesmas Bantaian, Puskesmas Rimba Melintang, Puskesmas Sedinginan, Puskesmas Tanah Putih, Puskesmas Pujud, Puskesmas Rantau Panjang Kiri, Puskesmas Panipahan, Puskesmas Bangko Jaya, Puskesmas Simpang Kanan, Puskesmas Rantau Kopar, dan Puskesmas Pedamaran.



Dan Tahun 2021 Kabupaten Rokan Hilir terdapat sebanyak 1 Rumah Sakit Umum Daerah (RSUD) telah terakreditasi dengan status kelulusan *****Madya***** Yaitu RSUD dr. Pratomo Bagansiapiapi.

E. Program Indonesia Sehat Selalui Pendekatan Keluarga (PIS-PK)

Pembangunan kesehatan adalah upaya yang dilaksanakan oleh semua komponen bangsa Indonesia untuk meningkatkan kesadaran, kemauan, dan kemampuan hidup sehat bagi setiap orang agar terwujudnya kondisi masyarakat Indonesia yang memiliki derajat kesehatan optimal. Dalam rencana strategis Kementerian Kesehatan 2015-2019 yang menegaskan Program Indonesia Sehat melalui Pendekatan Keluarga (PIS – PK) dalam mendukung Gerakan Masyarakat Hidup Sehat (GERMAS)

Pendekatan keluarga bukanlah program baru, melainkan salah satu cara Puskesmas meningkatkan jangkauan sasaran dan meningkatkan akses masyarakat pada pelayanan kesehatan dengan mendatangi keluarga.

Pendekatan Keluarga bertujuan untuk:

- 1) Meningkatkan akses keluarga pada pelayanan kesehatan yang komprehensif dan bermutu;
- 2) Mendukung pencapaian SPM Kabupaten/Kota;
- 3) Mendukung pelaksanaan JKN;
- 4) Mendukung tercapainya Program Indonesia Sehat.

Menurut Peraturan Menteri Kesehatan Nomor 39 Tahun 2016 tentang Pedoman Penyelenggaraan Program Indonesia Sehat dengan Pendekatan Keluarga (PIS – PK).



PIS-PK dilaksanakan oleh Puskesmas dengan ciri sebagai berikut:

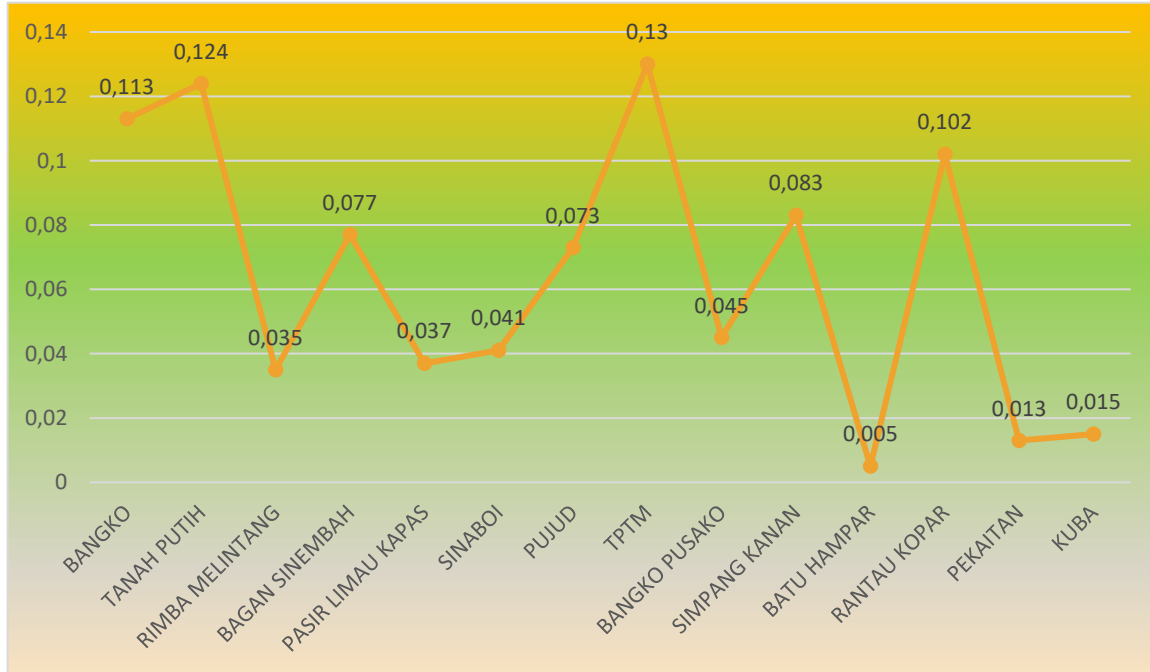
- 1) Sasaran Utama adalah Keluarga;
- 2) Mengutamakan upaya Promotif-Preventif, disertai penguatan upaya kesehatan berbasis masyarakat (UKBM);
- 3) Kunjungan rumah dilakukan Puskesmas secara aktif untuk peningkatan outreach dan total coverage; dan
- 4) Pendekatan siklus kehidupan atau life cycle approach.

Indikator Indeks Keluarga Sehat (IKS) yaitu:

- 1) Keluarga mengikuti program Keluarga Berencana (KB);
- 2) Ibu melakukan persalinan di fasilitas kesehatan;
- 3) Bayi mendapat imunisasi dasar lengkap;
- 4) Bayi mendapatkan air susu ibu (ASI) eksklusif;
- 5) Balita mendapatkan pemantauan pertumbuhan;
- 5) Penderita Tuberkulosis Paru mendapatkan pengobatan sesuai standar;
- 6) Penderita Hipertensi melakukan pengobatan secara teratur;
- 7) Penderita Gangguan Jiwa mendapatkan pengobatan dan tidak ditelantarkan;
- 8) Anggota keluarga tidak ada yang merokok;
- 9) Keluarga sudah menjadi anggota Jaminan Kesehatan Nasional (JKN);
- 10) Keluarga mempunyai akses sarana air bersih dan
- 11) Keluarga mempunyai akses atau menggunakan jamban sehat

Kegiatan PIS – PK di Puskesmas Kabupaten Rokan Hilir dilaksanakan secara bertahap dengan target tahun 2022 sebanyak 0.08%. Capaian sebesar 0.077% (7.787 KK) dari seluruh KK yaitu sebanyak 101.467 KK. Maka Kabupaten Rokan Hilir dengan katagori ***Tidak Sehat***.

Gambar 5.14
Presentase Indeks Keluarga Sehat (IKK) Per Kecamatan
Kabupaten Rokan Hilir Tahun 2022



F. ANGGARAN KESEHATAN

Anggaran kesehatan Kabupaten Rokan Hilir Tahun 2022 sebesar Rp. 225.845.782.735,- persentase penurunan terhadap APBD adalah sebesar (6%) Tahun 2021 Sebesar Rp. 239.438.712.398,- persentase penurunan terhadap APBD adalah sebesar (13%) Tahun 2020 sebesar Rp. 272.280.828.774,- persentase kenaikan terhadap APBD adalah sebesar (9.10%) ini dapat dilihat setiap tahunnya mengalami peningkatan, pada tahun 2019 sebesar Rp. 247.901.683.246,- dengan persentase kenaikan terhadap APBD adalah sebesar (8.5%), tahun 2018 sebesar Rp. 210.949.467.795,- maka persentase yaitu sebesar (10.3) %. Namun anggaran kesehatan ini masih jauh dari standar idealnya yaitu sebesar 15 %. Untuk tahun mendatang seharusnya lebih ditingkatkan karena untuk meningkatkan derajat kesehatan, hal ini perlu mendapat perhatian dari para pengambil keputusan. Anggaran yang ada akan berpengaruh besar terhadap pelaksanaan peningkatan derajat kesehatan.



BAB VI

KESIMPULAN

Beberapa hal yang perlu mendapat perhatian dari hasil pencapaian program sampai dengan tahun 2022 sebagai berikut :

A. DERAJAT KESEHATAN

1. Mortalitas/ Angka Kematian

- a. Angka Kematian Bayi (AKB) yang dilaporkan di Kabupaten Rokan Hilir tahun 2022 sebesar 2.3 per 1.000 kelahiran hidup, dibawah target Millenium Development Goals (MDGs) ke-5 tahun 2017 ($\leq 23/1.000$ kelahiran hidup).
- b. Angka Kematian Balita (AKABA) yang dilaporkan di Kabupaten Rokan Hilir tahun 2022 sebesar 0.4 per 1.000 kelahiran hidup, dibawah target Millenium Development Goals (MDGs) ke-5 tahun 2017 ($\leq 32/1.000$ kelahiran hidup).
- c. Angka Kematian Ibu (AKI) yang dilaporkan di Kabupaten Rokan Hilir tahun 2022 sebesar 79 per 100.000 kelahiran hidup.

2. Morbiditas /Angka Kesakitan

- a. Case Detection Rate (CDR) di Kabupaten Rokan Hilir Tahun 2022 sebesar 40.1971% per 100.000 penduduk
- b. Pada tahun 2022 persentase Succes Rate terhadap suspek di Kabupaten Rokan Hilir sebesar 90.61%.
- c. Angka kesembuhan (Cure Rate) TB PARu BTA (+) di Kabupaten Rokan Hilir tahun 2022 sebesar (5.9%).



- d. Persentase penemuan dan penanganan penderita pneumonia pada balita Tahun 2022 sebesar 18 Kasus, Tahun 2021 sebesar 101 Kasus (11.8%), tahun 2019 sebesar 61 kasus (3.2%), menurun bila dibandingkan tahun 2018 sebesar 111 kasus (6%).
- e. Jumlah kasus HIV yang dilaporkan tahun 2022 sebanyak 60 kasus.
- f. Jumlah kasus ODHIV yang dilaporkan tahun 2022 sebanyak 60 kasus.
- g. Cakupan penemuan dan penanganan diare di Kabupaten Rokan Hilir tahun 2022 sebesar 9%
- h. New Case Detection Rate (NCDR) atau angka penemuan kasus baru kusta Tahun 2022 adalah 15 (2%), Tahun 2021 adalah 1, Tahun 2020 adalah 2, Tahun 2019 sebesar (0.07%), menurun dibandingkan tahun 2018 sebesar 0.69, tahun 2017 sebesar 3.0, naik dibandingkan tahun 2016 sebesar 0.9
- i. Angka prevalensi kusta Tahun 2022 sebesar 0.2, Tahun 2021 sebesar 0.16 per 10.000 penduduk, Tahun 2020 sebesar 0.16 per 10.000 penduduk, Tahun 2019 sebesar 0.44 per 10.000 penduduk, naik dibandingkan tahun 2018 sebesar 0.69 per 10.000 penduduk, tahun 2017 sebesar 0.3 per 10.000 penduduk, meningkat dibandingkan tahun 2016 (1 per 10.000 penduduk).
- j. Tahun 2022,2021,2020, 2019. 2018 dan 2017 AFP rate di Kabupaten Rokan Hilir sebesar 0,0 per 100.000 penduduk < 15 tahun.
- k. Pada tahun 2022 jumlah suspek campak di kabupaten rokan hilir sebanyak 39 kasus, tahun 2021 Jumlah Suspek campak di Kabupaten Rokan Hilir sebanyak 9 kasus, tahun 2020 Jumlah Suspek campak di Kabupaten Rokan Hilir sebanyak 9 kasus ini naik dibandingkan tahun 2019 sebanyak 3 kasus, namun menurun dibandingkan, tahun 2018 kasus sebanyak 13 kasus, 2017 jumlah kasus campak sebanyak 0 kasus.
- l. Angka kesakitan/ Incidence Rate (IR) DBD di Kabupaten Rokan Hilir tahun 2022 sebesar (15% per 100.000 sebesar), tahun 2021 sebesar (5.6% per 100.000 penduduk), tahun 2020 sebesar (5.5% per 100.000 penduduk), tahun 2019 sebesar (36.5% per 100.000 penduduk) naik dibandingkan tahun 2018 sebesar (5.7% per 100.000 penduduk), tahun 2017 sebesar



- (0.00 per 100.000 penduduk). Tahun 2019 Kabupaten Rokan melebihi dari target nasional (20/100.000 penduduk).
- m. Angka kematian/ Case Fatality Rate (CFR) DBD tahun 2022 sebesar (0), tahun 2021 sebesar (0), tahun 2020 sebesar (0), tahun 2019 sebesar (0.8), tahun 2018 dan tahun 2017 sebesar 0,0.
 - n. Angka kesakitan/ Incidence Rate (IR) malaria tahun 2022 sebesar (2.2 per 1.000 penduduk), tahun 2021 sebesar (2.4 per 1.000 penduduk), tahun 2020 sebesar (2.4 per 1.000 penduduk), tahun 2019 sebesar 0.1 per 1.000 penduduk beresiko, tahun 2018 sebesar 0.006 per 1.000 penduduk beresiko, dan tahun 2017 sebesar 0,007 per 1.000 penduduk beresiko.
 - o. Pada tahun 2022 Kabupaten Rokan Hilir dapat dilihat dari Laporan pelaku perjalanan , Kontak Erat, Suspek, Konfirmasi Covid19 Tahun 2022. Total Positif Covid-19 sebanyak 5.695 orang, Jumlah Positif Covid Masih Dirawat sebanyak 3 orang, Jumlah Positif Covid Pulang dan Sembuh sebanyak 5.444 orang, Jumlah Isolasi Mandiri Tempat Khusus 0 orang, Jumlah Isolasi Mandiri Dirumah 0 orang, Jumlah Meninggal sebanyak 248 Orang.

B. SITUASI UPAYA KESEHATAN

1. Pelayanan Kesehatan

- a. Cakupan kunjungan ibu hamil (K1) di Kabupaten Rokan Hilir tahun 2022 sebesar 92.8%, tahun 2021 sebesar 92.63%, tahun 2019 sebesar 83.8%, meningkat dibandingkan, tahun 2018 sebesar 74.1%, menurun dibandingkan tahun 2017 sebesar 75.5%,
- b. Cakupan kunjungan ibu hamil (K4) di Kabupaten Rokan Hilir tahun 2022 sebesar 88%, tahun 2021 sebesar 88.08%, tahun 2020 sebesar 85.5%, tahun 2019 sebesar 77,3%, meningkat dibandingkan, tahun 2018 sebesar 69%, menurun dibandingkan tahun 2017 sebesar 71.9%. Pencapaian ini belum mencapai target renstra (95%)



- c. Cakupan pertolongan persalinan oleh tenaga kesehatan di Kabupaten Rokan Hilir tahun 2022 sebesar 98.1%, tahun 2021 sebesar 90.03%, tahun 2019 sebesar 88.1%, naik dibandingkan tahun 2018 sebesar 71.0%, naik dibandingkan tahun 2017 sebesar 68.6%, dan pencapaian ini belum mencapai target renstra (100%).
- d. Cakupan pelayanan ibu nifas di Kabupaten Rokan Hilir tahun 2022 sebesar 88.6%, tahun 2021 sebesar 88.15%, tahun 2020 sebesar 82.4%, tahun 2019 sebesar 76%, tahun 2018 sebesar 58%, tahun 2017 sebesar 43.5%, dan belum mencapai target renstra (90%).
- e. Cakupan komplikasi kebidanan yang ditangani tahun 2022 sebesar (75.5%), tahun 2021 sebesar (88.09%), tahun 2020 sebesar (66.5%), Tahun 2019 sebesar 48.8%, tahun 2018 sebesar 35.1%, tahun 2017 sebesar 31,8%, belum mencapai target renstra (80%).
- f. Capaian KN1 Kabupaten Rokan Hilir pada tahun 2022 sebesar (100%), tahun 2021 sebesar (92.63%), tahun 2020 sebesar (76%), tahun 2019 sebesar (90.6%), dan capaian KN Lengkap tahun 2020 sebesar (73%) Tahun 2019 sebesar 89,7%.
- g. Cakupan pelayanan kesehatan bayi tahun 2022 sebesar (95.3%), tahun 2021 sebesar (72.16%), tahun 2020 sebesar (82%), tahun 2019 sebesar (81.6%), tahun 2018 sebesar (68%), tahun 2017 sebesar (39.92)%.
- h. Cakupan penanganan komplikasi neonatal tahun 2022 sebesar (17.5%), tahun 2021 sebesar (17.57%), tahun 2020 sebesar (20.7%), tahun 2019 sebesar 14.9%, 2018 sebesar 15.5%, tahun 2017 sebesar (8.66%), masih jauh dari target renstra (80%).
- i. Cakupan pelayanan kesehatan anak balita di Kabupaten Rokan Hilir tahun 2022 sebesar (33.12%), tahun 2021 sebesar (58.68%), tahun 2020 sebesar (28.4%), tahun 2019 sebesar (40.8%), tahun 2018 sebesar (36%), tahun 2017 sebesar (38.4%).
- j. Cakupan pemberian vitamin A pada bayi tahun 2022 sebesar (66.5%), tahun 2021 sebesar (79.08%), tahun 2020 sebesar (89.3%), tahun 2019



- sebesar (81.6%), tahun 2018 sebesar (96%), tahun 2017 sebesar (93.73)%.
- k. Cakupan pemberian vitamin A pada anak balita tahun 2022 sebesar (62.2%), tahun 2021 sebesar (77.3%), tahun 2020 sebesar (75.1%), tahun 2019 sebesar (81.3%), tahun 2018 sebesar (73%), tahun 2017 sebesar (68.17%).
 - l. Cakupan ibu nifas mendapat vitamin A tahun 2022 sebesar (100.2%), tahun 2021 sebesar (89.78%), Tahun 2020 sebesar (84.7%), tahun 2019 sebesar (87.3%), tahun 2018 sebesar (70.1%), tahun 2017 sebesar (68,8%).
 - m. Cakupan ibu hamil yang mendapatkan 90 tablet Fe Kabupaten Rokan Hilir tahun 2022 sebesar (88%), tahun 2021 sebesar (88.1%), Tahun 2020 sebesar (72.5%), tahun 2019 sebesar (70.1%), tahun 2018 sebesar (66.2%), tahun 2017 sebesar (60.30%).
 - n. Cakupan pemberian ASI eksklusif pada bayi usia 0-6 bulan tahun 2022 sebesar (29.9%), tahun 2021 sebesar (43.0%), Tahun 2020 sebesar (38.5%), tahun 2019 sebesar (49.6%), tahun 2018 sebesar (43.9%), tahun 2017 sebesar (42.9%), belum mencapai target renstra (90%).
 - o. Cakupan balita gizi kurang yang mendapatkan perawatan di Kabupaten Rokan Hilir tahun 2022 sebesar (2.1%), tahun 2021 sebesar (2.5%), tahun 2020 sebesar (5.2%), tahun 2019 sebesar (4.3%).
 - p. Peserta KB aktif tahun 2022 sebesar (75.6%), tahun 2021 sebesar (75.37%), tahun 2020 sebesar (58.9%), tahun 2019 sebesar (71.4%), tahun 2018 sebesar (66.0%), tahun 2017 sebesar (85.4%), pencapaian ini belum mencapai target renstra (100%).
 - q. Cakupan UCI desa/kelurahan tahun 2022 sebesar (83.1%), tahun 2021 sebesar (79%), tahun 2020 sebesar (59%), tahun 2019 sebesar (71.2%), tahun 2018 sebesar (66.5%), tahun 2017 sebesar (62.9%), masih jauh dari target renstra (100%).
 - r. Cakupan masing-masing jenis imunisasi dasar bayi tahun 2022 sebagai berikut: BCG (88.3%), DPT3+HB3 (85.1%), Polio4 (83.4%) dan campak



- (88.8%), imunisasi lengkap (83.2%), semua jenis imunisasi bayi tersebut masih dibawah target minimal nasional (100%).
- s. Rasio tumpatan dan pencabutan gigi tetap tahun 2022 sebesar (0%), tahun 2021 sebesar (0.1%), tahun 2020 sebesar (0.1%), tahun 2019 sebesar (0.1%), tahun 2018 sebesar (0.1%), tahun 2017 sebesar (0,04%). Hal tersebut menunjukkan bahwa masih banyak masyarakat yang melakukan pencabutan gigi dibandingkan melakukan tumpatan gigi tetap.
 - t. Murid SD/MI yang diperiksa (UKGS) tahun 2022 sebesar (30.6%), tahun 2021 sebesar (52.6%), tahun 2020 sebesar (46%), tahun 2019 sebesar (47.7%), tahun 2018 sebesar 90.1%, tahun 2017 sebesar 90%. Cakupan siswa SD/MI mendapat perawatan gigi dan mulut sebesar 0%.
 - u. Cakupan pelayanan kesehatan usia lanjut di Kabupaten Rokan Hilir tahun 2022 sebesar (5.3%), tahun 2021 sebesar (49.9%), tahun 2020 sebesar (67%), tahun 2019 sebesar (28.5%), tahun 2018 sebesar 13.1%, tahun 2017 sebesar 13.15%, belum mencapai target renstra (100%).

2. Akses dan Mutu Pelayanan Kesehatan

- a. Cakupan kunjungan rawat jalan di Kabupaten Rokan Hilir tahun 2022 sebesar 284.806, dan cakupan rawat inap sebesar 6.214.
- b. Angka kematian kasar (GDR) di rumah sakit tahun 2022 sebesar 28.2. Angka ini berada pada kisaran nilai yang dianggap baik yaitu < 45 per 1000 penderita.
- c. Angka Net Death Rate (NDR) di rumah sakit tahun 2022 sebesar 9.4 per 1000 penderita keluar.
- d. Besarnya BOR di rumah sakit tahun 2022 adalah 41.7% dan BTO 50 kali.
- e. Rata-rata TOI di Kabupaten Rokan Hilir tahun 2022 adalah 4 hari dan ALOS 6 hari.



3. Perilaku Hidup Masyarakat dan Lingkungan

- a. Capaian PHBS di Kabupaten Rokan Hilir tahun 2022 sebesar 74.4%, sudah mencapai target renstra (80%).
- b. Persentase rumah sehat tahun 2022 sebesar 219.67%.
- c. Persentase desa STBM di Kabupaten Rokan Hilir tahun 2022 sebesar 20.32%.
- d. Persentase tempat-tempat umum yang memenuhi syarat di Kabupaten Rokan Hilir tahun 2022 sebesar 30.10%.

C. SUMBER DAYA KESEHATAN

1. Sarana Kesehatan

- a. Salah satu indikator untuk mengetahui keterjangkauan penduduk terhadap puskesmas adalah rasio puskesmas per 100.000 penduduk. Ratio puskesmas terhadap penduduk di Kabupaten Rokan Hilir tahun 2022 sebesar 3.70 per 100.000 penduduk.
- b. Jumlah puskesmas rawat inap di Kabupaten Rokan Hilir tahun 2022 sebanyak 10 unit dan non rawat inap 10 unit, pustu sebanyak 46 unit dan apotek 46 buah.
- c. Jumlah posyandu tahun 2022 sebanyak 570 posyandu, dengan posyandu aktif sebesar 22.6% dan rasio posyandu terhadap balita sebesar 0.8 per 100 balita.
- d. Jumlah poskesdes tahun 2022 sebanyak 125 unit
- e. Jumlah desa siaga tahun 2022 sebanyak 184.

2. Tenaga Kesehatan

- a. Jumlah dokter spesialis di Kabupaten Rokan Hilir tahun 2022 sebanyak 55 orang dengan ratio 8.4 per 100.000 penduduk, Angka ini sudah melewati target renstra (3 per 100.000 penduduk).



- b. Rasio dokter tahun 2022 sebesar 196 orang 29.8 per 100.000 penduduk, Angka ini sudah melewati target renstra (20 per 100.000 penduduk).
- c. Jumlah tenaga dokter gigi di Kabupaten Rokan Hilir tahun 2022 sebanyak 29 orang dengan rasio sebesar 4.4 per 100.000 penduduk, belum mencapai target renstra (5 per 100.000 penduduk).
- d. Tenaga bidan di Kabupaten Rokan Hilir tahun 2022 berjumlah 1.070 orang dengan rasio sebesar 162.5 per 100.000 penduduk. Angka ini sudah melewati target renstra (85 per 100.000 penduduk).
- e. Rasio perawat terhadap penduduk tahun 2022 di Kabupaten Rokan Hilir sebesar 891 orang 135.3 per 100.000 penduduk, Angka ini sudah melewati target renstra (98 per 100.000 penduduk).
- f. Jumlah tenaga kefarmasian di Kabupaten Rokan Hilir tahun 2022 sebanyak 120 orang dengan rasio 18.2 per 100.000 penduduk. Angka ini sudah melewati target renstra (7 per 100.000 penduduk).
- g. Tenaga kesehatan masyarakat tahun 2022 di Kabupaten Rokan Hilir berjumlah 97 orang dengan rasio sebesar 14.7 per 100.000 penduduk , Angka inibelum mencapai target renstra (15 per 100.000 penduduk).
- h. Jumlah tenaga kesehatan lingkungan tahun 2022 sebanyak 25 orang dengan rasio sebesar 3.8 per 100.000 penduduk.
- i. Tenaga gizi di Kabupaten Rokan Hilir tahun 2022 berjumlah 43 orang dengan rasio 6.5 per 100.000 penduduk Angka ini belum mencapai target renstra (5 per 100.000 penduduk).
- j. Jumlah tenaga teknisi medis dan fisioterapis di Kabupaten Rokan Hilir tahun 2022 sebanyak 55 orang dengan rasio sebesar 8.4 per 100.000 penduduk.
- k. Jumlah tenaga non kesehatan (Struktrural) di fasilitas kesehatan Kabupaten Rokan Hilir tahun 2022 sebanyak 29 orang dengan rasio sebesar 0.0039 per 100.000 penduduk.



D. AKREDITASI PUSKESMAS

Tahun 2022 Kabupaten Rokan Hilir terdapat 17 (85%) Puskesmas yang telah terakreditasi dari 20 Puskesmas. Adapun distribusi tingkat kelulusan akreditasi Puskesmas dengan status kelulusan dasar sebanyak 2 (10%) Puskesmas yaitu Puskesmas Bangko Kanan dan Puskesmas Balai Jaya, 1 (1%) dengan status kelulusan Utama yaitu Puskesmas Bagan Batu, dan 14 (70%) dengan status kelulusan madya yaitu Puskesmas Bagansiapiapi, Puskesmas Bagan Punak, Puskesmas Sinaboi, Puskesmas Bantaiyan, Puskesmas Rimba Melintang, Puskesmas Sedingin, Puskesmas Tanah Putih, Puskesmas Pujud, Puskesmas Rantau Panjang Kiri, Puskesmas Panipahan, Puskesmas Bangko Jaya, Puskesmas Simpang Kanan, Puskesmas Rantau Kopar dan Puskesmas Pedamaran. Tahun 2021 Kabupaten Rokan Hilir terdapat sebanyak 1 Rumah Sakit Umum Daerah (RSUD) telah terakreditasi dengan status kelulusan Madya*** Yaitu RSUD dr. Pratomo Bagansiapiapi.

E. Program Indonesia Sehat Melalui Pendekatan Keluarga (PIS-PK)

Kegiatan Program Indonesia Sehat Melalui Pendekatan Keluarga (PIS-PK) Kabupaten Rokan Hilir dengan target tahun 2022 sebesar 0.08%. Capaian sebesar 0.077% (7.787 KK) dari seluruh KK yaitu sebanyak 101.467 KK. Maka Kabupaten Rokan Hilir dengan kategori ***Tidak Sehat***

F. ANGGARAN KESEHATAN

Anggaran kesehatan Kabupaten Rokan Hilir Tahun 2022 sebesar Rp. 225.845.782.735,- persentase penurunan terhadap APBD adalah sebesar (6%) Tahun 2021 Sebesar Rp. 239.438.712.398,- persentase penurunan terhadap APBD adalah sebesar (13%) Tahun 2020 sebesar Rp. 272.280.828.774,- persentase kenaikan terhadap APBD adalah sebesar (9.10%) ini dapat dilihat setiap tahunnya mengalami peningkatan, pada tahun 2019 sebesar Rp. 247.901.683.246,- dengan



persentase kenaikan terhadap APBD adalah sebesar (8.5%), tahun 2018 sebesar Rp. 210.949.467.795.- maka persentase yaitu sebesar (10.3) %. Namun anggaran kesehatan ini masih jauh dari standar idealnya yaitu sebesar 15 %. Untuk tahun mendatang seharusnya lebih ditingkatkan karena untuk meningkatkan derajat kesehatan, hal ini perlu mendapat perhatian dari para pengambil keputusan. Anggaran yang ada akan berpengaruh besar terhadap pelaksanaan peningkatan derajat kesehatan.

**RESUME PROFIL KESEHATAN
KABUPATEN/KOTA ROKAN HILIR
TAHUN 2022**

NO	INDIKATOR	ANGKA/NILAI				No. Lampiran
		L	P	L + P	Satuan	
I GAMBARAN UMUM						
1	Luas Wilayah			131.654	Km ²	Tabel 1
2	Jumlah Desa/Kelurahan			223	Desa/Kelurahan	Tabel 1
3	Jumlah Penduduk	0	0	658.407	Jiwa	Tabel 2
4	Rata-rata jiwa/rumah tangga			3,9	Jiwa	Tabel 1
5	Kepadatan Penduduk /Km ²			5,0	Jiwa/Km ²	Tabel 1
6	Rasio Beban Tanggungan			47,7	per 100 penduduk produktif	Tabel 2
7	Rasio Jenis Kelamin			105,2		Tabel 2
8	Penduduk 15 tahun ke atas melek huruf	103,8	103,3	103,6	%	Tabel 3
9	Penduduk 15 tahun yang memiliki ijazah tertinggi					
a.	SMP/ MTs	0,0	0,0	0,0	%	Tabel 3
b.	SMA/ MA	0,0	0,0	0,0	%	Tabel 3
c.	Sekolah menengah kejuruan	3,8	2,5	3,2	%	Tabel 3
d.	Diploma I/Diploma II	0,1	0,5	0,3	%	Tabel 3
e.	Akademi/Diploma III	0,8	2,1	1,4	%	Tabel 3
f.	S1/Diploma IV	#DIV/0!	#DIV/0!	4,4	%	Tabel 3
g.	S2/S3 (Master/Doktor)	0,0	0,0	0,0	%	Tabel 3
II SARANA KESEHATAN						
II.1 Sarana Kesehatan						
10	Jumlah Rumah Sakit Umum			0	RS	Tabel 4
11	Jumlah Rumah Sakit Khusus			#REF!	RS	Tabel 4
12	Jumlah Puskesmas Rawat Inap			#REF!	Puskesmas	Tabel 4
13	Jumlah Puskesmas non-Rawat Inap			#REF!	Puskesmas	Tabel 4
14	Jumlah Puskesmas Keliling			#REF!	Puskesmas keliling	Tabel 4
15	Jumlah Puskesmas pembantu			#REF!	Pustu	Tabel 4
16	Jumlah Apotek			#REF!	Apotek	Tabel 4
17	Jumlah Klinik Pratama			#REF!	Klinik Pratama	Tabel 4
18	Jumlah Klinik Utama			#REF!	Klinik Utama	Tabel 4
17	RS dengan kemampuan pelayanan gadar level 1			100,0	%	Tabel 6
II.2 Akses dan Mutu Pelayanan Kesehatan						
18	Cakupan Kunjungan Rawat Jalan	#REF!	#REF!	#REF!	%	Tabel 5
19	Cakupan Kunjungan Rawat Inap	#REF!	#REF!	#REF!	%	Tabel 5
20	Angka kematian kasar/ <i>Gross Death Rate</i> (GDR) di RS	32,4	25,1	28,2	per 1.000 pasien keluar	Tabel 7
21	Angka kematian murni/ <i>Nett Death Rate</i> (NDR) di RS	9,1	9,6	9,4	per 1.000 pasien keluar	Tabel 7
22	<i>Bed Occupation Rate</i> (BOR) di RS			41,7	%	Tabel 8
23	<i>Bed Turn Over</i> (BTO) di RS			49,8	Kali	Tabel 8
24	<i>Turn of Interval</i> (TOI) di RS			4,3	Hari	Tabel 8
25	<i>Average Length of Stay</i> (ALOS) di RS			#DIV/0!	Hari	Tabel 8
26	Puskesmas dengan ketersediaan obat vaksin & essensial			#REF!	%	Tabel 9
27	Persentase Ketersediaan Obat Essensial			#REF!	%	Tabel 10
28	Persentase puskesmas dengan ketersediaan vaksin IDL			#REF!	%	Tabel 11
II.3 Upaya Kesehatan Bersumberdaya Masyarakat (UKBM)						
27	Jumlah Posyandu			570	Posyandu	Tabel 12
28	Posyandu Aktif			22,6	%	Tabel 12
29	Rasio posyandu per 100 balita			1,0	per 100 balita	Tabel 12
30	Posbindu PTM			233	Posbindu PTM	Tabel 12
III SUMBER DAYA MANUSIA KESEHATAN						
31	Jumlah Dokter Spesialis	#REF!	#REF!	#REF!	Orang	Tabel 13
32	Jumlah Dokter Umum	#REF!	#REF!	#REF!	Orang	Tabel 13
33	Rasio Dokter (spesialis+umum)			#REF!	per 100.000 penduduk	Tabel 13
34	Jumlah Dokter Gigi + Dokter Gigi Spesialis	#REF!	#REF!	#REF!	Orang	Tabel 13
35	Rasio Dokter Gigi (termasuk Dokter Gigi Spesialis)			#REF!	per 100.000 penduduk	Tabel 13
36	Jumlah Bidan		#REF!	#REF!	Orang	Tabel 14
37	Rasio Bidan per 100.000 penduduk		#REF!	#REF!	per 100.000 penduduk	Tabel 14
38	Jumlah Perawat	#REF!	#REF!	#REF!	Orang	Tabel 14
39	Rasio Perawat per 100.000 penduduk			#REF!	per 100.000 penduduk	Tabel 14
40	Jumlah Tenaga Kesehatan Masyarakat	#REF!	#REF!	#REF!	Orang	Tabel 15
41	Jumlah Tenaga Kesehatan Lingkungan	#REF!	#REF!	#REF!	Orang	Tabel 15
42	Jumlah Tenaga Gizi	#REF!	#REF!	#REF!	Orang	Tabel 15
43	Jumlah Ahli Teknologi Laboratorium Medik	#REF!	#REF!	#REF!	Orang	Tabel 16
44	Jumlah Tenaga Teknik Biomedika Lainnya	#REF!	#REF!	#REF!	Orang	Tabel 16
45	Jumlah Tenaga Keterampilan Fisik	#REF!	#REF!	#REF!	Orang	Tabel 16
46	Jumlah Tenaga Keteknisian Medis	#REF!	#REF!	#REF!	Orang	Tabel 16
47	Jumlah Tenaga Teknis Kefarmasian	#REF!	#REF!	#REF!	Orang	Tabel 17
48	Jumlah Tenaga Apoteker	#REF!	#REF!	#REF!	Orang	Tabel 17
49	Jumlah Tenaga Kefarmasian	#REF!	#REF!	#REF!	Orang	Tabel 17
IV PEMBIAYAAN KESEHATAN						
50	Peserta Jaminan Pemeliharaan Kesehatan			69,97	%	Tabel 19
51	Total anggaran kesehatan			#REF!	Rp	Tabel 20
52	APBD kesehatan terhadap APBD kab/kota			#REF!	%	Tabel 20
53	Anggaran kesehatan perkapita			#REF!	Rp	Tabel 20
V KESEHATAN KELUARGA						
V.1 Kesehatan Ibu						
54	Jumlah Lahir Hidup	#REF!	#REF!	#REF!	Orang	Tabel 21
55	Angka Lahir Mati (dilaporkan)	#REF!	#REF!	#REF!	per 1.000 Kelahiran Hidup	Tabel 21
56	Jumlah Kematian Ibu		#REF!	#REF!	Ibu	Tabel 22
57	Angka Kematian Ibu (dilaporkan)		#REF!	#REF!	per 100.000 Kelahiran Hidup	Tabel 22

NO	INDIKATOR	ANGKA/NILAI				No. Lampiran
		L	P	L + P	Satuan	
58	Kunjungan Ibu Hamil (K1)		#REF!		%	Tabel 24
59	Kunjungan Ibu Hamil (K4)		#REF!		%	Tabel 24
60	Kunjungan Ibu Hamil (K6)		#REF!		%	Tabel 24
61	Persalinan di Fasyankes		#REF!		%	Tabel 24
62	Pelayanan Ibu Nifas KF Lengkap		#REF!		%	Tabel 24
63	Ibu Nifas Mendapat Vitamin A		#REF!		%	Tabel 24
64	Ibu hamil dengan imunisasi Td2+		#REF!		%	Tabel 25
65	Ibu Hamil Mendapat Tablet Tambah Darah 90		#REF!		%	Tabel 28
66	Ibu Hamil Mengonsumsi Tablet Tambah Darah 90		#REF!		%	Tabel 28
67	Bumil dengan Komplikasi Kebidanan yang Ditangani		#REF!		%	Tabel 32
68	Peserta KB Aktif Modern			#REF!	%	Tabel 29
69	Peserta KB Pasca Persalinan			#REF!	%	Tabel 31
V.2 Kesehatan Anak						
70	Jumlah Kematian Neonatal	#REF!	#REF!	#REF!	neonatal	Tabel 34
71	Angka Kematian Neonatal (dilaporkan)	#REF!	#REF!	#REF!	per 1.000 Kelahiran Hidup	Tabel 34
72	Jumlah Bayi Mati	#REF!	#REF!	#REF!	bayi	Tabel 34
73	Angka Kematian Bayi (dilaporkan)	#REF!	#REF!	#REF!	per 1.000 Kelahiran Hidup	Tabel 34
74	Jumlah Balita Mati	#REF!	#REF!	#REF!	Balita	Tabel 34
75	Angka Kematian Balita (dilaporkan)	#REF!	#REF!	#REF!	per 1.000 Kelahiran Hidup	Tabel 34
76	Bayi baru lahir ditimbang	#REF!	#REF!	#REF!	%	Tabel 37
77	Berat Badan Bayi Lahir Rendah (BBLR)	#REF!	#REF!	#REF!	%	Tabel 37
78	Kunjungan Neonatus 1 (KN 1)	#REF!	#REF!	#REF!	%	Tabel 38
79	Kunjungan Neonatus 3 kali (KN Lengkap)	#REF!	#REF!	#REF!	%	Tabel 38
80	Bayi yang diberi ASI Eksklusif				29,9 %	Tabel 39
81	Pelayanan kesehatan bayi	99,5	90,9		95,3 %	Tabel 40
82	Desa/Kelurahan UCI				83,1 %	Tabel 41
83	Cakupan Imunisasi Campak/Rubela pada Bayi	88,0	88,7		88,3 %	Tabel 43
84	Imunisasi dasar lengkap pada bayi	82,3	84,2		83,2 %	Tabel 43
85	Bayi Mendapat Vitamin A				62,2 %	Tabel 45
86	Anak Balita Mendapat Vitamin A				61,7 %	Tabel 45
87	Balita Mendapatkan Vitamin A				62,2 %	Tabel 45
88	Balita Memiliki Buku KIA				98,1 %	Tabel 46
89	Balita Dipantau Pertumbuhan dan Perkembangan				33,1 %	Tabel 46
90	Balita ditimbang (D/S)	62,1	53,8		57,9 %	Tabel 47
91	Balita Berat Badan Kurang (BB/U)				1,9 %	Tabel 48
92	Balita pendek (TB/U)				1,6 %	Tabel 48
93	Balita Gizi Kurang (BB/TB)				2,1 %	Tabel 48
94	Balita Gizi Buruk (BB/TB)				0,1 %	Tabel 48
95	Cakupan Penjangkaran Kesehatan Siswa Kelas 1 SD/MI				91,2 %	Tabel 49
96	Cakupan Penjangkaran Kesehatan Siswa Kelas 7 SMP/MTs				93,6 %	Tabel 49
97	Cakupan Penjangkaran Kesehatan Siswa Kelas 10 SMA/MA				96,7 %	Tabel 49
98	Pelayanan kesehatan pada usia pendidikan dasar				19,0 %	Tabel 49
V.3 Kesehatan Usia Produktif dan Usia Lanjut						
99	Pelayanan Kesehatan Usia Produktif	69,6	90,1		79,6 %	Tabel 52
100	Catin Mendapatkan Layanan Kesehatan	100,0	49,9		75,0 %	Tabel 53
101	Pelayanan Kesehatan Usila (60+ tahun)	4,1	6,5		5,3 %	Tabel 54
VI PENGENDALIAN PENYAKIT						
VI.1 Pengendalian Penyakit Menular Langsung						
102	Persentase orang terduga TBC mendapatkan pelayanan kesehatan sesuai standar			#REF!	%	Tabel 56
103	CNR seluruh kasus TBC			#REF!	per 100.000 penduduk	Tabel 56
104	Treatment Coverage TBC			#REF!	%	Tabel 56
105	Cakupan penemuan kasus TBC anak			#REF!	%	Tabel 56
106	Angka kesembuhan BTA+	#REF!	#REF!	#REF!	%	Tabel 57
107	Angka pengobatan lengkap semua kasus TBC	#REF!	#REF!	#REF!	%	Tabel 57
108	Angka keberhasilan pengobatan (Success Rate) semua kasus TBC	#REF!	#REF!	#DIV/0!	%	Tabel 57
109	Jumlah kematian selama pengobatan tuberkulosis			#REF!	%	Tabel 57
110	Penemuan penderita pneumonia pada balita			#REF!	%	Tabel 58
111					%	Tabel 58
112	Puskesmas yang melakukan tatalaksana standar pneumonia min 60%			#REF!	%	Tabel 59
113	Jumlah Kasus HIV	#REF!	#REF!	#REF!	Kasus	Tabel 59
114	Persentase ODHIV Baru Mendapat Pengobatan ARV			#REF!	%	Tabel 60
115	Persentase Penderita Diare pada Semua Umur Dilayani			#REF!	%	Tabel 61
116	Persentase Penderita Diare pada Balita Dilayani			#REF!	%	Tabel 61
117	Persentase Ibu hamil diperiksa Hepatitis				42,1 %	Tabel 62
118	Persentase Ibu hamil diperiksa Reaktif Hepatitis				0,9 %	Tabel 62
119	Persentase Bayi dari Bumil Reaktif Hepatitis Diperiksa				100,0 %	Tabel 63
120	Jumlah Kasus Baru Kusta (PB+MB)	12	3		15 Kasus	Tabel 64
121	Angka penemuan kasus baru kusta (NCDR)	4	1		2 per 100.000 penduduk	Tabel 64
122	Persentase Kasus Baru Kusta anak < 15 Tahun				0,0 %	Tabel 65
123	Persentase Cacat Tingkat 0 Penderita Kusta				100,0 %	Tabel 65
124	Persentase Cacat Tingkat 2 Penderita Kusta				0,0 %	Tabel 65
125	Angka Cacat Tingkat 2 Penderita Kusta				0,0 per 100.000 penduduk	Tabel 65
126	Angka Prevalensi Kusta				0,2 per 10.000 Penduduk	Tabel 66
127	Penderita Kusta PB Selesai Berobat (RFT PB)			#DIV/0!	%	Tabel 67
128	Penderita Kusta MB Selesai Berobat (RFT MB)				25,0 %	Tabel 67
VI.2 Pengendalian Penyakit yang Dapat Dicegah dengan Imunisasi						
129	AFP Rate (non polio) < 15 tahun			#REF!	per 100.000 penduduk <15 tahun	Tabel 68
130	Jumlah kasus difteri	#REF!	#REF!	#REF!	Kasus	Tabel 69
131	Case fatality rate difteri			#REF!	%	Tabel 69
132	Jumlah kasus pertusis	#REF!	#REF!	#REF!	Kasus	Tabel 69
133	Jumlah kasus tetanus neonatorum	#REF!	#REF!	#REF!	Kasus	Tabel 69
134	Case fatality rate tetanus neonatorum			#REF!	%	Tabel 69
135	Jumlah kasus hepatitis B	#REF!	#REF!	#REF!	Kasus	Tabel 69

NO	INDIKATOR	ANGKA/NILAI			No. Lampiran
		L	P	L + P	
135	Jumlah kasus suspek campak	#REF!	#REF!	#REF!	Kasus
136	Insiden rate suspek campak	#REF!	#REF!	#REF!	per 100.000 penduduk
137	KLB ditangani < 24 jam			#REF!	%
VI.3 Pengendalian Penyakit Tular Vektor dan Zoonotik					
138	Angka kesakitan (<i>incidence rate</i>) DBD			#REF!	per 100.000 penduduk
139	Angka kematian (<i>case fatality rate</i>) DBD	#REF!	#REF!	#REF!	%
140	Angka kesakitan malaria (<i>annual parasit incidence</i>)			2,5	per 1.000 penduduk
141	Konfirmasi laboratorium pada suspek malaria			100,0	%
142	Pengobatan standar kasus malaria positif			94,2	%
143	<i>Case fatality rate</i> malaria	0,0	0,0	0,0	%
144	Penderita kronis filariasis	14	6	20	Kasus
145	Jumlah Kasus Covid-19			463	Kasus
146	CFR (<i>Case Fatality Rate</i>) Covid-19			5	%
147	Cakupan Total Vaksinasi Covid-19 Dosis 1			95	%
148	Cakupan Total Vaksinasi Covid-19 Dosis 2			78	%
VI.4 Pengendalian Penyakit Tidak Menular					
149	Penderita Hipertensi Mendapat Pelayanan Kesehatan	62,1	83,0	69,3	%
150	Penyandang DM mendapatkan pelayanan kesehatan sesuai standar			92,6	%
151	Pemeriksaan IVA pada perempuan usia 30-50 tahun		#REF!		% perempuan usia 30-50 tahun
152	Persentase IVA positif pada perempuan usia 30-50 tahun		#REF!		%
153	Pemeriksaan payudara (SADANIS) pada perempuan 30-50 tahun		#REF!		%
154	Persentase tumor/benjolan payudara pada perempuan 30-50 tahun		#REF!		%
155	Pelayanan Kesehatan Orang dengan Gangguan Jiwa Berat			302,8	%
VII KESEHATAN LINGKUNGAN					
156	Sarana Air Minum yang Diawasi/ Diperiksa Kualitas Air Minumnya Sesuai Standar (Aman)			93,5	%
157	KK Stop BABS (SBS)			64,8	%
158	KK dengan Akses terhadap Fasilitas Sanitasi yang Layak			53,4	%
159	KK dengan Akses terhadap Fasilitas Sanitasi yang Aman			29,9	%
160	Desa/ Kelurahan Stop BABS (SBS)			20,9	%
161	KK Cuci Tangan Pakai Sabun (CTPS)			52,6	%
162	KK Pengelolaan Air Minum dan Makanan Rumah Tangga (PAMMRT)			48,2	%
163	KK Pengelolaan Sampah Rumah Tangga (PSRT)			46,3	%
164	KK Pengelolaan Limbah Cair Rumah Tangga (PLCRT)			46,9	%
165	Desa/ Kelurahan 5 Pilar STBM			20,3	%
166	KK Pengelolaan Kualitas Udara dalam Rumah Tangga (PKURT)			25,7	%
167	KK Akses Rumah Sehat			219,7	%
168	Tempat Fasilitas Umum (TFU) yang Dilakukan Pengawasan Sesuai Standar			30,1	%
169	Tempat Pengelolaan Pangan (TPP) Jasa Boga yang Memenuhi Syarat Kesehatan			0,0	%

TABEL 1

**LUAS WILAYAH, JUMLAH DESA/KELURAHAN, JUMLAH PENDUDUK, JUMLAH RUMAH TANGGA,
DAN KEPADATAN PENDUDUK MENURUT KECAMATAN
KABUPATEN/KOTA ROKAN HILIR
TAHUN 2022**

NO	KECAMATAN	LUAS WILAYAH (<i>km</i> ²)	JUMLAH			JUMLAH PENDUDUK	JUMLAH RUMAH TANGGA	RATA-RATA JIWA/RUMAH TANGGA	KEPADATAN PENDUDUK <i>per km</i> ²
			DESA	KELURAHAN	DESA + KELURAHAN				
1	2	3	4	5	6	7	8	9	10
1	Bangko	475,3	15	5	20	81.297	20.654	3,9	171,1
2	Sinaboi	335,5	6	1	7	19.930	3.381	5,9	59,4
3	Pekaitan	465,3	10	0	10	16.432	4.201	3,9	35,3
4	Batu Hampar	284,3	5	1	6	10.006	2.157	4,6	35,2
5	Rimba Melintang	235,5	12	1	13	38.973	9.754	4,0	165,5
6	Tanah Putih	1.915,2	18	3	21	71.984	17.585	4,1	37,6
7	Tanah Putih Tj. Melawan	198,4	6	1	7	15.259	3.699	4,1	76,9
8	Pujud	984,9	16	1	17	34.873	9.254	3,8	35,4
9	Tanjung Medan	25.810	13	0	13	37.010	10.368	3,6	1,4
10	Kubu Babussalam	675,7	12	0	12	24.860	5.951	4,2	36,8
11	Kubu	384,68	10	1	11	27.381	6.343	4,3	71,2
12	Pasir Limau Kapas	669,6	8	1	9	38.236	10.147	3,8	57,1
13	Bangko Pusako	732,5	16	2	18	63.939	16.133	4,0	87,3
14	Balai Jaya	70.105	11	1	12	53.874	15.677	3,4	0,8
15	Bagan Sinembah	847,4	17	2	19	71.578	19.062	3,8	84,5
16	Bagan Sinembah Raya	27.243	13	2	15	21.014	5.063	4,2	0,8
17	Simpang Kanan	445,6	6	1	7	24.932	7.856	3,2	56,0
18	Rantau Kopar	231,1	4	2	6	6.829	1.704	4,0	29,5
KABUPATEN/KOTA		131.654,2	198	25	223	658.407	168.989	3,9	5,0

Sumber: BPS Kab. Rokan Hilir

TABEL 2

**JUMLAH PENDUDUK MENURUT JENIS KELAMIN DAN KELOMPOK UMUR
KABUPATEN/KOTA ROKAN HILIR
TAHUN 2022**

NO	KELOMPOK UMUR (TAHUN)	JUMLAH PENDUDUK			
		LAKI-LAKI	PEREMPUAN	LAKI-LAKI+PEREMPUAN	RASIO JENIS KELAMIN
1	2	3	4	5	6
1	0 - 4	29.222	28.163	57.385	103,8
2	5 - 9	33.138	31.767	64.905	104,3
3	10 - 14	33.352	31.494	64.846	105,9
4	15 - 19	32.716	30.603	63.319	106,9
5	20 - 24	30.570	28.929	59.499	105,7
6	25 - 29	28.614	27.173	55.787	105,3
7	30 - 34	26.216	25.221	51.437	103,9
8	35 - 39	25.015	24.363	49.378	102,7
9	40 - 44	22.917	22.056	44.973	103,9
10	45 - 49	20.390	19.535	39.925	104,4
11	50 - 54	17.281	16.107	33.388	107,3
12	55 - 59	13.995	13.423	27.418	104,3
13	60 - 64	10.814	9.714	20.528	111,3
14	65 - 69	7.075	6.392	13.467	110,7
15	70 - 74	3.536	3.268	6.804	108,2
16	75+	2.708	2.640	5.348	102,6
KABUPATEN/KOTA		337.559	320.848	658.407	105,2
ANGKA BEBAN TANGGUNGAN (DEPENDENCY RATIO)				48	

Sumber: BPS Kab. Rokan Hilir

TABEL 3

**PENDUDUK BERUMUR 15 TAHUN KE ATAS YANG MELEK HURUF
DAN IJAZAH TERTINGGI YANG DIPEROLEH MENURUT JENIS KELAMIN
KABUPATEN/KOTA ROKAN HILIR
TAHUN 2022**

NO	VARIABEL	JUMLAH			PERSENTASE		
		LAKI-LAKI	PEREMPUAN	LAKI-LAKI+ PEREMPUAN	LAKI-LAKI	PEREMPUAN	LAKI-LAKI+ PEREMPUAN
1	2	3	4	5	6	7	8
1	PENDUDUK BERUMUR 15 TAHUN KE ATAS	241.847	229.424	471.271			
2	PENDUDUK BERUMUR 15 TAHUN KE ATAS YANG MELEK HURUF	251.101	236.926	488.027	103,8	103,3	103,6
3	PERSENTASE PENDIDIKAN TERTINGGI YANG DITAMATKAN:						
	a. TIDAK MEMILIKI IJAZAH SD	9,86	12,25	0	0,0	0,0	0,0
	b. SD/MI	28,43	32,14	0	0,0	0,0	0,0
	c. SMP/ MTs	24,06	22,82	0	0,0	0,0	0,0
	d. SMA/ MA	37,45	32,79	0	0,0	0,0	0,0
	e. SEKOLAH MENENGAH KEJURUAN	9.267	5.814	15.081	3,8	2,5	3,2
	f. DIPLOMA I/DIPLOMA II	303	1.172	1.475	0,1	0,5	0,3
	g. AKADEMI/DIPLOMA III	1.869	4.833	6.702	0,8	2,1	1,4
	h. S1/DIPLOMA IV	8.838	11.699	20.537	3,7	5,1	4,4
	i. S2/S3 (MASTER/DOKTOR)			0	0,0	0,0	0,0

Sumber: BPS Kab. Rokan Hilir

TABEL 4

**JUMLAH FASILITAS PELAYANAN KESEHATAN MENURUT KEPEMILIKAN
KABUPATEN/KOTA ROKAN HILIR
TAHUN 2022**

NO	FASILITAS KESEHATAN	PEMILIKAN/PENGELOLA							JUMLAH
		KEMENKES	PEM.PROV	PEM.KAB/KOTA	TNI/POLRI	BUMN	SWASTA	ORGANISASI KEMASYARAKATAN	
1	2	3	4	5	6	7	8	9	10
RUMAH SAKIT									
1	RUMAH SAKIT UMUM			4					4
2	RUMAH SAKIT KHUSUS			1					1
PUSKESMAS DAN JARINGANNYA									
1	PUSKESMAS RAWAT INAP			1. Pkm Rimba melintang 2. Pkm Sedinginan 3. Pkm Simpang Kanan 4. Pkm Pujud 5. Pkm Rantau Panjang Kiri 6. Pkm Bangko Jaya 7. Pkm Bangko Kanan 8. Pkm Balai Jaya 9. Pkm Bagan Batu 10. Pkm Panipahan					10
	- JUMLAH TEMPAT TIDUR			1. Pkm Rimba melintang (8 bed) 2. Pkm Simpang Kanan (8 bed) 3. Pkm Bangko Kanan (5 bed) 4. Pkm Balai Jaya (15 bed) 5. Pkm Bagan Batu (15 bed) 6. Pkm Rantau Panjang Kiri (8 bed) 7. Pkm Bangko Jaya (6 bed) 8. Pkm Panipahan (14 bed) 9. Pkm Sedinginan (9 bed) 10. Pkm Pujud (9 bed)					97
2	PUSKESMAS NON RAWAT INAP			1. Pkm Bagan Siapi api 2. Pkm Bagan Punak 3. Pkm Sinaboi 4. Pkm Pedamaram 5. Pkm Bantaian 6. Pkm Tanh Putih 7. Pkm Rantau Kopar 8. Pkm Teluk Merbau 9. Pkm Botrem 10. Pkm Tanjung Medan					10
3	PUSKESMAS KELILING			NIHIL					0
4	PUSKESMAS PEMBANTU			46 jumlah pustu					46
SARANA PELAYANAN LAIN									
1	KLINIK PRATAMA			Kabupaten Rokan Hilir	2		25		27
2	KLINIK UTAMA			.					-
3	TEMPAT PRAKTIK MANDIRI DOKTER				46				46
4	TEMPAT PRAKTIK MANDIRI DOKTER GIGI				11				11
5	TEMPAT PRAKTIK MANDIRI DOKTER SPESIALIS				3				3
6	TEMPAT PRAKTIK MANDIRI BIDAN				182				182
7	TEMPAT PRAKTIK MANDIRI PERAWAT				9				9
8	GRIYA SEHAT								-
9	PANTI SEHAT								-
10	UNIT TRANSFUSI DARAH								-
11	LABORATORIUM KESEHATAN								-
SARANA PRODUKSI DAN DISTRIBUSI KEFARMASIAN									
1	INDUSTRI FARMASI								-
2	INDUSTRI OBAT TRADISIONAL/EKSTRAK BAHAN ALAM (IOT/IEBA)								-
3	USAHA KECIL/MIKRO OBAT TRADISIONAL (UKOT/UMOT)								-
4	PRODUKSI ALAT KESEHATAN								-
5	PRODUKSI PERBEKALAN KESEHATAN RUMAH TANGGA (PKRT)								-
6	INDUSTRI KOSMETIKA								-
7	PEDAGANG BESAR FARMASI (PBF)								-
8	PENYALUR ALAT KESEHATAN (PAK)								-
9	APOTEK								-
10	TOKO OBAT								-
11	TOKO ALKES								-

Sumber: Bidang Sumber Daya Kesehatan

TABEL 5

**JUMLAH KUNJUNGAN PASIEN BARU RAWAT JALAN, RAWAT INAP, DAN KUNJUNGAN GANGGUAN JIWA DI SARANA PELAYANAN KESEHATAN
KABUPATEN/KOTA ROKAN HILIR
TAHUN 2022**

NO	SARANA PELAYANAN KESEHATAN	JUMLAH KUNJUNGAN						KUNJUNGAN GANGGUAN JIWA		
		RAWAT JALAN			RAWAT INAP			JUMLAH		
		L	P	L+P	L	P	L+P	L	P	L+P
1	2	3	4	5	6	7	8	9	10	11
JUMLAH KUNJUNGAN		146.493	140.208	284.806	3.491	2.722	6.214	1.023	516	1.539
JUMLAH PENDUDUK KAB/KOTA		0	0	0	0	0	0			
CAKUPAN KUNJUNGAN (%)		#DIV/0!	#DIV/0!	#DIV/0!	#DIV/0!	#DIV/0!	#DIV/0!			
A	Fasilitas Pelayanan Kesehatan Tingkat Pertama									
1	Puskesmas									
	1.Puskesmas Rimba Melintang	5.584	7.019	12.603	154	170	324	53	32	85
	2.Puskesmas Sinaboi	1.531	1.609	3.140	0	0	0	197	23	220
	3.Puskesmas Bagan Punak	1.125	1.070	0	0	0	0	170	80	250
	4. Puskesmas Balai Iava	2.603	2.545	5.148	345	291	636	28	40	68
	5. Puskesmas Sedinginan	12.280	13.316	25.596	143	183	326	5	2	7
	6. Puskesmas Pujud	6.229	8.462	14.691	267	321	588	86	78	164
	7. Puskesmas Bangko Iaya	3.600	3.671	7.271	146	163	309	84	44	128
	8. Puskesmas Panipahan	2.710	3.147	5.857	245	211	456	72	31	103
	9. Puskesmas Bagansiapiapi	9.736	9.437	19.173	0	0	0	575	89	664
	10.Puskesmas Bortrem	2.900	2.940	5.840	0	0	0	15	7	22
	11.Puskesmas Tanah Putih	1.530	3.084	4.614	0	0	0	98	52	150
	12.Puskesmas Bantaian	5.423	5.258	10.681	0	0	0	68	101	169
	13.Puskesma Teluk Merbau	4.957	4.427	9.384	0	0	0	75	24	99
	14.Puskesmas Pedamaran	1.220	1.310	2.530	0	0	0	0	0	0
	15.Puskesmas Simpang Kanan	15.274	15.200	30.474	659	200	859	89	16	105
	16.Puskesmas Bangko Kanan	2.300	2.418	4.718	170	199	369	21	14	35
	17.Puskesmas Rantau Kopar	2.069	2.412	4.481	180	121	301	19	13	32
	18.Puskesmas Bagan Batu	870	441	1.311	0	0	0	591	213	804
	19. Puskesmas Rantau Paniang Kiri	13.098	4.366	17.464	222	219	441	15	19	34
	20. Puskesmas Taniung Medan	1.011	2.123	3.134	121	110	231	145	116	261
2	Klinik Pratama									
	1. KLINIK BAYANGKARA	1666	974	2.640	44	12	56	0	0	0
	2. KLINIK PT IVOMAS	2719	2.719	5.438	0	0	0	0	0	0
	3. KLINIK RATU MUTIARA	1053	906	1.959	0	0	0	0	0	0
	4. KLINIK ROHIL MEDIKA	2028	1.485	3.513	0	0	0	0	0	0
	5. KLINIK DR. ATAN	7428	8.298	15.726	0	0	0	0	0	0
	6. KLINIK PT TUNGGAL MITRA	6478	2.535	9.013	0	0	0	0	0	0
	7. KLINIK SANTA MARIA	301	38	639	0	0	0	0	0	0
	8. KLINIK ASY SIYFA	7678	7.972	15.650	0	0	0	0	0	0
	9. KLINIK FATIMA	7714	9.710	17.424	47	75	123	0	0	0
	10. KLINIK ZAHRA	39	41	80	748	447	1.195	0	0	0
	11. KLINIK DR. DAULAY	13339	11.275	24.614	0	0	0	0	0	0
3	Praktik Mandiri Dokter	0	0	0	0	0	0	0	0	0
4	Praktik Mandiri Dokter Gigi	0	0	0	0	0	0	0	0	0
5	Praktik Mandiri Bidan	0	0	0	0	0	0	0	0	0
SUB JUMLAH I		146.493	140.208	284.806	3.491	2.722	6.214	1.023	516	1.539
B	Fasilitas Pelayanan Kesehatan Tingkat Lanjut									
1	Klinik Utama	0	0	0	0	0	0	0	0	0
2	RS Umum	0	0	0	0	0	0	0	0	0
3	RS Khusus	0	0	0	0	0	0	0	0	0
4	Praktik Mandiri Dokter Spesialis	0	0	0	0	0	0	0	0	0
SUB JUMLAH II		0	0	0	0	0	0	0	0	0

Sumber: Bidang Sumber Daya Kesehatan

Catatan: Puskesmas non rawat inap hanya melayani kunjungan rawat jalan

TABEL 6

**PERSENTASE RUMAH SAKIT DENGAN KEMAMPUAN PELAYANAN GAWAT DARURAT (GADAR) LEVEL I
KABUPATEN/KOTA ROKAN HILIR
TAHUN 2022**

NO	RUMAH SAKIT	JUMLAH	MEMPUNYAI KEMAMPUAN PELAYANAN GAWAT DARURAT LEVEL I	
			JUMLAH	%
<i>1</i>	<i>2</i>	<i>3</i>	<i>4</i>	<i>5</i>
1	RUMAH SAKIT UMUM	4	4	100,0
2	RUMAH SAKIT KHUSUS	1	1	100,0
KABUPATEN/KOTA		5	5	100,0

Sumber: Kasi Pelayanan Kesehatan Rujukan

TABEL 7

**ANGKA KEMATIAN PASIEN DI RUMAH SAKIT
KABUPATEN/KOTA ROKAN HILIR
TAHUN 2022**

NO	NAMA RUMAH SAKIT ^a	JUMLAH TEMPAT TIDUR	PASIEN KELUAR (HIDUP + MATI)			PASIEN KELUAR MATI			PASIEN KELUAR MATI ≥ 48 JAM DIRAWAT			Gross Death Rate			Net Death Rate		
			L	P	L + P	L	P	L + P	L	P	L + P	L	P	L + P	L	P	L + P
1	2	3	4	5	6	7	8	9	10	11	12	13	14	15	16	17	18
1	RSUD dr.RM. PRATOMO	117	3.007	4.217	7.224	108	126	234	41	57	98	35,9	29,9	32,4	13,6	13,5	13,6
2	RSU CAHAYA	54	1.228	1.983	3.211	14	45	59	0	3	3	11,4	22,7	18,4	0,0	1,5	0,9
3	RSU INDAH	74	1.074	894	1.968	15	4	19	7	13	20	14,0	4,5	9,7	6,5	14,5	10,2
4	RSU IBUNDA	56	1.214	2.131	3.345	66	41	107	6	12	18	54,4	19,2	32,0	4,9	5,6	5,4
5	RSIA ATHAYA MEDIKA	52	815	1.021	1.836	35	41	76	13	13	26	42,9	40,2	41,4	16,0	12,7	14,2
KABUPATEN/KOTA		353	7.338	10.246	17.584	238	257	495	67	98	165	32,4	25,1	28,2	9,1	9,6	9,4

Sumber: Kasi Pelayanan Rujukan

Keterangan: termasuk rumah sakit swasta

TABEL 8

**INDIKATOR KINERJA PELAYANAN DI RUMAH SAKIT
KABUPATEN/KOTA ROKAN HILIR
TAHUN 2022**

NO	NAMA RUMAH SAKIT ^a	JUMLAH TEMPAT TIDUR	PASIEN KELUAR (HIDUP + MATI)	JUMLAH HARI PERAWATAN	JUMLAH LAMA DIRAWAT	BOR (%)	BTO (KALI)	TOI (HARI)	ALOS (HARI)
<i>1</i>	<i>2</i>	<i>3</i>	<i>4</i>	<i>5</i>	<i>6</i>	<i>7</i>	<i>8</i>	<i>9</i>	<i>10</i>
1	RSUD dr.RM. PRATOMO	117	7.224	21.606	25.958	50,6	62	3	4
2	RSU CAHAYA	54	3.211	9.633	9.855	48,9	59	3	3
3	RSU INDAH	74	1.968	7.872	55.104	29,1	27	9	4
4	RSU IBUNDA	56	3.345	9.580	9.580	46,9	60	3	3
5	RSIA ATHAYA MEDIKA	52	1.836	5.071	5.071	26,7	35	8	3
KABUPATEN/KOTA		353	17.584	53.762	105.568	41,7	50	4	6

Sumber: Kasi Pelayanan Rujukan

Keterangan: termasuk rumah sakit swasta

TABEL 9

**PERSENTASE PUSKESMAS DENGAN KETERSEDIAAN OBAT ESENSIAL MENURUT PUSKESMAS DAN KECAMATAN
KABUPATEN/KOTA
TAHUN 2022**

NO	KECAMATAN	PUSKESMAS	KETERSEDIAAN OBAT ESENSIAL*
1	2	3	4
1	Bangko	Bagansiapiapi	v
2	Bangko	Bagan Punak	v
3	Sinaboi	Sinaboi	v
4	Pekaitan	Pedamaran	v
5	Batu Hampar	Bantaian	v
6	Rimba Melintang	Rimba Melintang	v
7	Tanah Putih	Sedinginan	v
8	Tanah Putih Tj Melawan	Tanah Putih	v
9	Pujud	Pujud	v
10	Tanjung Medan	Tanjung Medan	v
11	Kubu Babussalam	Rantau Panjang Kiri	v
12	Kubu	Teluk merbau	v
13	Pasir Limau Kapas	Panipahan	v
14	Bangko Pusako	Bangko Kanan	v
15	Bangko Pusako	Bangko Jaya	v
16	Balai Jaya	Balai Jaya	v
17	Bagan Sinembah	Bagan Batu	v
18	Bagan Sinembah Raya	Bortrem	v
19	Simpang Kanan	Simpang Kanan	v
20	Rantau Kopar	Rantau Kopar	v
JUMLAH PUSKESMAS YANG MEMILIKI 80% OBAT DAN VAKSIN ESENSIAL			20
JUMLAH PUSKESMAS YANG MELAPOR			20
% PUSKESMAS DENGAN KETERSEDIAAN OBAT & VAKSIN ESENSIAL			100,00%

Sumber: APBD dan APBN

Keterangan: *) beri tanda "V" jika puskesmas memiliki obat dan vaksin esensial $\geq 80\%$

*) beri tanda "X" jika puskesmas memiliki obat dan vaksin esensial $< 80\%$

*) jika puskesmas tersebut tidak melapor, **mohon dikosongkan atau tidak memberi tanda "V" maupun "X"**

TABEL 10

**PERSENTASE KETERSEDIAAN OBAT ESENSIAL
KABUPATEN/KOTA ROKAN HILIR
TAHUN 2022**

NO	NAMA OBAT	SATUAN	KETERSEDIAAN OBAT ESENSIAL*
1	2	3	4
1	Albendazol /Pirantel Pamoat	Tablet	v
2	Alopurinol	Tablet	v
3	Amlodipin/Kaptopril	Tablet	v
4	Amoksisilin 500 mg	Tablet	v
5	Amoksisilin sirup	Botol	v
6	Antasida tablet kunyah/ antasida suspensi	Tablet/Botol	v
7	Asam Askorbat (Vitamin C)	Tablet	v
8	Asiklovir	Tablet	v
9	Betametason salep	Tube	v
10	Deksametason tablet/deksametason injeksi	Tablet/Vial/Ampul	v
11	Diazepam injeksi 5 mg/ml	Ampul	v
12	Diazepam	Tablet	v
13	Dihidroartemisin+piperakuin (DHP) dan primaquin	Tablet	v
14	Difenhidramin Inj. 10 mg/ml	Ampul	v
15	Epinefrin (Adrenalin) injeksi 0,1 % (sebagai HCl)	Ampul	v
16	Fitomenadion (Vitamin K) injeksi	Ampul	v
17	Furosemid 40 mg/Hidroklorotiazid (HCT)	Tablet	v
18	Garam Oralit serbuk	Kantong	v
19	Glibenklamid/Metformin	Tablet	v
20	Hidrokortison krim/salep	Tube	v
21	Kotrimoksazol (dewasa) kombinasi tablet/Kotrimoksazol suspen	Tablet/Botol	v
22	Lidokain inj	Vial	v
23	Magnesium Sulfat injeksi	Vial	v
24	Metilergometrin Maleat injeksi 0,200 mg-1 ml	Ampul	v
25	Natrium Diklofenak	Tablet	v
26	OAT FDC Kat 1	Paket	v
27	Oksitosin injeksi	Ampul	v
28	Parasetamol sirup 120 mg / 5 ml	Botol	v
29	Parasetamol 500 mg	Tablet	v
30	Prednison 5 mg	Tablet	v
31	Ranitidin 150 mg	Tablet	v
32	Retinol 100.000/200.000 IU	Kapsul	v
33	Salbutamol	Tablet	v
34	Salep Mata/Tetes Mata Antibiotik	Tube	v
35	Simvastatin	Tablet	v
36	Siprofloksasin	Tablet	v
37	Tablet Tambah Darah	Tablet	v
38	Triheksifenidil	Tablet	v
39	Vitamin B6 (Piridoksin)	Tablet	v
40	Zinc 20 mg	Tablet	x
JUMLAH ITEM OBAT INDIKATOR YANG TERSEDIA DI KABUPATEN/KOTA			39
% KETERSEDIAAN OBAT ESENSIAL			97,50%

Sumber: APBN dan APBD

Keterangan: *) beri tanda "v" jika kabupaten/kota memiliki obat esensial

*) beri tanda "X" jika kabupaten/kota tidak memiliki obat esensial

TABEL 11

**PERSENTASE PUSKESMAS DENGAN KETERSEDIAAN VAKSIN IMUNISASI DASAR LENGKAP (IDL) MENURUT KECAMATAN DAN PUSKESMAS
KABUPATEN/KOTA ROKAN HILIR
TAHUN 2022**

NO	KECAMATAN	PUSKESMAS	KETERSEDIAAN VAKSIN IDL*
1	2	3	4
1	Bangko	Bagansiapiapi	v
2	Bangko	Bagan Punak	v
3	Sinaboi	Sinaboi	v
4	Pekaitan	Pedamaran	v
5	Batu Hampar	Bantaian	v
6	Rimba Melintang	Rimba Melintang	v
7	Tanah Putih	Sedinginan	v
8	Tanah Putih Tj Melawan	Tanah Putih	v
9	Pujud	Pujud	v
10	Tanjung Medan	Tanjung Medan	v
11	Kubu Babussalam	Rantau Panjang Kiri	v
12	Kubu	Teluk merbau	v
13	Pasir Limau Kapas	Panipahan	v
14	Bangko Pusako	Bangko Kanan	v
15	Bangko Pusako	Bangko Jaya	v
16	Balai Jaya	Balai Jaya	v
17	Bagan Sinembah	Bagan Batu	v
18	Bagan Sinembah Raya	Bortrem	v
19	Simpang Kanan	Simpang Kanan	v
20	Rantau Kopar	Rantau Kopar	v
JUMLAH PUSKESMAS YANG MEMILIKI 100% VAKSIN IDL			20
JUMLAH PUSKESMAS YANG MELAPOR			20
% PUSKESMAS DENGAN KETERSEDIAAN VAKSIN IDL			100,00%

Sumber: Kasi Surveilans dan Imunisasi

Keterangan: *) beri tanda "V" jika Puskesmas memiliki 100% vaksin IDL

*) beri tanda "X" jika Puskesmas memiliki <100% vaksin IDL

*) jika Puskesmas tersebut tidak melapor, **mohon dikosongkan atau tidak memberi tanda "V" maupun "X"**

TABEL 12

**JUMLAH POSYANDU DAN POSBINDU PTM MENURUT KECAMATAN DAN PUSKESMAS
KABUPATEN/KOTA ROKAN HILIR
TAHUN 2022**

NO	KECAMATAN	PUSKESMAS	STRATA POSYANDU									POSYANDU AKTIF*		JUMLAH POSBINDU PTM**	
			PRATAMA		MADYA		PURNAMA		MANDIRI		JUMLAH	JUMLAH	%		
			JUMLAH	%	JUMLAH	%	JUMLAH	%	JUMLAH	%					
1	2	3	4	5	6	7	8	9	10	11	12	13	14	15	
1	Teluk Merbau	Kubu	12	60,0	8	40,0	0	0,0	0	0,0	20	0	0,0	10	
2	Bortrem	Bagan Sinembah Raya	4	20,0	11	55,0	4	20,0	1	5,0	20	5	25,0	10	
3	Bagan Siapiapi	Bangko	18	46,2	17	43,6	2	5,1	0	0,0	39	2	5,1	29	
4	Bagan Punak		5	22,7	14	63,6	3	13,6	0	0,0	22	3	13,6	7	
5	Sinaboi	Sinaboi	0	0,0	11	78,6	3	21,4	0	0,0	14	3	21,4	4	
6	Rimba Melintang	Rimba Melintang	2	5,4	16	43,2	17	45,9	2	5,4	37	19	51,4	13	
7	Bangko Kanan	Bangko Pusako	0	0,0	18	90,0	2	10,0	0	0,0	20	2	10,0	8	
8	Bangko Jaya		9	19,6	18	39,1	19	41,3	0	0,0	46	19	41,3	9	
9	Balai Jaya	Balai Jaya	0	0,0	32	64,0	16	32,0	2	4,0	50	18	36,0	8	
10	Bagan Batu	Bagan Sinembah	3	9,4	25	78,1	3	9,4	1	3,1	32	4	12,5	14	
11	Rantau Kopar	Rantau Kopar	1	20,0	3	60,0	1	20,0	0	0,0	5	1	20,0	4	
12	Pujud	Pujud	15	34,9	14	32,6	14	32,6	0	0,0	43	14	32,6	18	
13	Tanjung Medan	Tanjung Medan	25	52,1	23	47,9	0	0,0	0	0,0	48	0	0,0	14	
14	Tanah Putih Tjg Melawan	Tanah Putih	0	0,0	6	50,0	4	33,3	2	16,7	12	6	50,0	9	
15	Rantau Panjang Kiri	Kubu Babussalam	7	41,2	8	47,1	2	11,8	0	0,0	17	2	11,8	7	
16	Pedamaran	Pekaitan	9	39,1	9	39,1	4	17,4	1	4,3	23	5	21,7	9	
17	Bantaian	Batu Hampar	1	14,3	4	57,1	2	28,6	0	0,0	7	2	28,6	5	
18	Panipahan	Pasir Limau Kapas	41	100,0	0	0,0	0	0,0	0	0,0	41	0	0,0	15	
19	Simpang Kanan	Simpang kanan	0	0,0	10	45,5	12	54,5	0	0,0	22	12	54,5	9	
20	Sedinginan	Tanah Putih	5	9,6	35	67,3	11	21,2	1	1,9	52	12	23,1	31	
JUMLAH (KAB/KOTA)			157	27,5	282	49,5	119	20,9	10	1,8	570	129	22,6	233	
RASIO POSYANDU PER 100 BALITA												1,0			

Sumber: Data Komdat Puskesmas

TABEL 13

**JUMLAH TENAGA MEDIS DI FASILITAS KESEHATAN
KABUPATEN/KOTA ROKAN HILIR
TAHUN 2022**

NO	UNIT KERJA	DR SPESIALIS			DOKTER			TOTAL			DOKTER GIGI			DOKTER GIGI SPESIALIS			TOTAL		
		L	P	L+P	L	P	L+P	L	P	L+P	L	P	L+P	L	P	L+P	L	P	L+P
1	2	3	4	5	6	7	8	9	10	11	12	13	14	15	16	17	18	19	20
	BAGANSIAPIAPI	0	0	0	3	11	14	3	11	14	0	2	2	0	0	0	0	2	2
	BORTREM	0	0	0	6	13	19	6	13	19	0	1	1	0	0	0	0	1	1
	TANJUNG MEDAN	0	0	0	1	5	6	1	5	6	0	0	0	0	0	0	0	0	0
	SEDINGINAN	0	0	0	3	7	10	3	7	10	0	1	1	0	0	0	0	1	1
	PUJUD	0	0	0	2	4	6	2	4	6	0	1	1	0	0	0	0	1	1
	TANAH PUTIH	0	0	0	1	3	4	1	3	4	0	2	2	0	0	0	0	2	2
	RANTAU KOPAR	0	0	0	1	4	5	1	4	5	0	1	1	0	0	0	0	1	1
	BAGAN BATU	0	0	0	3	16	19	3	16	19	0	2	2	0	0	0	0	2	2
	BALAI JAYA	0	0	0	3	6	9	3	6	9	1	0	1	0	0	0	1	0	1
	SIMPANG KANAN	0	0	0	5	4	9	5	4	9	0	2	2	0	0	0	0	2	2
	RANTAU PANJANG KIRI	0	0	0	4	2	6	4	2	6	0	3	3	0	0	0	0	3	3
	PANIPAHAN	0	0	0	3	5	8	3	5	8	1	0	1	0	0	0	1	0	1
	BAGAN PUNAK	0	0	0	2	7	9	2	7	9	1	1	2	0	0	0	1	1	2
	SINABOI	0	0	0	4	2	6	4	2	6	0	0	0	0	0	0	0	0	0
	BANTAIAAN	0	0	0	1	1	2	1	1	2	0	0	0	0	0	0	0	0	0
	PEDAMARAN	0	0	0	1	2	3	1	2	3	0	0	0	0	0	0	0	0	0
	RIMBA MELINTANG	0	0	0	2	3	5	2	3	5	0	1	1	0	0	0	0	1	1
	BANGKO JAYA	0	0	0	3	6	9	3	6	9	1	1	2	0	0	0	1	1	2
	BANGKO KANAN	0	0	0	1	1	2	1	1	2	0	1	1	0	0	0	0	1	1
	TELUK MERBAU	0	0	0	2	5	7	2	5	7	0	1	1	0	0	0	0	1	1
	TOTAL	0	0	0	51	107	158	51	107	158	4	20	24	0	0	0	4	20	24
1	RUMAH SAKIT	44	11	55	15	23	38	59	34	93	0	5	5	0	0	0	0	5	5
	SARANA PELAYANAN KESEHATAN LAIN																		
	JUMLAH (KAB/KOTA) ^a			55			196			251			29			0			29
	RASIO TERHADAP 100.000 PENDUDUK			8,4			29,8			38,1			4,4			0,0			4,4

Sumber: Bidang Sumber Daya Kesehatan

TABEL 14

**JUMLAH TENAGA TENAGA KEPERAWATAN DAN TENAGA KEBIDANAN DI FASILITAS KESEHATAN
KABUPATEN/KOTA ROKAN HILIR
TAHUN 2022**

NO	UNIT KERJA	TENAGA KEPERAWATAN			TENAGA KEBIDANAN
		L	P	L+P	
1	2	3	4	5	6
1	BAGANSIAPIPI	10	53	63	57
2	BORTREM	11	18	29	53
3	TANJUNG MEDAN	6	13	19	45
4	SEDINGINAN	9	45	54	100
5	PUJUD	6	22	28	57
6	TANAH PUTIH	6	19	25	25
7	RANTAU KOPAR	1	10	11	24
8	BAGAN BATU	10	37	47	90
9	BALAI JAYA	12	9	21	45
10	SIMPANG KANAN	6	31	37	33
11	RANTAU PANJANG KIRI	24	36	60	69
12	PANIPAHAN	22	42	64	61
13	BAGAN PUNAK	8	43	51	69
14	SINABOI	9	14	23	25
15	BANTAIAN	6	11	17	20
16	PEDAMARAN	8	6	14	22
17	RIMBA MELINTANG	10	21	31	53
18	BANGKO JAYA	15	25	40	37
19	BANGKO KANAN	9	17	26	32
20	TELUK MERBAU	8	18	26	37
	TOTAL	196	490	686	954
1	RUMAH SAKIT	82	123	205	116
SARANA PELAYANAN KESEHATAN LAIN					
JUMLAH (KAB/KOTA)		278	613	891	1.070
RASIO TERHADAP 100.000 PENDUDUK				135,3	162,5

Sumber: Bidang Sumber Daya Kesehatan

TABEL 15

**JUMLAH TENAGA KESEHATAN MASYARAKAT, KESEHATAN LINGKUNGAN, DAN GIZI DI FASILITAS
KABUPATEN/KOTA ROKAN HILIR
TAHUN 2022**

NO	UNIT KERJA	TENAGA KESEHATAN MASYARAKAT			TENAGA KESEHATAN LINGKUNGAN		
		L	P	L+P	L	P	L+P
1	2	3	4	5	6	7	8
1	BAGANSIAPAPI	1	3	4	0	0	0
2	BORTREM	0	1	1	0	2	2
3	TANJUNG MEDAN	0	1	1	1	0	1
4	SEDINGINAN	0	7	7	3	0	3
5	PUJUD	0	2	2	1	0	1
6	TANAH PUTIH	0	4	4	0	1	1
7	RANTAU KOPAR	0	3	3	1	0	1
8	BAGAN BATU	0	3	3	3	0	3
9	BALAI JAYA	0	2	2	1	0	1
10	SIMPANG KANAN	0	7	7	1	1	2
11	RANTAU PANJANG KIRI	3	2	5	0	1	1
12	PANIPAHAN	2	1	3	1	1	2
13	BAGAN PUNAK	1	5	6	0	0	0
14	SINABOI	0	2	2	0	0	0
15	BANTAIAN	0	3	3	1	0	1
16	PEDAMARAN	0	3	3	0	0	0
17	RIMBA MELINTANG	1	3	4	0	1	1
18	BANGKO JAYA	0	4	4	1	2	3
19	BANGKO KANAN	3	2	5	1	0	1
20	TELUK MERBAU	0	6	6	0	1	1
	TOTAL	11	64	75	15	10	25
1	RUMAH SAKIT	9	13	22	0	0	0
	SARANA PELAYANAN KESEHATAN LAIN						
	JUMLAH (KAB/KOTA)			97			25
	RASIO TERHADAP 100.000 PENDUDUK			14,7			3,8

Sumber: Bidang Sumber Daya Kesehatan

TABEL 16

**JUMLAH TENAGA TEKNIK BIOMEDIKA, KETERAPIAN FISIK, DAN KETEKNISIAN MEDIK DI FASILITAS KESEHATAN
KABUPATEN/KOTA ROKAN HILIR
TAHUN 2022**

NO	UNIT KERJA	AHLI TEKNOLOGI LABORATORIUM MEDIK			TENAGA TEKNIK BIOMEDIKA LAINNYA			KETERAPIAN FISIK			KETEKNISIAN MEDIK		
		L	P	L + P	L	P	L + P	L	P	L + P	L	P	L + P
1	2	3	4	5	6	7	8	9	10	11	12	13	14
1	BAGANSIAPIPI	1	2	3	0	0	0	0	3	3	1	0	1
2	BORTREM	0	3	3	0	0	0	0	1	1	0	0	0
3	TANJUNG MEDAN	0	1	1	0	0	0	0	1	1	0	1	1
4	SEDINGINAN	1	3	4	0	0	0	0	3	3	0	3	3
5	PUJUD	0	1	1	0	0	0	0	1	1	0	1	1
6	TANAH PUTIH	0	1	1	0	0	0	0	0	0	0	1	1
7	RANTAU KOPAR	0	1	1	0	0	0	0	0	0	0	1	1
8	BAGAN BATU	0	1	1	0	1	1	0	1	1	0	2	2
9	BALAI JAYA	0	3	3	0	0	0	0	0	0	0	0	0
10	SIMPANG KANAN	0	1	1	0	0	0	0	1	1	0	0	0
11	RANTAU PANJANG KIRI	0	4	4	0	1	1	0	1	1	0	3	3
12	PANIPAHAN	1	5	6	0	0	0	1	1	2	1	1	2
13	BAGAN PUNAK	2	0	2	0	0	0	1	1	2	0	2	2
14	SINABOI	0	0	0	0	0	0	0	1	1	0	0	0
15	BANTAIAN	0	1	1	0	0	0	0	0	0	0	1	1
16	PEDAMARAN	0	0	0	0	0	0	0	0	0	0	0	0
17	RIMBA MELINTANG	0	1	1	1	0	1	0	2	2	0	1	1
18	BANGKO JAYA	1	1	2	0	0	0	0	2	2	0	0	0
19	BANGKO KANAN	0	1	1	0	0	0	0	1	1	0	1	1
20	TELUK MERBAU	0	2	2	0	0	0	0	1	1	0	0	0
	TOTAL	6	32	38	1	2	3	2	21	23	2	18	20
1	RUMAH SAKIT	2	15	17	6	5	11	2	2	4	11	10	21
SARANA PELAYANAN KESEHATAN LAIN													
JUMLAH (KAB/KOTA)				55			14			27			41
RASIO TERHADAP 100.000 PENDUDUK				8,4			2,1			4,1			6,2

Sumber: Bidang Sumber Daya Kesehatan

Keterangan : - Tenaga kesehatan termasuk yang memiliki ijazah pasca sarjana dan doktor

TABEL 17

**JUMLAH TENAGA KEFARMASIAN DI FASILITAS KESEHATAN
KABUPATEN/KOTA ROKAN HILIR
TAHUN 2022**

NO	UNIT KERJA	TENAGA KEFARMASIAN								
		TENAGA TEKNIS KEFARMASIAN			APOTEKER			TOTAL		
		L	P	L + P	L	P	L + P	L	P	L + P
1	2	3	4	5	6	7	8	9	10	11
1	BAGANSIPIAPI	0	5	5	0	0	0	0	5	5
2	BORTREM	0	4	4	0	2	2	0	6	6
3	TANJUNG MEDAN	0	1	1	1	0	1	1	1	2
4	SEDINGINAN	0	6	6	0	6	6	0	12	12
5	PUJUD	0	3	3	0	2	2	0	5	5
6	TANAH PUTIH	0	1	1	0	0	0	0	1	1
7	RANTAU KOPAR	0	1	1	0	2	2	0	3	3
8	BAGAN BATU	0	6	6	0	2	2	0	8	8
9	BALAI JAYA	0	2	2	0	1	1	0	3	3
10	SIMPANG KANAN	0	1	1	0	2	2	0	3	3
11	RANTAU PANJANG KIRI	0	4	4	0	1	1	0	5	5
12	PANIPAHAN	1	5	6	0	0	0	1	5	6
13	BAGAN PUNAK	1	3	4	0	0	0	1	3	4
14	SINABOI	0	1	1	0	0	0	0	1	1
15	BANTAIAN	0	4	4	0	1	1	0	5	5
16	PEDAMARAN	0	1	1	0	1	1	0	2	2
17	RIMBA MELINTANG	2	3	5	0	0	0	2	3	5
18	BANGKO JAYA	0	3	3	0	0	0	0	3	3
19	BANGKO KANAN	0	3	3	0	1	1	0	4	4
20	TELUK MERBAU	0	0	0	0	1	1	0	1	1
	TOTAL	4	57	61	1	22	23	5	79	84
1	RUMAH SAKIT	2	15	17	2	17	19	4	32	36
	SARANA PELAYANAN KESEHATAN LAIN									
	JUMLAH (KAB/KOTA)			78			42			120
	RASIO TERHADAP 100.000 PENDUDUK			11,8			6,4			18,2

Sumber: Bidang Sumber Daya Kesehatan

Keterangan : - Tenaga kesehatan termasuk yang memiliki ijazah pasca sarjana dan doktor

a. Pada penghitungan jumlah dan rasio di tingkat kabupaten/kota, nakes yang bertugas di lebih dari satu tempat hanya dihitung satu kali

TABEL 18

**JUMLAH TENAGA PENUNJANG/PENDUKUNG KESEHATAN DI FASILITAS KESEHATAN
KABUPATEN/KOTA ROKAN HILIR
TAHUN 2022**

NO	UNIT KERJA	TENAGA PENUNJANG/PENDUKUNG KESEHATAN									TOTAL		
		PEJABAT STRUKTURAL			TENAGA PENDIDIK			TENAGA DUKUNGAN MANAJEMEN					
		L	P	L+P	L	P	L+P	L	P	L+P	L	P	L+P
1	2	3	4	5	6	7	8	9	10	11	12	13	14
1	Bagansiapiapi	0	0	0	0	0	0	9	3	12	9	3	12
2	Bagan Punak	0	0	0	0	0	0	7	3	10	7	3	10
3	Sinaboi	0	0	0	0	0	0	0	2	2	0	2	2
4	Pedamaran	0	0	0	0	0	0	1	0	1	1	0	1
5	Bantaian	0	0	0	0	0	0	0	1	1	0	1	1
6	Rimba Melintang	0	0	0	0	0	0	3	3	6	3	3	6
7	Sedinginan	0	0	0	0	0	0	2	4	6	2	4	6
8	Tanah Putih	0	0	0	0	0	0	1	1	2	1	1	2
9	Pujud	0	0	0	0	0	0	1	2	3	1	2	3
10	Tanjung Medan	0	0	0	0	0	0	1	3	4	1	3	4
11	Rantau Panjang Kiri	0	0	0	0	0	0	2	1	3	2	1	3
12	Teluk merbau	0	0	0	0	0	0	1	3	4	1	3	4
13	Panipahan	0	0	0	0	0	0	1	0	1	1	0	1
14	Bangko Kanan	0	0	0	0	0	0	2	3	5	2	3	5
15	Bangko Jaya	0	0	0	0	0	0	1	4	5	1	4	5
16	Balai Jaya	0	0	0	0	0	0	2	6	8	2	6	8
17	Bagan Batu	0	0	0	0	0	0	1	3	4	1	3	4
18	Bortrem	0	0	0	0	0	0	0	1	1	0	1	1
19	Simpang Kanan	0	0	0	0	0	0	1	2	3	1	2	3
20	Rantau Kopar	0	1	1	0	0	0	1	2	3	1	3	4
1	RSU RM. Pratomo	4	7	11	0	0	0	74	69	143	78	76	154
2	RS Cahaya	1	0	1	0	0	0	14	15	29	15	15	30
3	RS Athaya Medika	0	0	0	0	0	0	17	15	32	17	15	32
4	RS Indah	0	0	0	0	0	0	25	14	39	25	14	39
5	RS Ibunda	0	0	0	0	0	0	11	14	25	11	14	25
SARANA PELAYANAN KESEHATAN LAIN		0	0	0	0	0	0	0	0	0	0	0	0
INSTITUSI DIKNAKES/DIKLAT		0	0	0	0	0	0	0	0	0	0	0	0
DINAS KESEHATAN KAB/KOTA		6	10	16	0	0	0	43	45	88	49	55	104
JUMLAH (KAB/KOTA)		11	18	29	0	0	0	221	219	440	232	237	469

Sumber: SDM Desember 2022

TABEL 19

**CAKUPAN JAMINAN KESEHATAN PENDUDUK MENURUT JENIS KEPESERTAAN
KABUPATEN/KOTA ROKAN HILIR
TAHUN 2022**

NO	JENIS KEPESERTAAN	PESERTA JAMINAN KESEHATAN	
		JUMLAH	%
1	2	3	4
PENERIMA BANTUAN IURAN (PBI)			
1	PBI APBN	224.966	35,39
2	PBI APBD	51.908	7,96
SUB JUMLAH PBI		281.874	43,38
NON PBI			
1	Pekerja Penerima Upah (PPU)	108.319	16,67
2	Pekerja Bukan Penerima Upah (PBPU)/mandiri	60.144	9,27
3	Bukan Pekerja (BP)	4.277	0,65
SUB JUMLAH NON PBI		172.740	26,58
JUMLAH (KAB/KOTA)		454.614	69,97

Sumber: Kasi Jaminan dan Pembiayaan Kesehatan

TABEL 20

**ALOKASI ANGGARAN KESEHATAN
KABUPATEN/KOTA ROKAN HILIR
TAHUN 2022**

No.	SUMBER BIAYA	Rokan Hilir	
		Dinas Kesehatan	RSUD. DR. RM.Pratomo
A.	Total APBD Kabupaten/kota (diluar belanja pegawai)		
B	Anggaran Kesehatan bersumber APBD Kab/Kota (diluar belanja Pegawai)	Rp 55.049.861.005	Rp 15.438.042.275
C	Dana Alokasi Khusus (DAK)	Rp 27.952.191.000	Rp -
	- DAK fisik	Rp 10.000.035.000	Rp -
	1. Reguler	Rp 10.000.035.000	
	2. Penugasan	Rp -	
	3. Afirmasi	Rp -	
	- DAK non fisik	Rp 17.952.156.000	Rp -
	1. BOK	Rp 16.182.271.000	
	2. Akreditasi	Rp -	
	3. Jampersal	Rp 611.279.000	
	4. BOK Stunting	Rp 751.730.000	
	5. BPOM	Rp 406.876.000	
D	APBN :	Rp -	Rp -
	a. Dana Dekonsentrasi	Rp -	
	b. Anggaran Kapitasi dan Non Kapitasi	Rp -	
E	PINJAMAN/HIBAH LUAR NEGERI (PHLN)	Rp -	Rp -
	(sebutkan project dan sumber dananya)		
F	SUMBER PEMERINTAH LAIN* (BLUD)	Rp 26.120.500.000	Rp 28.815.575.000
	TOTAL ANGGARAN KESEHATAN	Rp 109.122.552.005	Rp 44.253.617.275

Sumber: Subbag Perencanaan & Anggaran (Dinas Kesehatan/ RSUD dr. H.M.Pratomo)

TABEL 21

**JUMLAH KELAHIRAN MENURUT JENIS KELAMIN, KECAMATAN, DAN PUSKESMAS
KABUPATEN/KOTA ROKAN HILIR
TAHUN 2022**

NO	KECAMATAN	NAMA PUSKESMAS	JUMLAH KELAHIRAN								
			LAKI-LAKI			PEREMPUAN			LAKI-LAKI + PEREMPUAN		
			HIDUP	MATI	HIDUP + MATI	HIDUP	MATI	HIDUP + MATI	HIDUP	MATI	HIDUP + MATI
1	2	3	4	5	6	7	8	9	10	11	12
1	Bangko	Bagansiapiapi	509	0	509	604	0	1.106	1.113	0	1.113
2	Bangko	Bagan Punak	228	0	228	229	1	455	457	1	458
3	Pedamaran	Pedamaran	158	0	158	148	0	304	306	0	306
4	Sinaboi	Sinaboi	225	0	225	229	4	451	454	4	458
5	Bantaian	Bantaian	121	3	124	116	0	235	237	3	240
6	Rimba Melintang	Rimba Melintang	350	3	353	358	2	691	708	5	713
7	Sedinginan	Sedinginan	742	3	745	673	3	1.403	1.415	6	1.421
8	Tanah Putih	Tanah Putih	164	0	164	205	1	364	369	1	370
9	Rantau Kopar	Rantau Kopar	56	0	56	59	0	113	115	0	115
10	Bangko Pusako	Bangko Jaya	427	0	427	445	0	881	872	0	872
11	Bangko Pusako	Bangko Kanan	316	1	317	295	0	593	611	1	612
12	Bagan Sinembah	Bagan Batu	662	1	663	725	0	1.300	1.387	1	1.388
13	Balai Jaya	Balai Jaya	605	1	606	548	0	1.150	1.153	1	1.154
14	Kubu Babusalam	Rantau Panjang Kiri	270	0	270	276	0	553	546	0	546
15	Panipahan	Panipahan	441	1	442	415	3	853	856	4	860
16	Pujud	Pujud	396	0	396	369	0	758	765	0	765
17	Simpang Kanan	Simpang Kanan	316	0	316	343	1	646	659	1	660
18	Bagan Sinembah Raya	Burtrem	262	1	263	195	0	455	457	1	458
19	Kubu	Teluk merbau	322	0	322	321	0	640	643	0	643
20	Tanjung Medan	Tanjung Medan	412	0	412	414	0	826	826	0	826
JUMLAH (KAB/KOTA)			6.982	14	6.996	6.967	15	13.777	13.949	29	13.978
ANGKA LAHIR MATI PER 1.000 KELAHIRAN (DILAPORKAN)				2,0			1,1			2,1	

Sumber: Kasi Kesehatan Keluarga dan Gizi

Keterangan : Angka Lahir Mati (dilaporkan) tersebut di atas belum tentu menggambarkan Angka Lahir Mati yang sebenarnya di populasi

TABEL 22

**JUMLAH KEMATIAN IBU MENURUT KECAMATAN DAN PUSKESMAS
KABUPATEN/KOTA ROKAN HILIR
TAHUN 2022**

NO	KECAMATAN	PUSKESMAS	JUMLAH LAHIR HIDUP	KEMATIAN IBU			
				JUMLAH KEMATIAN IBU HAMIL	JUMLAH KEMATIAN IBU BERSALIN	JUMLAH KEMATIAN IBU NIFAS	JUMLAH KEMATIAN IBU
1	2	3	4	5	6	7	8
1	Bangko	Bagansiapiapi	1.113	0	0	0	0
2	Bangko	Bagan Punak	457	0	1	0	1
3	Pedamaran	Pedamaran	306	0	1	0	1
4	Sinaboi	Sinaboi	454	1	0	0	1
5	Bantaian	Bantaian	237	0	0	0	0
6	Rimba Melintang	Rimba Melintang	708	0	0	0	0
7	Sedinginan	Sedinginan	1.415	0	0	0	0
8	Tanah Putih	Tanah Putih	369	0	1	0	1
9	Rantau Kopar	Rantau Kopar	115	0	0	0	0
10	Bangko Pusako	Bangko Jaya	872	0	0	0	0
11	Bangko Pusako	Bangko Kanan	611	0	0	0	0
12	Bagan Sinembah	Bagan Batu	1.387	0	0	0	0
13	Balai Jaya	Balai Jaya	1.153	1	0	0	1
14	Kubu Babusalam	Rantau Panjang Kiri	546	0	0	0	0
15	Panipahan	Panipahan	856	2	2	0	4
16	Pujud	Pujud	765	0	0	0	0
17	Simpang Kanan	Simpang Kanan	659	0	1	0	1
18	Bagan Sinembah Raya	Burtrem	457	0	0	0	0
19	Kubu	Teluk merbau	643	0	1	0	1
20	Tanjung Medan	Tanjung Medan	826	0	0	0	0
JUMLAH (KAB/KOTA)			13.949	4	7	0	11
ANGKA KEMATIAN IBU (DILAPORKAN)							78,86

Sumber: Kasi Kesehatan Keluarga dan Gizi

Keterangan:

- Jumlah kematian ibu = jumlah kematian ibu hamil + jumlah kematian ibu bersalin + jumlah kematian ibu nifas
- Angka Kematian Ibu (dilaporkan) tersebut di atas belum bisa menggambarkan AKI yang sebenarnya di populasi

TABEL 23

**JUMLAH KEMATIAN IBU MENURUT PENYEBAB, KECAMATAN, DAN PUSKESMAS
KABUPATEN/KOTA ROKAN HILIR
TAHUN 2022**

NO	KECAMATAN	PUSKESMAS	PENYEBAB KEMATIAN IBU									JUMLAH KEMATIAN IBU
			PERDARAHAN	GANGGUAN HIPERTENSI	INFEKSI	KELAINAN JANTUNG DAN PEMBULUH DARAH*	GANGGUAN AUTOIMUN**	GANGGUAN CEREBROVASKULAR***	COVID-19	KOMPLIKASI PASCA KEGUGURAN (ABORTUS)	LAIN-LAIN	
1	2	3	4	5	6	7	8	9	10	11	12	13
1	Bangko	Bagansiapiapi	0	0	0	0	0	0	0	0	0	0
2	Bangko	Bagan Punak	1	0	0	0	0	0	0	0	0	1
3	Pedamaran	Pedamaran	0	1	0	0	0	0	0	0	0	1
4	Sinaboi	Sinaboi	0	1	0	0	0	0	0	0	0	1
5	Bantaian	Bantaian	0	0	0	0	0	0	0	0	0	0
6	Rimba Melintang	Rimba Melintang	0	0	0	0	0	0	0	0	0	0
7	Sedinginan	Sedinginan	0	0	0	0	0	0	0	0	0	0
8	Tanah Putih	Tanah Putih	0	0	1	0	0	0	0	0	0	1
9	Rantau Kopar	Rantau Kopar	0	0	0	0	0	0	0	0	0	0
10	Bangko Pusako	Bangko Jaya	0	0	0	0	0	0	0	0	0	0
11	Bangko Pusako	Bangko Kanan	0	0	0	0	0	0	0	0	0	0
12	Bagan Sinembah	Bagan Batu	0	0	0	0	0	0	0	0	0	0
13	Balai Jaya	Balai Jaya	0	1	0	0	0	0	0	0	0	1
14	Kubu Babusalam	Rantau Panjang Kiri	0	0	0	0	0	0	0	0	0	0
15	Panipahan	Panipahan	0	1	0	0	0	0	0	0	3	4
16	Pujud	Pujud	0	0	0	0	0	0	0	0	0	0
17	Simpang Kanan	Simpang Kanan	1	0	0	0	0	0	0	0	0	1
18	Bagan Sinembah Raya	Burtrem	0	0	0	0	0	0	0	0	0	0
19	Kubu	Teluk merbau	1	0	0	0	0	0	0	0	0	1
20	Tanjung Medan	Tanjung Medan	0	0	0	0	0	0	0	0	0	0
JUMLAH (KAB/KOTA)			3	4	1	0	0	0	0	0	3	11

Sumber: Kasi Kesehatan Keluarga dan Gizi

* penyakit jantung kongenital, PPCM (Peripartum cardiomyopathy), aneurisma aorta, dll

** SLE (Systemic lupus erthematosus), dll

*** stroke, aneurisma otak, dll

TABEL 24

**CAKUPAN PELAYANAN KESEHATAN PADA IBU HAMIL, IBU BERSALIN, DAN IBU NIFAS MENURUT KECAMATAN DAN PUSKESMAS
KABUPATEN/KOTA ROKAN HILIR
TAHUN 2022**

NO	KECAMATAN	PUSKESMAS	IBU HAMIL							IBU BERSALIN/NIFAS								
			JUMLAH	K1		K4		K6		JUMLAH	PERSALINAN DI FASYANKES		KF1		KF LENGKAP		IBU NIFAS MENDAPAT VIT A	
				JUMLAH	%	JUMLAH	%	JUMLAH	%		JUMLAH	%	JUMLAH	%	JUMLAH	%	JUMLAH	%
1	2	3	4	5	6	7	8	9	10	11	12	13	14	15	16	17	18	19
1	Bangko	Bagansiapiapi	1477	1247	84,4	1.122	76,0	1183	80,1	1109	1109	100,0	1109	100,0	982	88,5	1109	100,0
2	Bangko	Bagan Punak	580	543	93,6	515	88,8	517	89,1	455	454	99,8	454	99,8	380	83,5	456	100,2
3	Pedamaran	Pedamaran	416	376	90,4	357	85,8	338	81,3	304	286	94,1	286	94,1	253	83,2	305	100,3
4	Sinaboi	Sinaboi	504	476	94,4	476	94,4	474	94,0	454	452	99,6	452	99,6	387	85,2	454	100,0
5	Bantaian	Bantaian	253	251	99,2	238	94,1	216	85,4	237	237	100,0	237	100,0	189	79,7	237	100,0
6	Rimba Melintang	Rimba Melintang	986	837	84,9	753	76,4	722	73,2	697	697	100,0	697	100,0	561	80,5	697	100,0
7	Sedinginan	Sedinginan	1821	1470	80,7	1.397	76,7	1323	72,7	1414	1410	99,7	1410	99,7	1258	89,0	1407	99,5
8	Tanah Putih	Tanah Putih	386	379	98,2	368	95,3	362	93,8	366	366	100,0	366	100,0	306	83,6	366	100,0
9	Rantau Kopar	Rantau Kopar	173	129	74,6	123	71,1	104	60,1	113	113	100,0	113	100,0	64	56,6	113	100,0
10	Bangko Pusako	Bangko Jaya	963	896	93,0	842	87,4	836	86,8	881	881	100,0	881	100,0	814	92,4	883	100,2
11	Bangko Pusako	Bangko Kanan	655	783	119,5	736	112,4	663	101,2	613	610	99,5	610	99,5	538	87,8	613	100,0
12	Bagan Sinembah	Bagan Batu	1811	1582	87,4	1.502	82,9	1435	79,2	1308	1305	99,8	1305	99,8	1206	92,2	1302	99,5
13	Balai Jaya	Balai Jaya	1363	1295	95,0	1.256	92,1	1225	89,9	1153	933	80,9	933	80,9	1023	88,7	1153	100,0
14	Kubu Babusalam	Rantau Panjang Kiri	629	595	94,6	565	89,8	535	85,1	556	556	100,0	556	100,0	471	84,7	556	100,0
15	Panipahan	Panipahan	967	1004	103,8	973	100,6	960	99,3	856	856	100,0	856	100,0	802	93,7	856	100,0
16	Pujud	Pujud	882	850	96,4	833	94,4	829	94,0	756	756	100,0	756	100,0	716	94,7	757	100,1
17	Simpang Kanan	Simpang Kanan	631	754	119,5	731	115,8	713	113,0	639	635	99,4	635	99,4	593	92,8	648	101,4
18	Bagan Sinembah Raya	Burtrem	532	496	93,2	481	90,4	427	80,3	457	457	100,0	457	100,0	375	82,1	457	100,0
19	Kubu	Teluk merbau	693	526	75,9	515	74,3	502	72,4	622	611	98,2	611	98,2	567	91,2	643	103,4
20	Tanjung Medan	Tanjung Medan	936	970	103,6	873	93,3	821	87,7	829	828	99,9	828	99,9	761	91,8	828	99,9
JUMLAH (KAB/KOTA)			16.658	15.459	92,8	14.656	88,0	14.185	85,2	13.819	13.552	98,1	13.552	98,1	12.246	88,6	13.840	100,2

Sumber: Kasi Kesehatan Keluarga dan Gizi

TABEL 25

**CAKUPAN IMUNISASI Td PADA IBU HAMIL MENURUT KECAMATAN DAN PUSKESMAS
KABUPATEN/KOTA ROKAN HILIR
TAHUN 2022**

NO	KECAMATAN	PUSKESMAS	JUMLAH IBU HAMIL	IMUNISASI Td PADA IBU HAMIL											
				Td1		Td2		Td3		Td4		Td5		Td2+	
				JUMLAH	%	JUMLAH	%	JUMLAH	%	JUMLAH	%	JUMLAH	%	JUMLAH	%
1	2	3	4	5	6	7	8	9	10	11	12	13	14	15	16
1	Bangko	Bagansiapiapi	1.477	94	6,4	216	14,6	305	20,6	208	14,1	172	11,6	901	61,0
2	Bangko	Bagan Punak	580	29	5,0	41	7,1	66	11,4	40	6,9	22	3,8	169	29,1
3	Pedamaran	Pedamaran	416	14	3,4	58	13,9	124	29,8	62	14,9	96	23,1	340	81,7
4	Sinaboi	Sinaboi	504	0	0,0	0	0,0	0	0,0	0	0,0	0	0,0	0	0,0
5	Bantaian	Bantaian	253	0	0,0	0	0,0	3	1,2	131	51,8	120	47,4	254	100,4
6	Rimba Melintang	Rimba Melintang	986	36	3,7	88	8,9	112	11,4	87	8,8	46	4,7	333	33,8
7	Sedinginan	Sedinginan	1.821	0	0,0	11	0,6	73	4,0	121	6,6	184	10,1	389	21,4
8	Tanah Putih	Tanah Putih	386	2	0,5	5	1,3	31	8,0	41	10,6	32	8,3	109	28,2
9	Rantau Kopar	Rantau Kopar	173	2	1,2	4	2,3	13	7,5	11	6,4	42	24,3	70	40,5
10	Bangko Pusako	Bangko Jaya	963	0	0,0	6	0,6	174	18,1	240	24,9	208	21,6	628	65,2
11	Bangko Pusako	Bangko Kanan	655	4	0,6	4	0,6	131	20,0	110	16,8	130	19,8	375	57,3
12	Bagan Sinembah	Bagan Batu	1.811	10	0,6	22	1,2	109	6,0	132	7,3	111	6,1	374	20,7
13	Balai Jaya	Balai Jaya	1.363	35	2,6	68	5,0	186	13,6	186	13,6	146	10,7	586	43,0
14	Kubu Babusalam	Rantau Panjang Kiri	629	66	10,5	78	12,4	85	13,5	99	15,7	117	18,6	379	60,3
15	Panipahan	Panipahan	967	0	0,0	0	0,0	406	42,0	181	18,7	0	0,0	587	60,7
16	Pujud	Pujud	882	19	2,2	56	6,3	141	16,0	105	11,9	79	9,0	381	43,2
17	Simpang Kanan	Simpang Kanan	631	1	0,2	0	0,0	100	15,8	88	13,9	97	15,4	285	45,2
18	Bagan Sinembah Raya	Burtrem	532	66	12,4	73	13,7	116	21,8	75	14,1	65	12,2	329	61,8
19	Kubu	Teluk merbau	693	123	17,7	140	20,2	137	19,8	85	12,3	36	5,2	398	57,4
20	Tanjung Medan	Tanjung Medan	936	0	0,0	0	0,0	78	8,3	109	11,6	100	10,7	287	30,7
JUMLAH (KAB/KOTA)			16.658	501	3,0	870	5,2	2.390	14,3	2.111	12,7	1.803	10,8	7.174	43,1

Sumber: Kasi Kesehatan Keluarga dan Gizi

TABEL 26

**PERSENTASE CAKUPAN IMUNISASI Td PADA WANITA USIA SUBUR YANG TIDAK HAMIL MENURUT KECAMATAN DAN PUSKESMAS
KABUPATEN/KOTA ROKAN HILIR
TAHUN 2022**

NO	KECAMATAN	PUSKESMAS	JUMLAH WUS TIDAK HAMIL (15-39 TAHUN)	IMUNISASI Td PADA WUS TIDAK HAMIL									
				Td1		Td2		Td3		Td4		Td5	
				JUMLAH	%	JUMLAH	%	JUMLAH	%	JUMLAH	%	JUMLAH	%
1	2	3	4	5	6	7	8	9	10	11	12	13	14
1	BANGKO	BAGANSIPIAPI	14802	0	0,0	4	0,0	4	0,0	0	0,0	2	0,0
2	BANGKO	BAGAN PUNAK	5808	0	0,0	0	0,0	0	0,0	0	0,0	0	0,0
3	SINABOI	SINABOI	4920	0	0,0	0	0,0	0	0,0	0	0,0	0	0,0
4	PEKAITAN	PEDAMARAN	4102	0	0,0	0	0,0	0	0,0	0	0,0	0	0,0
5	BATU HAMPAR	BANTAIAN	2577	0	0,0	0	0,0	0	0,0	0	0,0	0	0,0
6	RIMBA MELINTANG	RIMBA MELINTANG	9940	0	0,0	0	0,0	0	0,0	14	0,1	0	0,0
7	T.P.TANJUNG MELAWAN	TANAH PUTIH	3959	0	0,0	0	0,0	7	0,2	0	0,0	0	0,0
8	TANAH PUTIH	SEDINGINAN	18488	0	0,0	6	0,0	5	0,0	13	0,1	0	0,0
9	BANGKO PUSAKO	BANGKO KANAN	6592	0	0,0	0	0,0	0	0,0	6	0,1	0	0,0
10	BANGKO PUSAKO	BANGKO JAYA	9683	0	0,0	0	0,0	0	0,0	11	0,1	0	0,0
11	PUJUD	PUJUD	8927	0	0,0	14	0,2	0	0,0	0	0,0	0	0,0
12	TANJUNG MEDAN	TANJUNG MEDAN	9412	0	0,0	4	0,0	11	0,1	0	0,0	0	0,0
13	KUBU BABUSSALAM	RANTAU PANJANG KIRI	6258	0	0,0	0	0,0	2	0,0	0	0,0	0	0,0
14	KUBU	TELUK MERBAU	6985	0	0,0	0	0,0	11	0,2	0	0,0	0	0,0
15	BALAI JAYA	BALAI JAYA	13745	0	0,0	0	0,0	5	0,0	0	0,0	0	0,0
16	BAGAN SENEMBAH	BAGAN BATU	18631	0	0,0	4	0,0	3	0,0	5	0,0	0	0,0
17	BAGAN SENEMBAH RAYA	BORTREM	5499	0	0,0	0	0,0	4	0,1	5	0,1	4	0,1
18	SIMPANG KANAN	SIMPANG KANAN	6375	0	0,0	0	0,0	0	0,0	0	0,0	0	0,0
19	RANTAU KOPAR	RANTAU KOPAR	1743	0	0,0	0	0,0	0	0,0	0	0,0	0	0,0
20	PASIR LIMAU KAPAS	PANIPAHAN	9608	6	0,1	3	0,0	2	0,0	1	0,0	3	0,0
JUMLAH (KAB/KOTA)			168.054	6	0,0	35	0,0	54	0,0	55	0,0	9	0,0

Sumber: Kasi Surveilans dan Imunisasi

TABEL 27

**PERSENTASE CAKUPAN IMUNISASI Td PADA WANITA USIA SUBUR (HAMIL DAN TIDAK HAMIL) MENURUT KECAMATAN DAN PUSKESMAS
KABUPATEN/KOTA ROKAN HILIR
TAHUN 2022**

NO	KECAMATAN	PUSKESMAS	JUMLAH WUS (15-39 TAHUN)	IMUNISASI Td PADA WUS									
				Td1		Td2		Td3		Td4		Td5	
				JUMLAH	%	JUMLAH	%	JUMLAH	%	JUMLAH	%	JUMLAH	%
1	2	3	4	5	6	7	8	9	10	11	12	13	14
1	BANGKO	BAGANSIAPIAPI	1401	0	0,0	27	1,9	30	2,1	24	1,7	11	0,8
2	BANGKO	BAGAN PUNAK	555	0	0,0	7	1,3	6	1,1	1	0,2	3	0,5
3	SINABOI	SINABOI	318	0	0,0	0	0,0	1	0,3	0	0,0	0	0,0
4	PEKAITAN	PEDAMARAN	390	0	0,0	0	0,0	0	0,0	2	0,5	3	0,8
5	BATU HAMPAR	BANTAIAN	211	0	0,0	0	0,0	0	0,0	16	7,6	8	3,8
6	RIMBA MELINTANG	RIMBA MELINTANG	925	2	0,2	1	0,1	8	0,9	8	0,9	6	0,6
7	T.P.TANJUNG MELAWAN	TANAH PUTIH	370	0	0,0	0	0,0	5	1,4	9	2,4	1	0,3
8	TANAH PUTIH	SEDINGINAN	1630	0	0,0	1	0,1	6	0,4	22	1,3	26	1,6
9	BANGKO PUSAKO	BANGKO KANAN	620	3	0,5	2	0,3	3	0,5	1	0,2	2	0,3
10	BANGKO PUSAKO	BANGKO JAYA	909	0	0,0	0	0,0	2	0,2	11	1,2	2	0,2
11	PUJUD	PUJUD	995	0	0,0	3	0,3	9	0,9	9	0,9	3	0,3
12	TANJUNG MEDAN	TANJUNG MEDAN	867	2	0,2	1	0,1	5	0,6	8	0,9	13	1,5
13	KUBU BABUSSALAM	RANTAU PANJANG KIRI	448	3	0,7	4	0,9	3	0,7	5	1,1	4	0,9
14	KUBU	TELUK MERBAU	657	15	2,3	16	2,4	12	1,8	5	0,8	3	0,5
15	BALAI JAYA	BALAI JAYA	1155	0	0,0	0	0,0	6	0,5	10	0,9	8	0,7
16	BAGAN SENEMBAH	BAGAN BATU	1744	0	0,0	6	0,3	12	0,7	11	0,6	16	0,9
17	BAGAN SENEMBAH RAYA	BORTREM	887	0	0,0	0	0,0	7	0,8	7	0,8	6	0,7
18	SIMPANG KANAN	SIMPANG KANAN	747	0	0,0	0	0,0	21	2,8	24	3,2	19	2,5
19	RANTAU KOPAR	RANTAU KOPAR	147	1	0,7	0	0,0	1	0,7	2	1,4	0	0,0
20	PASIR LIMAU KAPAS	PANIPAHAN	970	6	0,6	3	0,3	2	0,2	1	0,1	3	0,3
JUMLAH (KAB/KOTA)			15.946	32	0,2	71	0,4	139	0,9	176	1,1	137	0,9

Sumber: Kasi Surveilans dan Imunisasi

TABEL 28

**JUMLAH IBU HAMIL YANG MENDAPATKAN DAN MENGONSUMSI TABLET TAMBAH DARAH (TTD) MENURUT KECAMATAN DAN PUSKESMAS
KABUPATEN/KOTA ROKAN HILIR
TAHUN 2022**

NO	KECAMATAN	PUSKESMAS	JUMLAH IBU HAMIL	TTD (90 TABLET)			
				IBU HAMIL YANG MENDAPATKAN	%	IBU HAMIL YANG MENGONSUMSI	%
1	2	3	4	5	6	7	8
1	Bangko	Bagansiapiapi	1.477	1.122	76,0	1.122	76,0
2	Bangko	Bagan Punak	580	515	88,8	515	88,8
3	Pedamaran	Pedamaran	416	357	85,8	357	85,8
4	Sinaboi	Sinaboi	504	476	94,4	476	94,4
5	Bantaian	Bantaian	253	238	94,1	238	94,1
6	Rimba Melintang	Rimba Melintang	986	753	76,4	753	76,4
7	Sedinginan	Sedinginan	1.821	1.397	76,7	1.397	76,7
8	Tanah Putih	Tanah Putih	386	368	95,3	368	95,3
9	Rantau Kopar	Rantau Kopar	173	123	71,1	123	71,1
10	Bangko Pusako	Bangko Jaya	963	842	87,4	842	87,4
11	Bangko Pusako	Bangko Kanan	655	736	112,4	736	112,4
12	Bagan Sinembah	Bagan Batu	1.811	1.502	82,9	1.502	82,9
13	Balai Jaya	Balai Jaya	1.363	1.256	92,1	1.256	92,1
14	Kubu Babusalam	Rantau Panjang Kiri	629	565	89,8	565	89,8
15	Panipahan	Panipahan	967	973	100,6	973	100,6
16	Pujud	Pujud	882	833	94,4	833	94,4
17	Simpang Kanan	Simpang Kanan	631	731	115,8	731	115,8
18	Bagan Sinembah Raya	Burtrem	532	481	90,4	481	90,4
19	Kubu	Teluk merbau	693	515	74,3	515	74,3
20	Tanjung Medan	Tanjung Medan	936	873	93,3	873	93,3
JUMLAH (KAB/KOTA)			16.658	14.656	88,0	14.656	88,0

Sumber: Kasi Kesehatan Keluarga dan Gizi

TABEL 29

**PESERTA KB AKTIF METODE MODERN MENURUT JENIS KONTRASEPSI, DAN PESERTA KB AKTIF MENGALAMI EFEK SAMPING, KOMPLIKASI KEGAGALAN DAN DROP OUT MENURUT KECAMATAN DAN PUSKESMAS
KABUPATEN/KOTA ROKAN HILIR
TAHUN 2022**

NO	KECAMATAN	PUSKESMAS	JUMLAH PUS	PESERTA KB AKTIF METODE MODERN																	EFEK SAMPING BER-KB	%	KOMPLIKASI BER-KB	%	KEGAGALAN BER-KB	%	DROP OUT BER-KB	%	
				KONDOM	%	SUNTIK	%	PIL	%	AKDR	%	MOP	%	MOW	%	IMPLAN	%	MAL	%	JUMLAH									%
1	2	3	4	5	6	7	8	9	10	11	12	13	14	15	16	17	18	19	20	21	22	23	24	25	26	27	28	29	30
1	Bangka	Bagansiapiapi	8.513	163	3,2	3.466	68,8	1.337	26,5	10	0,2	0	0,0	1	0,0	59	1,2	0	0,0	5.036	59,2	0	0,0	0	0,0	0	0,0	136	2,7
2	Bangka	Bagan Punak	3.715	143	4,6	1.846	60,0	966	31,4	0	0,0	0	0,0	1	0,0	121	3,9	0	0,0	3.077	82,8	0	0,0	0	0,0	0	0,0	80	2,6
3	Pedamaran	Pedamaran	2.861	80	4,2	1.038	54,9	744	39,3	2	0,1	0	0,0	5	0,3	23	1,2	0	0,0	1.892	66,1	0	0,0	8	0,4	1	0,1	12	0,6
4	Sinaboi	Sinaboi	1.910	108	5,7	975	51,6	780	41,2	2	0,1	0	0,0	1	0,1	25	1,3	0	0,0	1.891	99,0	0	0,0	0	0,0	0	0,0	45	2,4
5	Bantaian	Bantaian	1.359	105	8,2	701	54,9	412	32,2	0	0,0	0	0,0	0	0,0	60	4,7	0	0,0	1.278	94,0	0	0,0	0	0,0	0	0,0	42	3,3
6	Rimba Melintang	Rimba Melintang	5.932	165	4,3	1.890	48,8	1.680	43,4	1	0,0	2	0,1	8	0,2	125	3,2	0	0,0	3.873	65,3	0	0,0	9	0,2	11	0,3	180	4,6
7	Sedinginan	Sedinginan	9.739	445	5,0	5.340	59,5	2.924	32,6	7	0,1	0	0,0	58	0,6	202	2,3	0	0,0	8.976	92,2	0	0,0	0	0,0	0	0,0	44	0,5
8	Tanah Putih	Tanah Putih	2.443	190	8,5	1.258	56,3	754	33,8	3	0,1	0	0,0	3	0,1	26	1,2	0	0,0	2.234	91,4	0	0,0	0	0,0	3	0,1	3	0,1
9	Rantau Kopar	Rantau Kopar	1.120	68	6,3	674	62,0	298	27,4	5	0,5	0	0,0	0	0,0	42	3,9	0	0,0	1.087	97,1	0	0,0	0	0,0	0	0,0	0	0,0
10	Bangka Pusako	Bangka Jaya	5.393	589	11,1	2.679	50,7	1.973	37,3	0	0,0	0	0,0	0	0,0	48	0,9	0	0,0	5.289	98,1	0	0,0	0	0,0	0	0,0	0	0,0
11	Bangka Pusako	Bangka Kanan	2.925	258	9,0	1.398	48,6	1.159	40,3	11	0,4	0	0,0	3	0,1	50	1,7	0	0,0	2.879	98,4	0	0,0	0	0,0	0	0,0	10	0,3
12	Bagan Sinembah	Bagan Batu	9.564	652	9,7	3.111	46,1	2.146	31,8	199	2,9	1	0,0	15	0,2	628	9,3	0	0,0	6.753	70,6	0	0,0	0	0,0	0	0,0	250	3,7
13	Balai Jaya	Balai Jaya	7.009	437	6,4	3.463	51,0	2.270	33,4	0	0,0	0	0,0	1	0,0	617	9,1	0	0,0	6.788	96,8	0	0,0	0	0,0	0	0,0	0	0,0
14	Kubu Babusalam	Rantau Panjang Kiri	3.339	540	18,0	1.338	44,5	1.120	37,3	0	0,0	0	0,0	0	0,0	7	0,2	0	0,0	3.005	90,0	0	0,0	1	0,0	0	0,0	309	10,3
15	Panpahan	Panpahan	6.250	235	3,9	4.505	74,0	1.292	21,2	5	0,1	0	0,0	0	0,0	48	0,8	0	0,0	6.085	97,4	0	0,0	0	0,0	0	0,0	12	0,2
16	Pujud	Pujud	7.546	158	5,4	1.716	58,7	988	33,8	5	0,2	0	0,0	0	0,0	57	1,9	0	0,0	2.924	38,7	0	0,0	0	0,0	0	0,0	0	0,0
17	Simpang Kanan	Simpang Kanan	4.059	91	4,8	1.008	52,7	750	39,2	10	0,5	0	0,0	0	0,0	54	2,8	0	0,0	1.913	47,1	0	0,0	0	0,0	0	0,0	0	0,0
18	Bagan Sinembah Raya	Burtrem	2.752	212	8,9	1.304	54,8	816	34,3	2	0,1	0	0,0	11	0,5	33	1,4	0	0,0	2.378	86,4	0	0,0	0	0,0	0	0,0	251	10,6
19	Kubu	Teluk merbau	5.556	452	31,1	441	30,4	435	29,9	0	0,0	0	0,0	0	0,0	125	8,6	0	0,0	1.453	26,2	0	0,0	2	0,1	0	0,0	23	1,6
20	Tanjung Medan	Tanjung Medan	4.070	475	12,3	1.810	47,0	1.463	38,0	1	0,0	0	0,0	0	0,0	106	2,7	0	0,0	3.855	94,7	0	0,0	12	0,3	12	0,3	311	8,1
JUMLAH (KAB/KOTA)			96.055	5.566	7,7	39.961	55,0	24.307	33,5	263	0,4	3	0,0	107	0,1	2.456	3,4	0	0,0	72.663	75,6	0	0,0	32	0,0	27	0,0	1.708	2,4

Sumber: Kasi Kesehatan Keluarga dan Gizi

Keterangan:

AKDR: Alat Kontrasepsi Dalam Rahim

MOP : Metode Operasi Pria

MOW : Metode Operasi Wanita

TABEL 30

**PASANGAN USIA SUBUR (PUS) DENGAN STATUS 4 TERLALU (4T) DAN ALKI YANG MENJADI PESERTA KB AKTIF
MENURUT KECAMATAN, DAN PUSKESMAS
KABUPATEN/KOTA ROKAN HILIR
TAHUN 2022**

NO	KECAMATAN	PUSKESMAS	JUMLAH PUS	PUS 4T	%	PUS 4T PADA KB AKTIF	%	PUS ALKI	%	PUS ALKI PADA KB AKTIF	%
1	2	3	4	5	6	7	8	9	10	11	12
1	Bangko	Bagansiapiapi	8.513	1702	20,0	536	31,5	0	0,0	0	0,0
2	Bangko	Bagan Punak	3.715	599	16,1	175	29,2	0	0,0	0	0,0
3	Pedamaran	Pedamaran	2.861	498	17,4	116	23,3	0	0,0	0	0,0
4	Sinaboi	Sinaboi	1.910	286	15,0	181	63,3	0	0,0	0	0,0
5	Bantaian	Bantaian	1.359	271	19,9	52	19,2	0	0,0	0	0,0
6	Rimba Melintang	Rimba Melintang	5.932	1187	20,0	288	24,3	0	0,0	0	0,0
7	Sedinginan	Sedinginan	9.739	2098	21,5	59	2,8	0	0,0	0	0,0
8	Tanah Putih	Tanah Putih	2.443	342	14,0	380	111,1	0	0,0	0	0,0
9	Rantau Kopar	Rantau Kopar	1.120	243	21,7	174	71,6	0	0,0	0	0,0
10	Bangko Pusako	Bangko Jaya	5.393	808	15,0	259	32,1	0	0,0	0	0,0
11	Bangko Pusako	Bangko Kanan	2.925	2107	72,0	672	31,9	0	0,0	0	0,0
12	Bagan Sinembah	Bagan Batu	9.564	970	10,1	228	23,5	0	0,0	0	0,0
13	Balai Jaya	Balai Jaya	7.009	1051	15,0	732	69,6	0	0,0	0	0,0
14	Kubu Babusalam	Rantau Panjang Kiri	3.339	482	14,4	435	90,2	0	0,0	0	0,0
15	Panipahan	Panipahan	6.250	1251	20,0	8	0,6	0	0,0	0	0,0
16	Pujud	Pujud	7.546	461	6,1	455	98,7	0	0,0	0	0,0
17	Simpang Kanan	Simpang Kanan	4.059	608	15,0	243	40,0	0	0,0	0	0,0
18	Bagan Sinembah Raya	Burtrem	2.752	221	8,0	361	163,3	0	0,0	0	0,0
19	Kubu	Teluk merbau	5.556	833	15,0	295	35,4	0	0,0	0	0,0
20	Tanjung Medan	Tanjung Medan	4.070	245	6,0	3894	1589,4	0	0,0	0	0,0
JUMLAH (KAB/KOTA)			96.055	16.263	16,9	9.543	58,7	0	0,0	0	0,0

Sumber: Kasi Kesehatan Keluarga dan Gizi

Keterangan :

ALKI : Anemia, LiLA<23,5, Penyakit Kronis, dan IMS

4 Terlalu (4T), yaitu : 1) berusia kurang dari 20 tahun; 2) berusia lebih dari 35 tahun; 3) telah memiliki anak hidup lebih dari 3 orang; anak dengan lainnya kurang dari 2 tahun, atau 4) jarak kelahiran antara satu

TABEL 31

**CAKUPAN DAN PROPORSI PESERTA KB PASCA PERSALINAN MENURUT JENIS KONTRASEPSI, KECAMATAN, DAN PUSKESMAS
KABUPATEN/KOTA ROKAN HILIR
TAHUN 2022**

NO	KECAMATAN	PUSKESMAS	JUMLAH IBU BERSALIN	PESERTA KB PASCA PERSALINAN																	
				KONDOM	%	SUNTIK	%	PIL	%	AKDR	%	MOP	%	MOW	%	IMPLAN	%	MAL	%	JUMLAH	%
1	2	3	4	5	6	7	8	9	10	11	12	13	14	15	16	17	18	19	20	21	22
1	Bangko	Bagansiapiapi	1.109	0	0,0	144	85,7	18	10,7	0	0,0	0	0,0	0	0,0	6	3,6	0	0,0	168	15,1
2	Bangko	Bagan Punak	455	37	8,8	225	53,4	137	32,5	0	0,0	0	0,0	2	0,5	20	4,8	0	0,0	421	92,5
3	Pedamaran	Pedamaran	304	29	14,8	110	56,1	56	28,6	0	0,0	0	0,0	0	0,0	1	0,5	0	0,0	196	64,5
4	Sinaboi	Sinaboi	454	22	9,4	120	51,1	72	30,6	1	0,4	0	0,0	0	0,0	20	8,5	0	0,0	235	51,8
5	Bantaian	Bantaian	237	10	5,7	126	71,6	22	12,5	0	0,0	0	0,0	0	0,0	18	10,2	0	0,0	176	74,3
6	Rimba Melintang	Rimba Melintang	697	65	11,8	232	42,0	212	38,3	0	0,0	0	0,0	0	0,0	44	8,0	0	0,0	553	79,3
7	Sedinginan	Sedinginan	1.414	9	3,8	143	59,8	60	25,1	0	0,0	0	0,0	12	5,0	15	6,3	0	0,0	239	16,9
8	Tanah Putih	Tanah Putih	366	4	4,0	57	57,0	33	33,0	1	1,0	0	0,0	1	1,0	4	4,0	0	0,0	100	27,3
9	Rantau Kopar	Rantau Kopar	113	4	4,9	37	45,7	33	40,7	1	1,2	0	0,0	0	0,0	6	7,4	0	0,0	81	71,7
10	Bangko Pusako	Bangko Jaya	881	30	22,2	51	37,8	50	37,0	1	0,7	0	0,0	0	0,0	3	2,2	0	0,0	135	15,3
11	Bangko Pusako	Bangko Kanan	613	70	11,6	281	46,5	227	37,6	1	0,2	0	0,0	0	0,0	25	4,1	0	0,0	604	98,5
12	Bagan Sinembah	Bagan Batu	1.308	48	6,3	377	49,2	197	25,7	3	0,4	0	0,0	12	1,6	130	16,9	0	0,0	767	58,6
13	Balai Jaya	Balai Jaya	1.153	100	14,6	268	39,2	255	37,3	0	0,0	0	0,0	0	0,0	60	8,8	0	0,0	683	59,2
14	Kubu Babusalam	Rantau Panjang Kiri	556	56	10,7	247	47,2	220	42,1	0	0,0	0	0,0	0	0,0	0	0,0	0	0,0	523	94,1
15	Panipahan	Panipahan	856	14	9,7	98	68,1	25	17,4	0	0,0	0	0,0	0	0,0	7	4,9	0	0,0	144	16,8
16	Pujud	Pujud	756	71	11,0	409	63,5	157	24,4	0	0,0	0	0,0	2	0,3	5	0,8	0	0,0	644	85,2
17	Simpang Kanan	Simpang Kanan	639	37	11,7	137	43,4	78	24,7	10	3,2	0	0,0	0	0,0	54	17,1	0	0,0	316	49,5
18	Bagan Sinembah Raya	Burtrem	457	57	12,5	188	41,2	185	40,6	0	0,0	0	0,0	14	3,1	12	2,6	0	0,0	456	99,8
19	Kubu	Teluk merbau	622	100	24,9	130	32,3	145	36,1	2	0,5	0	0,0	0	0,0	25	6,2	0	0,0	402	64,6
20	Tanjung Medan	Tanjung Medan	829	243	30,8	250	31,7	205	26,0	2	0,3	0	0,0	0	0,0	89	11,3	0	0,0	789	95,2
JUMLAH (KAB/KOTA)			13.819	1.006	13,2	3.630	47,6	2.387	31,3	22	0,3	0	0,0	43	0,6	544	7,1	0	0,0	7.632	55,2

Sumber: Kasi Kesehatan Keluarga dan Gizi

TABEL 32

**JUMLAH DAN PERSENTASE KOMPLIKASI KEBIDANAN
MENURUT JENIS KELAMIN, KECAMATAN, DAN PUSKESMAS
KABUPATEN/KOTA ROKAN HILIR
TAHUN 2022**

NO	KECAMATAN	PUSKESMAS	JUMLAH IBU HAMIL	PERKIRAAN BUMIL DENGAN KOMPLIKASI KEBIDANAN	BUMIL DENGAN KOMPLIKASI KEBIDANAN YANG DITANGANI		JUMLAH KOMPLIKASI KEBIDANAN											JUMLAH KOMPLIKASI DALAM KEHAMILAN	JUMLAH KOMPLIKASI DALAM PERSALINAN	JUMLAH KOMPLIKASI PASCA PERSALINAN (NIFAS)
					JUMLAH	%	KURANG ENERGI KRONIS (KEK)	ANEMIA	PERDARAHAN	TUBERKULOSIS	MALARIA	INFEKSI LAINNYA	PREKLAMPSIA/EKLAMPSIA	DIABETES MELITUS	JANTUNG	COVID-19	PENYEBAB LAINNYA			
1	2	3	4	5	6	7	8	10	11	12	13	14	15	16	17	18	19	20	21	22
1	Bangko	Bagansiapiapi	1.477	295	172	58,2	73	2	1	0	0	0	0	0	0	0	209	208	0	1
2	Bangko	Bagan Punak	580	116	11	9,5	51	146	3	0	0	0	2	0	0	0	16	13	7	0
3	Pedamaran	Pedamaran	416	83	24	28,8	33	193	1	0	0	0	11	0	0	0	22	21	3	0
4	Sinaboi	Sinaboi	504	101	6	6,0	37	155	0	0	0	0	2	2	0	0	5	3	2	0
5	Bantaian	Bantaian	253	51	13	25,7	2	248	0	0	0	0	0	0	0	0	22	6	16	0
6	Rimba Melintang	Rimba Melintang	986	197	150	76,1	91	329	22	0	0	0	32	0	0	0	181	63	153	9
7	Sedinginan	Sedinginan	1.821	364	170	46,7	25	217	2	0	0	0	13	0	0	0	243	6	280	3
8	Tanah Putih	Tanah Putih	386	77	14	18,1	24	113	2	0	0	0	2	0	0	0	14	4	16	0
9	Rantau Kopar	Rantau Kopar	173	35	4	11,6	4	68	0	0	0	0	0	5	0	0	5	4	4	0
10	Bangko Pusako	Bangko Jaya	963	193	76	39,5	38	59	8	0	0	0	23	0	0	0	38	10	45	0
11	Bangko Pusako	Bangko Kanan	655	131	19	14,5	2	520	6	0	0	0	5	0	0	0	8	0	2	12
12	Bagan Sinembah	Bagan Batu	1.811	362	248	68,5	125	514	11	0	0	0	8	1	0	0	266	11	299	0
13	Balai Jaya	Balai Jaya	1.363	273	40	14,7	6	1.470	0	0	0	0	2	0	0	0	38	7	48	0
14	Kubu Babusalam	Rantau Panjang Kiri	629	126	50	39,7	61	429	3	0	0	0	1	0	0	0	57	21	39	1
15	Panipahan	Panipahan	967	193	74	38,3	110	650	20	0	0	0	26	0	0	0	47	39	21	4
16	Pujud	Pujud	882	176	53	30,0	58	219	9	0	0	0	3	0	0	0	39	3	50	8
17	Simpang Kanan	Simpang Kanan	631	126	47	37,2	12	117	2	0	0	0	4	0	0	0	54	33	26	0
18	Bagan Sinembah Raya	Burtrem	532	106	154	144,7	71	103	0	0	0	0	1	0	0	0	197	98	99	0
19	Kubu	Teluk merbau	693	139	50	36,1	40	69	3	0	0	0	55	8	0	0	7	11	44	0
20	Tanjung Medan	Tanjung Medan	936	187	22	11,8	67	287	2	0	0	0	5	0	0	0	27	3	17	7
JUMLAH (KAB/KOTA)			16.658	3.332	1.403	755,6	930	5.908	95	0	0	0	195	16	0	0	1.495	564	1.171	45

Sumber: Kasi Kesehatan Keluarga dan Gizi

TABEL 33

**JUMLAH DAN PERSENTASE KOMPLIKASI NEONATAL
MENURUT JENIS KELAMIN, KECAMATAN, DAN PUSKESMAS
KABUPATEN/KOTA ROKAN HILIR
TAHUN 2022**

NO	KECAMATAN	PUSKESMAS	JUMLAH LAHIR HIDUP			PERKIRAAN NEONATAL KOMPLIKASI			JUMLAH KOMPLIKASI PADA NEONATUS															
			L	P	L + P	L	P	L + P	BBLR		ASFIKZIA		INFEKSI		TETANUS NEONATORUM		KELAINAN KONGENITAL		COVID-19		LAIN-LAIN		TOTAL	
									JUMLAH	%	JUMLAH	%	JUMLAH	%	JUMLAH	%	JUMLAH	%	JUMLAH	%	JUMLAH	%	JUMLAH	%
1	2	3	4	5	6	7	8	9	10	11	12	13	14	15	16	17	18	19	20	21	22	23	24	25
1	Bangko	Bagansiapiapi	509	604	1.113	76	91	167	15	9,0	0	0,0	0	0,0	0	0,0	0	0,0	0	0,0	64	38,3	79	47,3
2	Bangko	Bagan Punak	228	229	457	34	34	69	3	4,4	1	1,5	0	0,0	0	0,0	0	0,0	0	0,0	0	0,0	4	5,8
3	Pedamaran	Pedamaran	158	148	306	24	22	46	0	0,0	0	0,0	0	0,0	0	0,0	0	0,0	0	0,0	0	0,0	0	0,0
4	Sinaboi	Sinaboi	225	229	454	34	34	68	0	0,0	0	0,0	0	0,0	0	0,0	0	0,0	0	0,0	4	5,9	4	5,9
5	Bantaian	Bantaian	121	116	237	18	17	36	0	0,0	0	0,0	0	0,0	0	0,0	0	0,0	0	0,0	0	0,0	0	0,0
6	Rimba Melintang	Rimba Melintang	350	358	708	53	54	106	13	12,2	1	0,9	0	0,0	0	0,0	0	0,0	0	0,0	16	15,1	30	28,2
7	Sedinginan	Sedinginan	742	673	1.415	111	101	212	29	13,7	4	1,9	0	0,0	0	0,0	0	0,0	0	0,0	1	0,5	34	16,0
8	Tanah Putih	Tanah Putih	164	205	369	25	31	55	12	21,7	1	1,8	0	0,0	0	0,0	0	0,0	0	0,0	0	0,0	13	23,5
9	Rantau Kopar	Rantau Kopar	56	59	115	8	9	17	3	17,4	0	0,0	0	0,0	0	0,0	0	0,0	0	0,0	0	0,0	3	17,4
10	Bangko Pusako	Bangko Jaya	427	445	872	64	67	131	0	0,0	0	0,0	0	0,0	0	0,0	0	0,0	0	0,0	0	0,0	0	0,0
11	Bangko Pusako	Bangko Kanan	316	295	611	47	44	92	0	0,0	0	0,0	0	0,0	0	0,0	0	0,0	0	0,0	1	1,1	1	1,1
12	Bagan Sinembah	Bagan Batu	662	725	1.387	99	109	208	4	1,9	0	0,0	0	0,0	0	0,0	0	0,0	0	0,0	167	80,3	171	82,2
13	Balai Jaya	Balai Jaya	605	548	1.153	91	82	173	10	5,8	0	0,0	0	0,0	0	0,0	0	0,0	0	0,0	0	0,0	10	5,8
14	Kubu Babusalam	Rantau Panjang Kiri	270	276	546	41	41	82	0	0,0	0	0,0	0	0,0	0	0,0	0	0,0	0	0,0	1	1,2	1	1,2
15	Panipahan	Panipahan	441	415	856	66	62	128	1	0,8	6	4,7	0	0,0	0	0,0	0	0,0	0	0,0	3	2,3	10	7,8
16	Pujud	Pujud	396	369	765	59	55	115	0	0,0	0	0,0	0	0,0	0	0,0	0	0,0	0	0,0	0	0,0	0	0,0
17	Simpang Kanan	Simpang Kanan	316	343	659	47	51	99	0	0,0	0	0,0	0	0,0	0	0,0	0	0,0	0	0,0	2	2,0	2	2,0
18	Bagan Sinembah Raya	Burtrem	262	195	457	39	29	69	3	4,4	0	0,0	0	0,0	0	0,0	0	0,0	0	0,0	1	1,5	4	5,8
19	Kubu	Teluk merbau	322	321	643	48	48	96	0	0,0	0	0,0	0	0,0	0	0,0	0	0,0	0	0,0	0	0,0	0	0,0
20	Tanjung Medan	Tanjung Medan	412	414	826	62	62	124	1	0,8	0	0,0	0	0,0	0	0,0	0	0,0	0	0,0	0	0,0	1	0,8
JUMLAH (KAB/KOTA)			6.982	6.967	13.949	1.047	1.045	2.092	94	4,5	13	0,6	0	0,0	0	0,0	0	0,0	0	0,0	260	12,4	367	17,5

Sumber: Kasi Kesehatan Keluarga dan Gizi

TABEL 34

**JUMLAH KEMATIAN NEONATAL, POST NEONATAL, BAYI, DAN BALITA MENURUT JENIS KELAMIN, KECAMATAN, DAN PUSKESMAS
KABUPATEN/KOTA ROKAN HILIR
TAHUN 2022**

NO	KECAMATAN	PUSKESMAS	JUMLAH KEMATIAN															
			LAKI - LAKI					PEREMPUAN					LAKI - LAKI + PEREMPUAN					
			NEONATAL	POST NEONATAL	BALITA			NEONATAL	POST NEONATAL	BALITA			NEONATAL	POST NEONATAL	BALITA			
					BAYI	ANAK BALITA	JUMLAH TOTAL			BAYI	ANAK BALITA	JUMLAH TOTAL			BAYI	ANAK BALITA	JUMLAH TOTAL	
1	2	3	4	5	6	7	8	9	10	11	14	15	16	17	18	21	22	
1	Bangko	Bagansiapiapi	0	0	0	2	2	0	0	0	0	0	0	0	0	0	2	2
2	Bangko	Bagan Punak	0	0	0	0	0	1	0	1	0	1	1	0	1	0	1	1
3	Pedamaran	Pedamaran	0	0	0	0	0	0	0	0	0	0	0	0	0	0	0	0
4	Sinaboi	Sinaboi	0	1	1	1	2	4	0	4	0	4	4	1	5	1	6	6
5	Bantaian	Bantaian	3	0	3	2	5	0	0	0	0	0	3	0	3	2	5	5
6	Rimba Melintang	Rimba Melintang	3	2	5	1	6	2	0	2	0	2	5	2	7	1	8	8
7	Sedinginan	Sedinginan	3	0	3	0	3	3	0	3	0	3	6	0	6	0	6	6
8	Tanah Putih	Tanah Putih	0	0	0	0	0	1	0	1	0	1	1	0	1	0	1	1
9	Rantau Kopar	Rantau Kopar	0	0	0	0	0	0	0	0	0	0	0	0	0	0	0	0
10	Bangko Pusako	Bangko Jaya	0	0	0	0	0	0	0	0	0	0	0	0	0	0	0	0
11	Bangko Pusako	Bangko Kanan	1	0	1	0	1	0	0	0	0	0	1	0	1	0	1	1
12	Bagan Sinembah	Bagan Batu	1	0	1	0	1	0	0	0	0	0	1	0	1	0	1	1
13	Balai Jaya	Balai Jaya	1	0	1	0	1	0	0	0	0	0	1	0	1	0	1	1
14	Kubu Babusalam	Rantau Panjang Kiri	0	0	0	0	0	0	0	0	0	0	0	0	0	0	0	0
15	Panipahan	Panipahan	1	0	1	0	1	3	0	3	0	3	4	0	4	0	4	4
16	Pujud	Pujud	0	0	0	0	0	0	0	0	0	0	0	0	0	0	0	0
17	Simpang Kanan	Simpang Kanan	0	0	0	0	0	1	0	1	0	1	1	0	1	0	1	1
18	Bagan Sinembah Raya	Burtrem	0	0	0	0	0	0	0	0	0	0	0	0	0	0	0	0
19	Kubu	Teluk merbau	0	1	1	0	1	0	0	0	0	0	0	1	1	0	1	1
20	Tanjung Medan	Tanjung Medan	0	0	0	0	0	0	0	0	0	0	0	0	0	0	0	0
JUMLAH (KAB/KOTA)			13	4	17	6	23	15	0	15	0	15	28	4	32	6	38	38
ANGKA KEMATIAN (DILAPORKAN)			1,9		2,4	0,9	3,3	2,2		2,2	0,0	2,2	2,0		2,3	0,4	2,7	2,7

Sumber: Kasi Kesehatan Keluarga dan Gizi

Keterangan : - Angka Kematian (dilaporkan) tersebut di atas belum tentu menggambarkan AKN/AKB/AKABA yang sebenarnya di populasi

TABEL 35

**JUMLAH KEMATIAN NEONATAL DAN POST NEONATAL MENURUT PENYEBAB UTAMA, KECAMATAN, DAN PUSKESMAS
KABUPATEN/KOTA ROKAN HILIR
TAHUN 2022**

NO	KECAMATAN	PUSKESMAS	PENYEBAB KEMATIAN NEONATAL (0-28 HARI)								PENYEBAB KEMATIAN POST NEONATAL (29 HARI-11 BULAN)								
			BBLR DAN PREMATURITAS	ASFIKSI	TETANUS NEONATORUM	INFEKSI	KELAINAN KONGENITAL	COVID-19	KELAINAN CARDIOVASKULAR DAN RESPIRATORI	LAIN-LAIN	KONDISI PERINATAL	PNEUMONIA	DIARE	KELAINAN KONGENITAL JANTUNG	KELAINAN KONGENITAL LANNYA	MENINGITIS	PENYAKIT SARAF	DEMAM BERDARAH	LAIN-LAIN
1	2	3	4	5	6	7	8	9	10	11	12	13	14	15	16	17	18	19	20
1	Bangka	Bagansiapiapi	0	0	0	0	0	0	0	0	0	0	0	0	0	0	0	0	0
2	Bangka	Bagan Punak	0	1	0	0	0	0	0	0	0	0	0	0	0	0	0	0	0
3	Pedamaran	Pedamaran	0	0	0	0	0	0	0	0	0	0	0	0	0	0	0	0	0
4	Sinaboi	Sinaboi	0	0	0	0	0	0	0	4	0	0	0	0	0	0	0	0	0
5	Bantaian	Bantaian	0	0	0	0	0	0	0	0	0	0	0	0	0	0	0	0	0
6	Rimba Melintang	Rimba Melintang	2	1	0	0	0	0	0	1	0	0	0	0	0	0	0	0	1
7	Sedinginan	Sedinginan	2	3	0	0	0	0	0	0	0	0	0	0	0	0	0	0	0
8	Tanah Putih	Tanah Putih	0	1	0	0	0	0	0	0	0	0	0	0	0	0	0	0	0
9	Rantau Kopar	Rantau Kopar	0	0	0	0	0	0	0	0	0	0	0	0	0	0	0	0	0
10	Bangka Pusako	Bangka Jaya	0	0	0	0	0	0	0	0	0	0	0	0	0	0	0	0	0
11	Bangka Pusako	Bangka Kanan	0	0	0	0	0	0	0	1	0	0	0	0	0	0	0	0	0
12	Bagan Sinembah	Bagan Batu	0	0	0	0	0	0	0	0	0	0	0	0	0	0	0	0	0
13	Balai Jaya	Balai Jaya	1	0	0	0	0	0	0	0	0	0	0	0	0	0	0	0	0
14	Kubu Babusalam	Rantau Panjang Kiri	0	0	0	0	0	0	0	0	0	0	0	0	0	0	0	0	0
15	Panipahan	Panipahan	0	2	0	0	0	0	0	1	0	0	0	0	0	0	0	0	0
16	Pujud	Pujud	0	0	0	0	0	0	0	0	0	0	0	0	0	0	0	0	0
17	Simpang Kanan	Simpang Kanan	0	0	0	0	0	0	0	1	0	0	0	0	0	0	0	0	0
18	Bagan Sinembah Raya	Burtrem	0	0	0	0	0	0	0	0	0	0	0	0	0	0	0	0	0
19	Kubu	Teluk merbau	0	0	0	0	0	0	0	0	0	0	1	0	0	0	0	0	0
20	Tanjung Medan	Tanjung Medan	0	0	0	0	0	0	0	0	0	0	0	0	0	0	0	0	0
JUMLAH (KAB/KOTA)			5	8	0	0	0	0	0	8	0	0	1	0	0	0	0	0	1

Sumber: Kasi Kesehatan Keluarga dan Gizi

TABEL 37

**BAYI BERAT BADAN LAHIR RENDAH (BBLR) DAN PREMATUR MENURUT JENIS KELAMIN, KECAMATAN, DAN PUSKESMAS
KABUPATEN/KOTA ROKAN HILIR
TAHUN 2022**

NO	KECAMATAN	PUSKESMAS	JUMLAH LAHIR HIDUP			BAYI BARU LAHIR DITIMBANG						BAYI BBLR						PREMATUR							
						L		P		L + P		L		P		L + P		L		P		L + P			
			L	P	L + P	JUMLAH	%	JUMLAH	%	JUMLAH	%	JUMLAH	%	JUMLAH	%	JUMLAH	%	JUMLAH	%	JUMLAH	%	JUMLAH	%	JUMLAH	%
1	2	3	4	5	6	7	8	9	10	11	12	13	14	15	16	17	18	19	20	21	22	23	24		
1	Bangko	Bagansiapiapi	509	604	1.113	1.717	337,3	1.106	183,1	2.823	253,6	7	0,4	8	0,7	15	0,5	0	0,0	0	0,0	0	0,0	0	0,0
2	Bangko	Bagan Punak	228	229	457	686	300,9	455	198,7	1.141	249,7	1	0,1	2	0,4	3	0,3	0	0,0	0	0,0	0	0,0	0	0,0
3	Pedamaran	Pedamaran	158	148	306	454	287,3	304	205,4	758	247,7	0	0,0	0	0,0	0	0,0	0	0,0	0	0,0	0	0,0	0	0,0
4	Sinaboi	Sinaboi	225	229	454	683	303,6	451	196,9	1.134	249,8	0	0,0	0	0,0	0	0,0	0	0,0	0	0,0	0	0,0	0	0,0
5	Bantaian	Bantaian	121	116	237	353	291,7	235	202,6	588	248,1	0	0,0	0	0,0	0	0,0	0	0,0	0	0,0	0	0,0	0	0,0
6	Rimba Melintang	Rimba Melintang	350	358	708	1.066	304,6	691	193,0	1.757	248,2	8	0,8	5	0,7	13	0,7	0	0,0	0	0,0	0	0,0	0	0,0
7	Sedinginan	Sedinginan	742	673	1.415	2.088	281,4	1.403	208,5	3.491	246,7	19	0,9	10	0,7	29	0,8	0	0,0	0	0,0	0	0,0	0	0,0
8	Tanah Putih	Tanah Putih	164	205	369	574	350,0	364	177,6	938	254,2	11	1,9	2	0,5	13	1,4	0	0,0	0	0,0	0	0,0	0	0,0
9	Rantau Kopar	Rantau Kopar	56	59	115	174	310,7	113	191,5	287	249,6	1	0,6	2	1,8	3	1,0	0	0,0	0	0,0	0	0,0	0	0,0
10	Bangko Pusako	Bangko Jaya	427	445	872	1.317	308,4	881	198,0	2.198	252,1	0	0,0	0	0,0	0	0,0	0	0,0	0	0,0	0	0,0	0	0,0
11	Bangko Pusako	Bangko Kanan	316	295	611	906	286,7	593	201,0	1.499	245,3	0	0,0	0	0,0	0	0,0	0	0,0	0	0,0	0	0,0	0	0,0
12	Bagan Sinembah	Bagan Batu	662	725	1.387	2.112	319,0	1.300	179,3	3.412	246,0	1	0,0	3	0,2	4	0,1	0	0,0	0	0,0	0	0,0	0	0,0
13	Balai Jaya	Balai Jaya	605	548	1.153	1.701	281,2	1.150	209,9	2.851	247,3	4	0,2	6	0,5	10	0,4	0	0,0	0	0,0	0	0,0	0	0,0
14	Kubu Babusalam	Rantau Panjang Kiri	270	276	546	822	304,4	553	200,4	1.375	251,8	0	0,0	0	0,0	0	0,0	0	0,0	0	0,0	0	0,0	0	0,0
15	Panipahan	Panipahan	441	415	856	1.271	288,2	853	205,5	2.124	248,1	1	0,1	0	0,0	1	0,0	0	0,0	0	0,0	0	0,0	0	0,0
16	Pujud	Pujud	396	369	765	1.134	286,4	758	205,4	1.892	247,3	0	0,0	0	0,0	0	0,0	0	0,0	0	0,0	0	0,0	0	0,0
17	Simpang Kanan	Simpang Kanan	316	343	659	1.002	317,1	646	188,3	1.648	250,1	0	0,0	0	0,0	0	0,0	0	0,0	0	0,0	0	0,0	0	0,0
18	Bagan Sinembah Raya	Burtrem	262	195	457	652	248,9	455	233,3	1.107	242,2	2	0,3	1	0,2	3	0,3	0	0,0	0	0,0	0	0,0	0	0,0
19	Kubu	Teluk merbau	322	321	643	964	299,4	640	199,4	1.604	249,5	0	0,0	0	0,0	0	0,0	0	0,0	0	0,0	0	0,0	0	0,0
20	Tanjung Medan	Tanjung Medan	412	414	826	1.240	301,0	826	199,5	2.066	250,1	1	0,1	0	0,0	1	0,0	0	0,0	0	0,0	0	0,0	0	0,0
JUMLAH (KAB/KOTA)			6.982	6.967	13.949	20.916	299,6	13.777	197,7	34.693	248,7	56	0,3	39	0,3	95	0,3	0	0,0	0	0,0	0	0,0	0	0,0

Sumber: Kasi Kesehatan Keluarga dan Gizi

TABEL 36

**JUMLAH KEMATIAN ANAK BALITA MENURUT PENYEBAB UTAMA, KECAMATAN, DAN PUSKESMAS
KABUPATEN/KOTA ROKAN HILIR
TAHUN 2022**

NO	KECAMATAN	PUSKESMAS	PENYEBAB KEMATIAN ANAK BALITA (12-59 BULAN)									
			PNEUMONIA	KELAINAN KONGENITAL	PENYAKIT SARAF	DEMAM BERDARAH	KELAINAN KONGENITAL JANTUNG	KECELAKAAN LALU LINTAS	KELAINAN KONGENITAL LAINNYA	TENGGELOM	INFEKSI PARASIT	LAIN-LAIN
1	2	3	4	5	6	7	8	9	10	11	12	13
1	Bangko	Bagansiapiapi	0	0	0	0	0	0	0	0	0	2
2	Bangko	Bagan Punak	0	0	0	0	0	0	0	0	0	0
3	Pedamaran	Pedamaran	0	0	0	0	0	0	0	0	0	0
4	Sinaboi	Sinaboi	0	0	0	0	0	0	0	0	0	2
5	Bantaian	Bantaian	0	0	0	0	0	0	0	0	0	1
6	Rimba Melintang	Rimba Melintang	0	0	0	0	0	0	0	0	0	0
7	Sedinginan	Sedinginan	0	0	0	0	0	0	0	0	0	0
8	Tanah Putih	Tanah Putih	0	0	0	0	0	0	0	0	0	0
9	Rantau Kopar	Rantau Kopar	0	0	0	0	0	0	0	0	0	0
10	Bangko Pusako	Bangko Jaya	0	0	0	0	0	0	0	0	0	0
11	Bangko Pusako	Bangko Kanan	0	0	0	0	0	0	0	0	0	0
12	Bagan Sinembah	Bagan Batu	0	0	0	0	0	0	0	0	0	0
13	Balai Jaya	Balai Jaya	0	0	0	0	0	0	0	0	0	0
14	Kubu Babusalam	Rantau Panjang Kiri	0	0	0	0	0	0	0	0	0	0
15	Panipahan	Panipahan	0	0	0	0	0	0	0	0	0	0
16	Pujud	Pujud	0	0	0	0	0	0	0	0	0	0
17	Simpang Kanan	Simpang Kanan	0	0	0	0	0	0	0	0	0	1
18	Bagan Sinembah Raya	Burtrem	0	0	0	0	0	0	0	0	0	0
19	Kubu	Teluk merbau	0	0	0	0	0	0	0	0	0	0
20	Tanjung Medan	Tanjung Medan	0	0	0	0	0	0	0	0	0	0
JUMLAH (KAB/KOTA)			0	0	0	0	0	0	0	0	0	6

Sumber: Kasi Kesehatan Keluarga dan Gizi

TABEL 38

**CAKUPAN KUNJUNGAN NEONATAL MENURUT JENIS KELAMIN, KECAMATAN, DAN PUSKESMAS
KABUPATEN/KOTA ROKAN HILIR
TAHUN 2022**

NO	KECAMATAN	PUSKESMAS	JUMLAH LAHIR HIDUP			KUNJUNGAN NEONATAL 1 KALI (KN1)						KUNJUNGAN NEONATAL 3 KALI (KN LENGKAP)						BAYI BARU LAHIR YANG DILAKUKAN SCREENING HIPOTIROID KONGENITAL					
						L		P		L + P		L		P		L + P		L		P		L + P	
			L	P	L + P	JUMLAH	%	JUMLAH	%	JUMLAH	%	JUMLAH	%	JUMLAH	%	JUMLAH	%	JUMLAH	%	JUMLAH	%	JUMLAH	%
1	2	3	4	5	6	7	8	9	10	11	12	13	14	15	16	17	18	19	20	21	22	23	24
1	Bangko	Bagansiapiapi	509	604	1.113	509	100,0	604	100,0	1.113	100,0	467	91,7	565	93,5	1.032	92,7	0	0,0	0	0,0	0	0,0
2	Bangko	Bagan Punak	228	229	457	228	100,0	229	100,0	457	100,0	203	89,0	207	90,4	410	89,7	0	0,0	0	0,0	0	0,0
3	Pedamaran	Pedamaran	158	148	306	158	100,0	148	100,0	306	100,0	142	89,9	138	93,2	280	91,5	0	0,0	0	0,0	0	0,0
4	Sinaboi	Sinaboi	225	229	454	225	100,0	229	100,0	454	100,0	208	92,4	210	91,7	418	92,1	0	0,0	0	0,0	0	0,0
5	Bantaian	Bantaian	121	116	237	121	100,0	116	100,0	237	100,0	104	86,0	108	93,1	212	89,5	0	0,0	0	0,0	0	0,0
6	Rimba Melintang	Rimba Melintang	350	358	708	350	100,0	358	100,0	708	100,0	301	86,0	309	86,3	610	86,2	0	0,0	0	0,0	0	0,0
7	Sedinginan	Sedinginan	742	673	1.415	742	100,0	673	100,0	1.415	100,0	674	90,8	643	95,5	1.317	93,1	0	0,0	0	0,0	0	0,0
8	Tanah Putih	Tanah Putih	164	205	369	164	100,0	205	100,0	369	100,0	154	93,9	183	89,3	337	91,3	0	0,0	0	0,0	0	0,0
9	Rantau Kopar	Rantau Kopar	56	59	115	56	100,0	59	100,0	115	100,0	43	76,8	46	78,0	89	77,4	0	0,0	0	0,0	0	0,0
10	Bangko Pusako	Bangko Jaya	427	445	872	427	100,0	445	100,0	872	100,0	417	97,7	428	96,2	845	96,9	0	0,0	0	0,0	0	0,0
11	Bangko Pusako	Bangko Kanan	316	295	611	316	100,0	295	100,0	611	100,0	296	93,7	274	92,9	570	93,3	0	0,0	0	0,0	0	0,0
12	Bagan Sinembah	Bagan Batu	662	725	1.387	662	100,0	725	100,0	1.387	100,0	612	92,4	641	88,4	1.253	90,3	0	0,0	0	0,0	0	0,0
13	Balai Jaya	Balai Jaya	605	548	1.153	605	100,0	548	100,0	1.153	100,0	589	97,4	482	88,0	1.071	92,9	0	0,0	0	0,0	0	0,0
14	Kubu Babusalam	Rantau Panjang Kiri	270	276	546	270	100,0	276	100,0	546	100,0	250	92,6	252	91,3	502	91,9	0	0,0	0	0,0	0	0,0
15	Panipahan	Panipahan	441	415	856	441	100,0	415	100,0	856	100,0	425	96,4	405	97,6	830	97,0	0	0,0	0	0,0	0	0,0
16	Pujud	Pujud	396	369	765	396	100,0	369	100,0	765	100,0	376	94,9	354	95,9	730	95,4	0	0,0	0	0,0	0	0,0
17	Simpang Kanan	Simpang Kanan	316	343	659	316	100,0	343	100,0	659	100,0	304	96,2	318	92,7	622	94,4	0	0,0	0	0,0	0	0,0
18	Bagan Sinembah Raya	Burtrem	262	195	457	262	100,0	195	100,0	457	100,0	239	91,2	180	92,3	419	91,7	0	0,0	0	0,0	0	0,0
19	Kubu	Teluk merbau	322	321	643	322	100,0	321	100,0	643	100,0	315	97,8	285	88,8	600	93,3	0	0,0	0	0,0	0	0,0
20	Tanjung Medan	Tanjung Medan	412	414	826	412	100,0	414	100,0	826	100,0	397	96,4	395	95,4	792	95,9	0	0,0	0	0,0	0	0,0
JUMLAH (KAB/KOTA)			6.982	6.967	13.949	6.982	100,0	6.967	100,0	13.949	100,0	6.516	93,3	6.423	92,2	12.939	92,8	0	0,0	0	0,0	0	0,0

Sumber: Kasi Kesehatan Keluarga dan Gizi

TABEL 39

**BAYI BARU LAHIR MENDAPAT IMD* DAN PEMBERIAN ASI EKSKLUSIF PADA BAYI < 6 BULAN MENURUT KECAMATAN DAN PUSKESMAS
KABUPATEN/KOTA ROKAN HILIR
TAHUN 2022**

NO	KECAMATAN	PUSKESMAS	BAYI BARU LAHIR			BAYI USIA < 6 BULAN		
			JUMLAH	MENDAPAT IMD		JUMLAH	DIBERI ASI EKSKLUSIF	
				JUMLAH	%		JUMLAH	%
1	2	3	4	5	6	7	8	9
1	TANAH PUTIH	SEDINGINAN	497	489	98,39	2285	152	6,65
2	PUJUD	PUJUD	443	411	92,78	1538	41	2,67
3	TANAH PUTIH TANJUNG MELAWAN	TANAH PUTIH	299	299	100,00	576	253	43,92
4	RANTAU KOPAR	RANTAU KOPAR	94	94	100,00	308	231	75,00
5	TANJUNG MEDAN	TANJUNG MEDAN	251	241	96,02	1357	638	47,02
6	BAGAN SINEMBAH	BAGAN BATU	1157	883	76,32	2944	663	22,52
7	SIMPANG KANAN	SIMPANG KANAN	6	6	100,00	324	8	2,47
8	BAGAN SINEMBAH RAYA	BORTREM	457	250	54,70	586	223	38,05
9	BALAI JAYA	BALAI JAYA	134	129	96,27	1132	236	20,85
10	KUBU	TELUK MERBAU	124	124	100,00	815	110	13,50
11	PASIR LIMAU KAPAS	PANIPAHAN	328	297	90,55	2085	83	3,98
12	KUBU BABUSALAM	RANTAU PANJANG KIRI	85	84	98,82	774	0	0,00
13	BANGKO	BAGANSIPIAPI	3124	2013	64,44	1606	482	30,01
14	BANGKO	BAGAN PUNAK	355	298	83,94	917	270	29,44
15	SINABOI	SINABOI	277	230	83,03	623	402	64,53
16	BATU HAMPAR	BANTAIAN	266	266	100,00	105	110	104,76
17	PEKAITAN	PEDAMARAN	231	231	100,00	482	146	30,29
18	RIMBA MELINTANG	RIMBA MELINTANG	804	711	88,43	1381	425	30,77
19	BANGKO PUSAKO	BANGKO JAYA	721	625	86,69	1290	393	30,47
20	BANGKO PUSAKO	BANGKO KANAN	333	307	92,19	950	1730	182,11
JUMLAH (KAB/KOTA)			9.986	7.988	80,0	22.078	6.596	29,9

Sumber: Kasi Kesehatan Keluarga dan Gizi

Keterangan: IMD = Inisiasi Menyusui Dini

TABEL 40

**CAKUPAN PELAYANAN KESEHATAN BAYI MENURUT JENIS KELAMIN, KECAMATAN, DAN PUSKESMAS
KABUPATEN/KOTA ROKAN HILIR
TAHUN 2022**

NO	KECAMATAN	PUSKESMAS	JUMLAH BAYI			PELAYANAN KESEHATAN BAYI					
						L		P		L + P	
			L	P	L + P	JUMLAH	%	JUMLAH	%	JUMLAH	%
1	2	3	4	5	6	7	8	9	10	11	12
1	Bangko	Bagansiapiapi	620	604	1.224	555	89,5	473	78,3	1.028	84,0
2	Bangko	Bagan Punak	235	228	463	618	263,0	601	263,6	1.219	263,3
3	Pedamaran	Pedamaran	172	168	340	217	126,2	175	104,2	392	115,3
4	Sinaboi	Sinaboi	140	135	275	275	196,4	267	197,8	542	197,1
5	Bantaian	Bantaian	89	87	176	165	185,4	171	196,6	336	190,9
6	Rimba Melintang	Rimba Melintang	403	392	795	319	79,2	326	83,2	645	81,1
7	Sedinginan	Sedinginan	725	705	1.430	877	121,0	759	107,7	1.636	114,4
8	Tanah Putih	Tanah Putih	152	148	300	88	57,9	88	59,5	176	58,7
9	Rantau Kopar	Rantau Kopar	70	70	140	68	97,1	68	97,1	136	97,1
10	Bangko Pusako	Bangko Jaya	381	370	751	648	170,1	643	173,8	1.291	171,9
11	Bangko Pusako	Bangko Kanan	281	273	554	512	182,2	476	174,4	988	178,3
12	Bagan Sinembah	Bagan Batu	788	766	1.554	541	68,7	543	70,9	1.084	69,8
13	Balai Jaya	Balai Jaya	650	633	1.283	316	48,6	269	42,5	585	45,6
14	Kubu Babusalam	Rantau Panjang Kiri	246	239	485	288	117,1	214	89,5	502	103,5
15	Panipahan	Panipahan	419	408	827	192	45,8	132	32,4	324	39,2
16	Pujud	Pujud	382	371	753	334	87,4	237	63,9	571	75,8
17	Simpang Kanan	Simpang Kanan	324	315	639	211	65,1	199	63,2	410	64,2
18	Bagan Sinembah Raya	Bortrem	209	203	412	437	209,1	264	130,0	701	170,1
19	Kubu	Teluk merbau	233	227	460	138	59,2	124	54,6	262	57,0
20	Tanjung Medan	Tanjung Medan	426	413	839	114	26,8	114	27,6	228	27,2
JUMLAH (KAB/KOTA)			6.945	6.755	13.700	6.913	99,5	6.143	91	13.056	95,3

Sumber: Kasi Kesehatan Keluarga dan Gizi

TABEL 41

**CAKUPAN DESA/KELURAHAN *UNIVERSAL CHILD IMMUNIZATION (UCI)* MENURUT KECAMATAN DAN PUSKESMAS
KABUPATEN/KOTA ROKAN HILIR
TAHUN 2022**

NO	KECAMATAN	PUSKESMAS	JUMLAH DESA/KELURAHAN	DESA/KELURAHAN <i>UCI</i>	% DESA/KELURAHAN <i>UCI</i>
<i>1</i>	<i>2</i>	<i>3</i>	<i>4</i>	<i>5</i>	<i>6</i>
1	BANGKO	BAGANSIAPIAPI	0	0	#DIV/0!
2	BANGKO	BAGAN PUNAK	497	457	92,0
3	SINABOI	SINABOI	0	0	#DIV/0!
4	PEKAITAN	PEDAMARAN	0	0	#DIV/0!
5	BATU HAMPAR	BANTAIAN	216	160	74,1
6	RIMBA MELINTANG	RIMBA MELINTANG	0	0	#DIV/0!
7	T.P.TANJUNG MELAWAN	TANAH PUTIH	331	308	93,1
8	TANAH PUTIH	SEDINGINAN	1.615	1.313	81,3
9	BANGKO PUSAKO	BANGKO KANAN	0	0	#DIV/0!
10	BANGKO PUSAKO	BANGKO JAYA	0	0	#DIV/0!
11	PUJUD	PUJUD	918	615	67,0
12	TANJUNG MEDAN	TANJUNG MEDAN	909	759	83,5
13	KUBU BABUSSALAM	RANTAU PANJANG KIRI	0	0	#DIV/0!
14	KUBU	TELUK MERBAU	562	413	73,5
15	BALAI JAYA	BALAI JAYA	993	817	82,3
16	BAGAN SENEMBAH	BAGAN BATU	1.553	1.317	84,8
17	BAGAN SENEMBAH RAYA	BORTREM	0	0	#DIV/0!
18	SIMPANG KANAN	SIMPANG KANAN	0	0	#DIV/0!
19	RANTAU KOPAR	RANTAU KOPAR	0	0	#DIV/0!
20	PASIR LIMAU KAPAS	PANIPAHAN	1.116	1.080	96,8
JUMLAH (KAB/KOTA)			8.710	7.239	83,1

Sumber: Kasi Surveilans dan Imunisasi

TABEL 42

**CAKUPAN IMUNISASI HEPATITIS B0 (0 - 7 HARI) DAN BCG PADA BAYI MENURUT JENIS KELAMIN, KECAMATAN, DAN PUSKESMAS
KABUPATEN/KOTA ROKAN HILIR
TAHUN 2022**

NO	KECAMATAN	PUSKESMAS	JUMLAH LAHIR HIDUP			BAYI DIIMUNISASI																										
						HBO															BCG											
						< 24 Jam						1 - 7 Hari						HBO Total						L			P			L + P		
						L	P	L+P	L		P		L + P		L		P		L + P		L		P		L + P		L	P	L + P	L	P	L + P
L	P	L+P	JUMLAH	%	JUMLAH	%	JUMLAH	%	JUMLAH	%	JUMLAH	%	JUMLAH	%	JUMLAH	%	JUMLAH	%	JUMLAH	%	JUMLAH	%	JUMLAH	%	JUMLAH	%						
1	BANGKO	BAGANSIPIAPI	615	599	1.214	533	86,7	492	82,1	1.025	84,4	0	0,0	0	0,0	0	0,0	533	86,7	492	82,1	1.025	84,4	429	69,8	414	69,1	843	69,4			
2	BANGKO	BAGAN PUNAK	251	239	490	192	76,5	184	77,0	376	76,7	45	17,9	30	12,6	75	15,3	237	94,4	214	89,5	451	92,0	261	104,0	210	87,9	471	96,1			
3	SINABOI	SINABOI	147	139	286	100	68,0	118	84,9	218	76,2	33	22,4	56	40,3	89	31,1	133	90,5	174	125,2	307	107,3	142	96,6	137	98,6	279	97,6			
4	PEKAITAN	PEDAMARAN	180	172	352	29	16,1	31	18,0	60	17,0	77	42,8	66	38,4	143	40,6	106	58,9	97	56,4	203	57,7	233	129,4	189	109,9	422	119,9			
5	BATU HAMPAR	BANTAIAN	100	92	192	0	0,0	0	0,0	0	0,0	122	122,0	137	148,9	259	134,9	122	122,0	137	148,9	259	134,9	79	79,0	74	80,4	153	79,7			
6	RIMBA MELINTANG	RIMBA MELINTANG	420	397	817	337	80,2	343	86,4	680	83,2	0	0,0	0	0,0	0	0,0	337	80,2	343	86,4	680	83,2	296	70,5	307	77,3	603	73,8			
7	T.P.TANJUNG MELAWAN	TANAH PUTH	171	159	330	141	82,5	126	79,2	267	80,9	0	0,0	0	0,0	0	0,0	141	82,5	126	79,2	267	80,9	69	40,4	77	48,4	146	44,2			
8	TANAH PUTH	SEDINGINAN	721	699	1.420	738	102,4	633	90,6	1.371	96,5	37	5,1	61	8,7	98	6,9	775	107,5	694	99,3	1.469	103,5	719	99,7	750	107,3	1.469	103,5			
9	BANGKO PUSAKO	BANGKO KANAN	280	269	549	360	128,6	344	127,9	704	128,2	0	0,0	0	0,0	0	0,0	360	128,6	344	127,9	704	128,2	321	114,6	290	107,8	611	111,3			
10	BANGKO PUSAKO	BANGKO JAYA	401	392	793	195	48,6	181	46,2	376	47,4	19	4,7	25	6,4	44	5,5	214	53,4	206	52,6	420	53,0	386	96,3	348	88,8	734	92,6			
11	PUJUD	PUJUD	444	429	873	37	8,3	39	9,1	76	8,7	272	61,3	243	56,6	515	59,0	309	69,6	282	65,7	591	67,7	353	79,5	313	73,0	666	76,3			
12	TANJUNG MEDAN	TANJUNG MEDAN	390	373	763	243	62,3	251	67,3	494	64,7	111	28,5	123	33,0	234	30,7	354	90,8	374	100,3	728	95,4	363	93,1	385	103,2	748	98,0			
13	KUBU BABUSSALAM	RANTAU PANJANG KIRI	202	191	393	201	99,5	316	165,4	517	131,6	5	2,5	5	2,6	10	2,5	206	102,0	321	168,1	527	134,1	224	110,9	319	167,0	543	138,2			
14	KUBU	TELUK MERBAU	295	281	576	202	68,5	194	69,0	396	68,8	95	32,2	109	38,8	204	35,4	297	100,7	303	107,8	600	104,2	221	74,9	215	76,5	436	75,7			
15	BALAI JAYA	BALAI JAYA	513	501	1.014	443	86,4	425	84,8	868	85,6	8	1,6	12	2,4	20	2,0	451	87,9	437	87,2	888	87,6	404	78,8	365	72,9	769	75,8			
16	BAGAN SENEMBAH	BAGAN BATU	772	748	1.520	574	74,4	590	78,9	1.164	76,6	0	0,0	0	0,0	0	0,0	574	74,4	590	78,9	1.164	76,6	679	88,0	587	78,5	1.266	83,3			
17	BAGAN SENEMBAH RAYA	BORTREM	392	382	774	88	22,4	85	22,3	173	22,4	61	15,6	67	17,5	128	16,5	149	38,0	152	39,8	301	38,9	294	75,0	256	67,0	550	71,1			
18	SIMPANG KANAN	SIMPANG KANAN	329	321	650	116	35,3	108	33,6	224	34,5	132	40,1	139	43,3	271	41,7	248	75,4	247	76,9	495	76,2	241	73,3	185	57,6	426	65,5			
19	RANTAU KOPAR	RANTAU KOPAR	66	68	134	13	19,7	17	25,0	30	22,4	17	25,8	17	25,0	34	25,4	30	45,5	34	50,0	64	47,8	58	87,9	44	64,7	102	76,1			
20	PASIR LIMAU KAPAS	PANIPAHAN	432	419	851	194	44,9	219	52,3	413	48,5	276	63,9	362	86,4	638	75,0	470	108,8	581	138,7	1.051	123,5	521	120,6	603	143,9	1.124	132,1			
JUMLAH (KAB/KOTA)			7.121	6.870	13.991	4.736	66,5	4.696	68,4	9.432	67,4	1.310	18,4	1.452	21,1	2.762	19,7	6.046	84,9	6.148	89,5	12.194	87,2	6.293	88,4	6.068	88,3	12.361	88,3			

Sumber: Kasi Surveilans dan Imunisasi

TABEL 43

**CAKUPAN IMUNISASI DPT-HB-Hib 3, POLIO 4*, CAMPAK RUBELA, DAN IMUNISASI DASAR LENGKAP PADA BAYI MENURUT JENIS KELAMIN, KECAMATAN, DAN PUSKESMAS
KABUPATEN/KOTA ROKAN HILIR
TAHUN 2022**

NO	KECAMATAN	PUSKESMAS	BAYI DIIMUNISASI																													
			JUMLAH BAYI (SURVIVING INFANT)			DPT-HB-Hib3									POLIO 4*						CAMPAK RUBELA						IMUNISASI DASAR LENGKAP					
						L			P			L + P			L			P			L + P			L			P			L + P		
			L	P	L+P	JUMLAH	%	JUMLAH	%	JUMLAH	%	JUMLAH	%	JUMLAH	%	JUMLAH	%	JUMLAH	%	JUMLAH	%	JUMLAH	%	JUMLAH	%	JUMLAH	%	JUMLAH	%	JUMLAH	%	
4	5	6	7	8	9	10	11	12	13	14	15	16	17	18	19	20	21	22	23	24	25	26	27	28	29	30						
1	BANGKO	BAGANSIAPAPI	615	599	1.214	476	77,4	443	74,0	919	75,7	444	72,2	418	69,8	862	71,0	444	72,2	470	78,5	914	75,3	444	72,2	470	78,5	914	75,3			
2	BANGKO	BAGAN PUNAK	251	239	490	256	102,0	218	91,2	474	96,7	246	98,0	191	79,9	437	89,2	271	108,0	198	82,8	469	95,7	271	108,0	198	82,8	469	95,7			
3	BANGKO	SINABOI	147	139	286	137	93,2	119	85,6	256	89,5	140	95,2	122	87,8	262	91,6	139	94,6	118	84,9	257	89,9	141	95,9	123	88,5	264	92,3			
4	SINABOI	PEDAMARAN	180	172	352	267	148,3	231	134,3	498	141,5	267	148,3	231	134,3	498	141,5	235	130,6	225	130,8	460	130,7	235	130,6	225	130,8	460	130,7			
5	PEKAITAN	BANTAIAN	100	92	192	67	67,0	72	78,3	139	72,4	67	67,0	72	78,3	139	72,4	97	97,0	76	82,6	173	90,1	97	97,0	69	75,0	166	86,5			
6	BATU HAMPAR	RIMBA MELINTANG	420	397	817	258	61,4	251	63,2	509	62,3	258	61,4	251	63,2	509	62,3	231	55,0	218	54,9	449	55,0	212	50,5	205	51,6	417	51,0			
7	RIMBA MELINTANG	TANAH PUTIH	171	159	330	70	40,9	80	50,3	150	45,5	70	40,9	77	48,4	147	44,5	75	43,9	70	44,0	145	43,9	76	44,4	69	43,4	145	43,9			
8	T.P.TANJUNG MELAWAN	SEDINGINAN	721	699	1.420	643	89,2	689	98,6	1.332	93,8	643	89,2	689	98,6	1.332	93,8	615	85,3	660	94,4	1.275	89,8	631	87,5	681	97,4	1.312	92,4			
9	TANAH PUTIH	BANGKO KANAN	280	269	549	251	89,6	255	94,8	506	92,2	248	88,6	252	93,7	500	91,1	341	121,8	319	118,6	660	120,2	222	79,3	276	102,6	498	90,7			
10	BANGKO PUSAKO	BANGKO JAYA	401	392	793	438	109,2	397	101,3	835	105,3	434	108,2	380	96,9	814	102,6	440	109,7	391	99,7	831	104,8	259	64,6	238	60,7	497	62,7			
11	BANGKO PUSAKO	PUJUD	444	429	873	323	72,7	322	75,1	645	73,9	295	66,4	293	68,3	588	67,4	325	73,2	328	76,5	653	74,8	301	67,8	310	72,3	611	70,0			
12	PUJUD	TANJUNG MEDAN	390	373	763	352	90,3	369	98,9	721	94,5	352	90,3	369	98,9	721	94,5	392	100,5	388	104,0	780	102,2	385	98,7	372	99,7	757	99,2			
13	TANJUNG MEDAN	RANTAU PANJANG KIRI	202	191	393	176	87,1	297	155,5	473	120,4	187	92,6	277	145,0	464	118,1	178	88,1	273	142,9	451	114,8	178	88,1	273	142,9	451	114,8			
14	KUBU BABUSSALAM	TELUK MERBAU	295	281	576	179	60,7	190	67,6	369	64,1	181	61,4	192	68,3	373	64,8	204	69,2	210	74,7	414	71,9	203	68,8	205	73,0	408	70,8			
15	KUBU	BALAI JAYA	513	501	1.014	469	91,4	423	84,4	892	88,0	445	86,7	388	77,4	833	82,1	427	83,2	392	78,2	819	80,8	427	83,2	392	78,2	819	80,8			
16	BALAI JAYA	BAGAN BATU	772	748	1.520	578	74,9	532	71,1	1.110	73,0	579	75,0	532	71,1	1.111	73,1	751	97,3	692	92,5	1.443	94,9	728	94,3	668	89,3	1.396	91,8			
17	BAGAN SENEMBAH	BORTREM	392	382	774	279	71,2	220	57,6	499	64,5	278	70,9	220	57,6	498	64,3	270	68,9	219	57,3	489	63,2	270	68,9	219	57,3	489	63,2			
18	BAGAN SENEMBAH RAYA	SIMPANG KANAN	329	321	650	227	69,0	165	51,4	392	60,3	223	67,8	160	49,8	383	58,9	281	85,4	202	62,9	483	74,3	270	82,1	184	57,3	454	69,8			
19	SIMPANG KANAN	RANTAU KOPAR	66	68	134	46	69,7	50	73,5	96	71,6	46	69,7	50	73,5	96	71,6	38	57,6	60	88,2	98	73,1	42	63,6	57	83,8	99	73,9			
20	RANTAU KOPAR	PANIPAHAN	432	419	851	497	115,0	592	141,3	1.089	128,0	510	118,1	591	141,1	1.101	129,4	510	118,1	586	139,9	1.096	128,8	466	107,9	549	131,0	1.015	119,3			
JUMLAH (KAB/KOTA)			7.121	6.870	13.991	5.989	84,1	5.915	86,1	11.904	85,1	5.913	83,0	5.755	83,8	11.668	83,4	6.264	88,0	6.095	88,7	12.359	88,3	5.858	82,3	5.783	84,2	11.641	83,2			

Sumber: Kasi Surveilans dan Imunisasi

Keterangan:

*khusus untuk provinsi DIY, diisi dengan imunisasi IPV dosis ke 3
MR = measles rubella

TABEL 44

**CAKUPAN IMUNISASI LANJUTAN DPT-HB-Hib 4 DAN CAMPAK RUBELA 2 PADA ANAK USIA DIBAWAH DUA TAHUN (BADUTA)
MENURUT JENIS KELAMIN, KECAMATAN, DAN PUSKESMAS
KABUPATEN/KOTA ROKAN HILIR
TAHUN 2022**

NO	KECAMATAN	PUSKESMAS	JUMLAH BADUTA			BADUTA DIIMUNISASI											
						DPT-HB-Hib4						CAMPAK RUBELA 2					
			L		P		L + P		L		P		L + P				
			L	P	L+P	JUMLAH	%	JUMLAH	%	JUMLAH	%	JUMLAH	%	JUMLAH	%	JUMLAH	%
1	2	3	4	5	6	7	8	9	10	11	12	13	14	15	16	17	18
1	BANGKO	BAGANSIAPIAPI	1246	1214	2.460	346	27,8	369	30,4	715	29,1	318	25,5	287	23,6	605	24,6
2	BANGKO	BAGAN PUNAK	499	483	982	219	43,9	209	43,3	428	43,6	231	46,3	230	47,6	461	46,9
3	SINABOI	SINABOI	299	279	578	148	49,5	117	41,9	265	45,8	153	51,2	152	54,5	305	52,8
4	PEKAITAN	PEDAMARAN	368	345	713	96	26,1	122	35,4	218	30,6	113	30,7	164	47,5	277	38,8
5	BATU HAMPAR	BANTAIAN	199	189	388	44	22,1	42	22,2	86	22,2	52	26,1	41	21,7	93	24,0
6	RIMBA MELINTANG	RIMBA MELINTANG	826	801	1.627	105	12,7	91	11,4	196	12,0	129	15,6	114	14,2	243	14,9
7	T.P.TANJUNG MELAWAN	TANAH PUTIH	337	328	665	56	16,6	33	10,1	89	13,4	34	10,1	41	12,5	75	11,3
8	TANAH PUTIH	SEDINGINAN	1447	1412	2.859	396	27,4	410	29,0	806	28,2	308	21,3	328	23,2	636	22,2
9	BANGKO PUSAKO	BANGKO KANAN	556	542	1.098	257	46,2	244	45,0	501	45,6	277	49,8	276	50,9	553	50,4
10	BANGKO PUSAKO	BANGKO JAYA	811	790	1.601	172	21,2	172	21,8	344	21,5	179	22,1	188	23,8	367	22,9
11	PUJUD	PUJUD	889	866	1.755	159	17,9	141	16,3	300	17,1	166	18,7	154	17,8	320	18,2
12	TANJUNG MEDAN	TANJUNG MEDAN	779	758	1.537	289	37,1	250	33,0	539	35,1	290	37,2	293	38,7	583	37,9
13	KUBU BABUSSALAM	RANTAU PANJANG KIRI	404	393	797	145	35,9	228	58,0	373	46,8	140	34,7	233	59,3	373	46,8
14	KUBU	TELUK MERBAU	588	573	1.161	153	26,0	141	24,6	294	25,3	177	30,1	186	32,5	363	31,3
15	BALAI JAYA	BALAI JAYA	1029	999	2.028	244	23,7	202	20,2	446	22,0	221	21,5	187	18,7	408	20,1
16	BAGAN SENEMBAH	BAGAN BATU	1552	1509	3.061	147	9,5	124	8,2	271	8,9	160	10,3	162	10,7	322	10,5
17	BAGAN SENEMBAH RAYA	BORTREM	793	765	1.558	162	20,4	158	20,7	320	20,5	158	19,9	152	19,9	310	19,9
18	SIMPANG KANAN	SIMPANG KANAN	668	645	1.313	181	27,1	134	20,8	315	24,0	160	24,0	115	17,8	275	20,9
19	RANTAU KOPAR	RANTAU KOPAR	137	129	266	42	30,7	69	53,5	111	41,7	63	46,0	86	66,7	149	56,0
20	PASIR LIMAU KAPAS	PANIPAHAN	867	843	1.710	493	56,9	584	69,3	1.077	63,0	492	56,7	577	68,4	1.069	62,5
JUMLAH (KAB/KOTA)			14.294	13.863	28.157	3.854	27,0	3.840	27,7	7.694	27,3	3.821	26,7	3.966	28,6	7.787	27,7

Sumber: Kasi Surveilans dan Imunisasi

TABEL 45

**CAKUPAN PEMBERIAN VITAMIN A PADA BAYI DAN ANAK BALITA MENURUT KECAMATAN DAN PUSKESMAS
KABUPATEN/KOTA ROKAN HILIR
TAHUN 2022**

NO	KECAMATAN	PUSKESMAS	BAYI 6-11 BULAN			ANAK BALITA (12-59 BULAN)			BALITA (6-59 BULAN)		
			JUMLAH BAYI	MENDAPAT VIT A		JUMLAH	MENDAPAT VIT A		JUMLAH	MENDAPAT VIT A	
				S	%		S	%		S	%
1	2	3	4	5	6	7	8	9	10	11	12
1	TANAH PUTIH	SEDINGINAN	717	275	38,35	7774	1555	20,00	8491	1830	21,55
2	PUJUD	PUJUD	237	144	60,76	3027	2146	70,90	3264	2290	70,16
3	TANAH PUTIH TANJUNG MELAWAN	TANAH PUTIH	118	113	95,76	1068	1035	96,91	1186	1148	96,80
4	RANTAU KOPAR	RANTAU KOPAR	35	28	80,00	381	364	95,54	416	392	94,23
5	TANJUNG MEDAN	TANJUNG MEDAN	10	0	0,00	1804	399	22,12	1814	399	22,00
6	BAGAN SINEMBAH	BAGAN BATU	854	685	80,21	6303	5181	82,20	7157	5866	81,96
7	SIMPANG KANAN	SIMPANG KANAN	73	62	84,93	920	735	79,89	993	797	80,26
8	BAGAN SINEMBAH RAYA	BORTREM	156	156	100,00	1499	1499	100,00	1655	1655	100,00
9	BALAI JAYA	BALAI JAYA	154	86	55,84	2755	2149	78,00	2909	2235	76,83
10	KUBU	TELUK MERBAU	62	34	54,84	973	793	81,50	1035	827	79,90
11	PASIR LIMAU KAPAS	PANIPAHAN	157	56	35,67	3236	485	14,99	3393	541	15,94
12	KUBU BABUSALAM	RANTAU PANJANG KIRI	89	69	77,53	1351	923	68,32	1440	992	68,89
13	BANGKO	BAGANSIAPAPI	628	287	45,70	426	185	43,43	1054	472	44,78
14	BANGKO	BAGAN PUNAK	261	227	86,97	1924	1714	89,09	2185	1941	88,83
15	SINABOI	SINABOI	127	127	100,00	1047	547	52,24	1174	674	57,41
16	BATU HAMPAR	BANTAIAN	214	160	74,77	844	620	73,46	1058	780	73,72
17	PEKAITAN	PEDAMARAN	171	171	100,00	1016	1016	100,00	1187	1187	100,00
18	RIMBA MELINTANG	RIMBA MELINTANG	406	245	60,34	2348	1780	75,81	2754	2025	73,53
19	BANGKO PUSAKO	BANGKO JAYA	514	266	51,75	2553	1980	77,56	3067	2246	73,23
20	BANGKO PUSAKO	BANGKO KANAN	359	359	100,00	873	873	100,00	1232	1232	100,00
JUMLAH (KAB/KOTA)			5.342	3.550	66,5	42.122	25.979	61,7	47.464	29.529	62,2

Sumber: Kasi Kesehatan Keluarga dan Gizi

Keterangan: Pelaporan pemberian vitamin A dilakukan pada Februari dan Agustus, maka perhitungan bayi 6-11 bulan yang mendapat vitamin A dalam setahun dihitung dengan mengakumulasi bayi 6-11 bulan yang mendapat vitamin A di bulan Februari dan yang mendapat vitamin A di bulan Agustus.

Untuk perhitungan anak balita 12-59 bulan yang mendapat vitamin A menggunakan data bulan Agustus.

TABEL 46

**CAKUPAN PELAYANAN KESEHATAN BALITA MENURUT JENIS KELAMIN, KECAMATAN, DAN PUSKESMAS
KABUPATEN/KOTA ROKAN HILIR
TAHUN 2022**

NO	KECAMATAN	PUSKESMAS	SASARAN BALITA (USIA 0-59 BULAN)	SASARAN ANAK BALITA (USIA 12-59 BULAN)	BALITA MEMILIKI BUKU KIA		BALITA DIPANTAU PERTUMBUHAN DAN PERKEMBANGAN		BALITA DILAYANI SDIDTK		BALITA DILAYANI MTBS	
					JUMLAH	%	JUMLAH	%	JUMLAH	%	JUMLAH	%
1	2	3	4	5	6	7	8	9	10	11	12	13
1	Bangko	Bagansiapiapi	6.759	5.492	3.028	55,13	2.586	38,26	2.586	47,09	3.152	57,39
2	Bangko	Bagan Punak	2.654	2.157	3.773	174,92	3.124	117,71	3.124	144,83	251	9,46
3	Pedamaran	Pedamaran	1.903	1.546	1.000	64,68	1.383	72,67	1.383	89,46	213	11,19
4	Sinaboi	Sinaboi	2.308	1.875	2.019	107,68	957	41,46	957	51,04	254	11,01
5	Bantaian	Bantaian	1.160	942	750	79,62	779	67,16	779	82,70	157	13,53
6	Rimba Melintang	Rimba Melintang	4.514	3.668	3.121	85,09	814	18,03	814	22,19	1.632	36,15
7	Sedinginan	Sedinginan	8.308	6.773	12.677	187,17	1.675	20,16	1.675	24,73	451	5,43
8	Tanah Putih	Tanah Putih	1.767	1.436	1.503	104,67	18	1,02	18	1,25	32	1,81
9	Rantau Kopar	Rantau Kopar	792	643	565	87,87	504	63,64	504	78,38	513	64,77
10	Bangko Pusako	Bangko Jaya	4.405	3.580	5.216	145,70	3.062	69,51	3.062	85,53	902	20,48
11	Bangko Pusako	Bangko Kanan	2.999	2.437	2.413	99,02	1.177	39,25	1.177	48,30	97	3,23
12	Bagan Sinembah	Bagan Batu	8.289	6.736	1.296	19,24	2.640	31,85	2.640	39,19	2.291	27,64
13	Balai Jaya	Balai Jaya	6.239	5.070	1.874	36,96	2.132	34,17	2.132	42,05	360	5,77
14	Kubu Babusalam	Rantau Panjang Kiri	3.432	2.893	2.024	69,96	1.534	44,70	1.534	53,02	-	-
15	Panipahan	Panipahan	4.428	3.598	870	24,18	425	9,60	425	11,81	873	19,72
16	Pujud	Pujud	4.039	3.282	4.619	140,74	468	11,59	468	14,26	1.753	43,40
17	Simpang Kanan	Simpang Kanan	2.887	2.346	3.362	143,31	55	1,91	55	2,34	136	4,71
18	Bagan Sinembah Raya	Burtrem	2.433	1.977	1.256	63,53	1.555	63,91	1.555	78,65	1.052	43,24
19	Kubu	Teluk merbau	3.171	2.577	3.666	142,26	-	-	-	-	705	22,23
20	Tanjung Medan	Tanjung Medan	5.111	4.308	7.128	165,46	815	15,95	815	18,92	126	2,47
JUMLAH (KAB/KOTA)			77.598	63.341	62.160	98,14	25.703	33,12	25.703	40,58	14.950	19,27

Sumber: Kasi Kesehatan Keluarga dan Gizi

TABEL 47

**JUMLAH BALITA DITIMBANG MENURUT JENIS KELAMIN, KECAMATAN, DAN PUSKESMAS
KABUPATEN/KOTA ROKAN HILIR
TAHUN 2022**

NO	KECAMATAN	PUSKESMAS	BALITA								
			JUMLAH SASARAN BALITA (S)			DITIMBANG					
						JUMLAH (D)			% (D/S)		
			L	P	L+P	L	P	L+P	L	P	L+P
1	2	3	4	5	6	7	8	9	10	11	12
1	TANAH PUTIH	SEDINGINAN	2727	3018	5745	1624	1384	3008	59,55	45,86	52,36
2	PUJUD	PUJUD	2019	1923	3942	1338	1141	2479	66,27	59,33	62,89
3	TANAH PUTIH TANJUNG MELAWAN	TANAH PUTIH	725	657	1382	621	532	1153	85,66	80,97	83,43
4	RANTAU KOPAR	RANTAU KOPAR	329	321	650	199	195	394	60,49	60,75	60,62
5	TANJUNG MEDAN	TANJUNG MEDAN	1.632	1.676	3.308	844	771	1615	51,72	46,00	48,82
6	BAGAN SINEMBAH	BAGAN BATU	3925	3772	7697	1002	935	1937	25,53	24,79	25,17
7	SIMPANG KANAN	SIMPANG KANAN	414	351	765	467	336	803	112,80	95,73	104,97
8	BAGAN SINEMBAH RAYA	BORTREM	821	945	1766	798	628	1426	97,20	66,46	80,75
9	BALAI JAYA	BALAI JAYA	1297	1649	2946	1460	1211	2671	112,57	73,44	90,67
10	KUBU	TELUK MERBAU	858	957	1.815	477	426	903	55,59	44,51	49,75
11	PASIR LIMAU KAPAS	PANIPAHAN	2.238	2.067	4.305	375	318	693	16,76	15,38	16,10
12	KUBU BABUSALAM	RANTAU PANJANG KIRI	983	996	1979	560	489	1049	56,97	49,10	53,01
13	BANGKO	BAGANSIPIAPI	1975	2064	4039	1551	1397	2948	78,53	67,68	72,99
14	BANGKO	BAGAN PUNAK	989	960	1949	1006	869	1875	101,72	90,52	96,20
15	SINABOI	SINABOI	662	676	1338	517	475	992	78,10	70,27	74,14
16	BATU HAMPAR	BANTAIAN	464	460	924	392	355	747	84,48	77,17	80,84
17	PEKAITAN	PEDAMARAN	783	764	1547	684	668	1352	87,36	87,43	87,39
18	RIMBA MELINTANG	RIMBA MELINTANG	1511	1561	3072	1264	1216	2480	83,65	77,90	80,73
19	BANGKO PUSAKO	BANGKO JAYA	1717	1669	3386	1227	1086	2313	71,46	65,07	68,31
20	BANGKO PUSAKO	BANGKO KANAN	1227	1173	2400	534	447	981	43,52	38,11	40,88
JUMLAH (KAB/KOTA)			27.296	27.659	54.955	16.940	14.879	31.819	62,1	53,8	57,9

Sumber: Kasi Kesehatan Keluarga dan Gizi

TABEL 48

**STATUS GIZI BALITA BERDASARKAN INDEKS BB/U, TB/U, DAN BB/TB MENURUT KECAMATAN DAN PUSKESMAS
KABUPATEN/KOTA ROKAN HILIR
TAHUN 2022**

NO	KECAMATAN	PUSKESMAS	JUMLAH BALITA YANG DITIMBANG	BALITA BERAT BADAN KURANG (BB/U)		JUMLAH BALITA YANG DIUKUR TINGGI BADAN	BALITA PENDEK (TB/U)		JUMLAH BALITA YANG DIUKUR	BALITA GIZI KURANG (BB/TB : < -2 s.d -3 SD)		BALITA GIZI BURUK (BB/TB: < -3 SD)	
				JUMLAH	%		JUMLAH	%		JUMLAH	%	JUMLAH	%
1	2	3	4	5	6	7	8	9	10	11	12	13	14
1	TANAH PUTIH	SEDINGINAN	3008	102	3,39	2999	66	2,20	3002	53	1,77	12	0,40
2	PUJUD	PUJUD	2479	94	3,79	2477	95	3,84	2479	59	2,38	6	0,24
3	TANAH PUTIH TANJUNG MELAWAN	TANAH PUTIH	1153	17	1,47	1152	12	1,04	1152	17	1,48	0	0,00
4	RANTAU KOPAR	RANTAU KOPAR	394	1	0,25	394	3	0,76	394	0	0,00	0	0,00
5	TANJUNG MEDAN	TANJUNG MEDAN	1615	2	0,12	1537	2	0,13	1615	0	0,00	0	0,00
6	BAGAN SINEMBAH	BAGAN BATU	1937	13	0,67	1918	54	2,82	1919	22	1,15	3	0,16
7	SIMPANG KANAN	SIMPANG KANAN	803	22	2,74	802	24	2,99	803	26	3,24	0	0,00
8	BAGAN SINEMBAH RAYA	BORTREM	1426	27	1,89	1421	28	1,97	1422	32	2,25	3	0,21
9	BALAI JAYA	BALAI JAYA	2671	21	0,79	2671	20	0,75	2670	22	0,82	2	0,07
10	KUBU	TELUK MERBAU	903	3	0,33	900	10	1,11	903	64	7,09	1	0,11
11	PASIR LIMAU KAPAS	PANIPAHAN	693	20	2,89	689	19	2,76	692	15	2,17	1	0,14
12	KUBU BABUSALAM	RANTAU PANJANG KIRI	1049	12	1,14	1047	12	1,15	1047	10	0,96	3	0,29
13	BANGKO	BAGANSIPIAPI	2948	58	1,97	2946	68	2,31	2947	89	3,02	7	0,24
14	BANGKO	BAGAN PUNAK	1875	48	2,56	1874	35	1,87	1874	37	1,97	1	0,05
15	SINABOI	SINABOI	987	31	3,14	987	8	0,81	986	28	2,84	0	0,00
16	BATU HAMPAR	BANTAIAN	747	0	0,00	747	0	0,00	747	0	0,00	0	0,00
17	PEKAITAN	PEDAMARAN	1352	50	3,70	1352	10	0,74	1352	51	3,77	5	0,37
18	RIMBA MELINTANG	RIMBA MELINTANG	2480	76	3,06	2463	35	1,42	2475	107	4,32	0	0,00
19	BANGKO PUSAKO	BANGKO JAYA	2313	2	0,09	2313	2	0,09	2312	6	0,26	1	0,04
20	BANGKO PUSAKO	BANGKO KANAN	981	14	1,43	979	8	0,82	977	16	1,64	0	0,00
JUMLAH (KAB/KOTA)			31.814	613	1,9	31.668	511	1,6	31.768	654	2,1	45	0,1

Sumber: Kasi Kesehatan Keluarga dan Gizi

TABEL 49

**CAKUPAN PELAYANAN KESEHATAN PESERTA DIDIK SD/MI, SMP/MTS, SMA/MA SERTA USIA PENDIDIKAN DASAR MENURUT KECAMATAN DAN PUSKESMAS
KABUPATEN/KOTA ROKAN HILIR
TAHUN 2022**

NO	KECAMATAN	PUSKESMAS	PESERTA DIDIK SEKOLAH									SEKOLAH														
			KELAS 1 SD/MI			KELAS 7 SMP/MTS			KELAS 10 SMA/MA			USIA PENDIDIKAN DASAR (KELAS 1-9)			SD/MI			SMP/MTS			SMA/MA					
			JUMLAH PESERTA DIDIK	MENDAPAT PELAYANAN KESEHATAN	%	JUMLAH PESERTA DIDIK	MENDAPAT PELAYANAN KESEHATAN	%	JUMLAH PESERTA DIDIK	MENDAPAT PELAYANAN KESEHATAN	%	JUMLAH	MENDAPAT PELAYANAN KESEHATAN	%	JUMLAH	MENDAPAT PELAYANAN KESEHATAN	%	JUMLAH	MENDAPAT PELAYANAN KESEHATAN	%	JUMLAH	MENDAPAT PELAYANAN KESEHATAN	%			
1	2	3	4	5	6	7	8	9	10	11	12	13	14	15	16	17	18	19	20	21	22	23	24			
1	Bangko	Bagansapiapi	1.226	1.053	85,9	768	767	99,9	936	935	99,9	9195	1053	11,5	28	28	100,0	12	12	100,0	10	10	100,0			
2	Bangko	Bagan Punak	0	0	0,0	0	0	0,0	0	0	0,0	0	0	0,0	0	0	0,0	0	0	0,0	0	0	0,0			
3	Pedamaran	Pedamaran	251	242	96,4	146	142	97,3	129	128	99,2	2607	384	14,7	12	12	100,0	6	6	100,0	3	3	100,0			
4	Sinaboi	Sinaboi	470	464	98,7	218	216	99,1	194	191	98,5	3076	680	22,1	11	11	100,0	6	6	100,0	2	0	0,0			
5	Bantaian	Bantaian	183	183	100,0	78	78	100,0	146	146	100,0	1559	329	21,1	4	4	100,0	3	3	100,0	1	1	100,0			
6	Rimba Melintang	Rimba Melintang	863	811	94,0	765	745	97,4	537	527	98,1	6618	1556	23,5	27	27	100,0	9	9	100,0	6	6	100,0			
7	Seddinginan	Seddinginan	620	616	99,4	765	745	97,4	1.276	1.276	100,0	8660	1361	15,7	20	20	100,0	26	26	100,0	15	15	100,0			
8	Tanah Putih	Tanah Putih	334	334	100,0	181	181	100,0	168	168	100,0	2637	515	19,5	11	11	100,0	3	3	100,0	1	1	100,0			
9	Rantau Kopar	Rantau Kopar	139	129	92,8	116	107	92,2	71	67	94,4	1175	236	20,1	6	6	100,0	2	2	100,0	1	1	100,0			
10	Bangko Pusako	Bangko Jaya	921	615	66,8	0	0	0,0	0	0	0,0	6049	615	10,2	28	28	100,0	0	0	0,0	0	0	0,0			
11	Bangko Pusako	Bangko Kanan	416	416	100,0	0	0	0,0	0	0	0,0	2987	416	13,9	14	14	100,0	0	0	0,0	0	0	0,0			
12	Bagan Sinembah	Bagan Batu	1.548	1.539	99,4	383	374	97,7	324	311	96,0	9286	2224	24,0	36	36	100,0	20	20	100,0	14	14	100,0			
13	Balai Jaya	Balai Jaya	1.091	935	85,7	992	814	82,1	1.024	874	85,4	9018	2354	26,1	30	30	100,0	15	15	100,0	9	9	100,0			
14	Kubu Babusalam	Rantau Panjang Kiri	699	570	81,5	544	535	98,3	310	301	97,1	5058	567	11,2	21	21	100,0	9	9	100,0	5	5	100,0			
15	Panipahan	Panipahan	991	949	95,8	642	595	92,7	490	475	96,9	7857	1544	19,7	33	33	100,0	13	13	100,0	8	8	100,0			
16	Pujud	Pujud	824	824	100,0	724	724	100,0	371	371	100,0	5578	1548	27,8	29	29	100,0	14	14	100,0	7	7	100,0			
17	Simpang Kanan	Simpang Kanan	490	472	96,3	383	369	96,3	326	316	96,9	3393	841	24,8	33	33	100,0	8	8	100,0	4	4	100,0			
18	Bagan Sinembah Raya	Bortrem	518	417	80,5	333	195	58,6	266	266	100,0	3396	612	18,0	29	29	100,0	9	9	100,0	5	5	100,0			
19	Kubu	Teluk merbau	703	640	91,0	0	0	0,0	0	0	0,0	3917	640	16,3	18	18	100,0	0	0	0,0	0	0	0,0			
20	Tanjung Medan	Tanjung Medan	0	0	0,0	0	0	0,0	0	0	0,0	0	0	0,0	0	0	0,0	0	0	0,0	0	0	0,0			
JUMLAH (KAB/KOTA)			12.287	11.209	91,2	7.038	6.587	93,6	6.568	6.352	96,7	92066	17.475	19,0	390	390	100,0	155	155	100,0	91	89	97,8			

Sumber: Kasi Kesehatan Keluarga dan Gizi

TABEL 50

**PELAYANAN KESEHATAN GIGI DAN MULUT MENURUT KECAMATAN DAN PUSKESMAS
KABUPATEN/KOTA ROKAN HILIR
TAHUN 2022**

NO	KECAMATAN	PUSKESMAS	PELAYANAN KESEHATAN GIGI DAN MULUT						
			TUMPATAN GIGI TETAP	PENCABUTAN GIGI TETAP	JUMLAH KUNJUNGAN	RASIO TUMPATAN/ PENCABUTAN	JUMLAH KASUS GIGI	JUMLAH KASUS DIRUJUK	% KASUS DIRUJUK
1	2	3	4	5	6	7	8	9	10
1	Bangko	Bagansiapiapi	143	72	758	0,0	768	0	0,0
2	Bangko	Bagan Punak	0	9	733	0,0	1.026	0	0,0
3	Sinaboi	Sinaboi	0	326	71	0,0	71	0	0,0
4	Pekaitan	Pedamaran	0	0	0	0,0	0	0	0,0
5	Batu Hampar	Bantaian	0	0	0	0,0	0	0	0,0
6	Rimba Melintang	Rimba Melintang	72	524	857	0,0	1.364	1	0,0
7	Tanah Putih	Sedinginan	28	125	639	0,0	692	0	0,0
8	Tanah Putih tj.Melawan	Tanah Putih	106	30	351	0,0	351	0	0,0
9	Pujud	Pujud	106	483	982	0,0	983	0	0,0
10	Tanjung Medan	Tanjung Medan	0	0	0	0,0	0	0	0,0
11	Kubu Babussalam	Rantau Panjang Kiri	0	575	1.007	0,0	1.024	0	0,0
12	Kubu Babussalam	Teluk Merbau	0	0	0	0,0	0	0	0,0
13	Pasir Limau Kapas	Panipahan	0	237	540	0,0	576	0	0,0
14	Bangko Pusako	Bangko Kanan	0	44	223	0,0	114	0	0,0
15	Bangko Pusako	Bangko Jaya	0	205	640	0,0	484	0	0,0
16	Balai Jaya	Balai Jaya	0	0	0	0,0	0	0	0,0
17	Bagan Sinembah	Bagan Batu	5	770	1.688	0,0	1.530	0	0,0
18	Bagan Sinembah	Bortrem	0	67	0	0,0	242	0	0,0
19	Simpang Kanan	Simpang Kanan	0	259	249	0,0	249	0	0,0
20	Rantau Kopar	Rantau Kopar	0	209	429	0,0	427	0	0,0
JUMLAH (KAB/ KOTA)			460	3.935	9.167	0,0	9.901	1	0,0

Sumber: Kasi Promosi dan Pemberdayaan Masyarakat

Keterangan: pelayanan kesehatan gigi meliputi seluruh fasilitas pelayanan kesehatan di wilayah kerja puskesmas

TABEL 51

**PELAYANAN KESEHATAN GIGI DAN MULUT PADA ANAK SD DAN SETINGKAT MENURUT JENIS KELAMIN, KECAMATAN, DAN PUSKESMAS
KABUPATEN/KOTA ROKAN HILIR
TAHUN 2022**

NO	KECAMATAN	PUSKESMAS	UPAYA KESEHATAN GIGI SEKOLAH (UKGS)																										
			JUMLAH SD/MI	JUMLAH SD/MI DGN SIKAT GIGI MASSAL	%	JUMLAH SD/MI MENDAPAT YAN. GIGI	%	JUMLAH MURID SD/MI			MURID SD/MI DIPERIKSA					MURID SD/MI PERLU PERAWATAN			MURID SD/MI MENDAPAT PERAWATAN										
								L	P	L + P	L	%	P	%	L + P	%	L	P	L + P	L	%	P	%	L + P	%				
1	Bangko	Bagansiapiapi	0	0	0,0	0	0,0	0	0	0	0	0,0	0	0,0	0	0,0	0	0,0	0	0	0	0	0,0	0	0,0	0	0,0	0	0,0
2	Bangko	Bagan Punak	0	0	0,0	0	0,0	0	0	0	0	0,0	0	0,0	0	0,0	0	0,0	0	0	0	0	0,0	0	0,0	0	0,0	0	0,0
3	Sinaboi	Sinaboi	612	600	98,0	196	32,0	212	400	612	78	36,8	118	29,5	196	32,0	45	52	97	32	71,1	66	126,9	98	101,0				
4	Pekaitan	Pedamaran	0	0	0,0	0	0,0	0	0	0	0	0,0	0	0,0	0	0,0	0	0	0	0	0,0	0	0,0	0	0,0				
5	Batu Hampar	Bantaian	0	0	0,0	0	0,0	0	0	0	0	0,0	0	0,0	0	0,0	0	0	0	0	0,0	0	0,0	0	0,0				
6	Rimba Melintang	Rimba Melintang	580	575	99,1	120	20,7	280	300	580	66	23,6	54	18,0	120	20,7	25	35	60	41	19	54,3	60	100,0					
7	Tanah Putih	Sedinginan	0	0	0,0	0	0,0	0	0	0	0	0,0	0	0,0	0	0,0	0	0	0	0	0,0	0	0,0	0	0,0				
8	Tanah Putih tj.Melawan	Tanah Putih	620	615	99,2	23	3,7	290	330	620	11	3,8	12	3,6	23	3,7	5	5	10	6	120,0	7	140,0	13	130,0				
9	Pujud	Pujud	650	650	100,0	652	100,3	248	402	650	470	189,5	182	45,3	652	100,3	250	76	326	220	88,0	106	139,5	326	100,0				
10	Tanjung Medan	Tanjung Medan	0	0	0,0	0	0,0	0	0	0	0	0,0	0	0,0	0	0,0	0	0	0	0	0,0	0	0,0	0	0,0				
11	Kubu Babussalam	Rantau Panjang Kiri	662	660	99,7	144	21,8	326	336	662	88	27,0	56	16,7	144	21,8	53	19	72	35	66,0	37	194,7	72	100,0				
12	Kubu Babussalam	Teluk Merbau	630	500	79,4	196	31,1	302	328	630	134	44,4	62	18,9	196	31,1	62	36	98	72	116,1	26	72,2	98	100,0				
13	Pasir Limau Kapas	Panipahan	0	0	0,0	0	0,0	0	0	0	0	0,0	0	0,0	0	0,0	0	0	0	0	0,0	0	0,0	0	0,0				
14	Bangko Pusako	Bangko Kanan	0	0	0,0	0	0,0	0	0	0	0	0,0	0	0,0	0	0,0	0	0	0	0	0,0	0	0,0	0	0,0				
15	Bangko Pusako	Bangko Jaya	621	600	96,6	324	52,2	321	300	621	201	62,6	123	41,0	324	52,2	40	122	162	100	250,0	62	50,8	162	100,0				
16	Balai Jaya	Balai Jaya	648	550	84,9	76	11,7	299	349	648	35	11,7	41	11,7	76	11,7	35	41	76	20	57,1	56	136,6	76	100,0				
17	Bagan Sinembah	Bagan Batu	670	660	98,5	124	18,5	270	400	670	101	37,4	23	5,8	124	18,5	50	12	62	51	102,0	11	91,7	62	100,0				
18	Bagan Sinembah	Bortrem	0	0	0,0	12	0,0	0	0	0	11	0,0	13	0,0	0	0,0	4	8	0	7	0,0	5	0,0	0	0,0				
19	Simpang Kanan	Simpang Kanan	0	0	0,0	0	0,0	0	0	0	0	0,0	0	0,0	0	0,0	0	0	0	0	0,0	0	0,0	0	0,0				
20	Rantau Kopar	Rantau Kopar	630	556	88,3	79	12,5	318	312	630	20	6,3	59	18,9	79	12,5	12	26	38	8	33,0	33	126,9	41	107,9				
JUMLAH (KAB/ KOTA)			6.323	5.966	94,4	1.946	30,8	2.866	3.457	6.323	1.215	42,4	743	21,5	1.934	30,6	581	432	1.001	592	101,9	428	99,1	1.008	100,7				

Sumber: Kasi Promosi dan Pemberdayaan Masyarakat

TABEL 52

**PELAYANAN KESEHATAN USIA PRODUKTIF MENURUT JENIS KELAMIN, KECAMATAN, DAN PUSKESMAS
KABUPATEN/KOTA ROKAN HILIR
TAHUN 2022**

NO	KECAMATAN	PUSKESMAS	PENDUDUK USIA 15-59 TAHUN														
			JUMLAH			MENDAPAT PELAYANAN SKRINING KESEHATAN SESUAI STANDAR						BERISIKO					
						LAKI-LAKI		PEREMPUAN		LAKI-LAKI + PEREMPUAN		LAKI-LAKI		PEREMPUAN		LAKI-LAKI + PEREMPUAN	
			LAKI-LAKI	PEREMPUAN	LAKI-LAKI + PEREMPUAN	JUMLAH	%	JUMLAH	%	JUMLAH	%	JUMLAH	%	JUMLAH	%	JUMLAH	%
1	2	3	4	5	6	7	8	9	10	11	12	13	14	15	16	17	18
1	Bangko	Bagansiapiapi	20214	19110	39.324	13650	68	17068	89	30718	78	15403	113	15315	90	30718	100
2	Bangko	Bagan Punak	7939	7505	15.444	4536	57	5615	75	10151	66	2356	52	5689	101	8045	79
3	Sinaboi	Sinaboi	5126	8088	13.214	2327	45	4479	55	6806	52	2327	100	4479	100	6806	100
4	Pekaitan	Pedamaran	5703	5244	10.947	1546	27	2764	53	4310	39	564	36	756	27	1320	31
5	Batu Hampar	Bantaian	3467	3271	6.738	3467	100	3271	100	6738	100	3467	100	3271	100	6738	100
6	Rimba Melintang	Rimba Melintang	13443	12829	26.272	6531	49	10201	80	18739	71	936	14	1957	19	2893	15
7	Tanah Putih	Sedinginan	24795	23831	48.626	17567	71	20367	85	37934	78	5647	32	6547	32	12194	32
8	Tanah Putih Tj. Melawan	Tanah Putih	5229	5043	10.272	2567	49	3637	72	6204	60	1675	65	3204	88	4879	79
9	Pujud	Pujud	11936	11400	23.336	9045	76	12874	113	21919	94	967	11	1879	15	2846	13
10	Tanjung Medan	Tanjung Medan	12973	12207	25.180	11973	92	13783	113	25756	102	11973	100	13783	100	25756	100
11	Kubu Babussalam	Rantau Panjang Kiri	8600	8041	16.641	7000	81	8278	103	15278	92	5678	81	6789	82	12467	82
12	Kubu Babussalam	Teluk Merbau	9214	11215	20.429	8125	88	7175	64	20429	100	4125	51	5175	72	9300	46
13	Pasir Limau Kapas	Panipahan	13485	12305	25.790	9876	73	13275	108	23151	90	2922	30	4984	38	7906	34
14	Bangko Pusako	Bangko Kanan	8902	8487	17.389	5674	64	10456	123	16130	93	1675	30	7890	75	9565	59
15	Bangko Pusako	Bangko Jaya	12079	12468	24.547	8768	73	14881	119	23649	96	4679	53	8976	60	13655	58
16	Balai Jaya	Balai Jaya	18936	17964	36.900	8970	47	11885	66	20855	57	10428	116	10427	88	20855	100
17	Bagan Sinembah	Bagan Batu	24922	24516	49.438	23360	94	24077	98	47437	96	23360	100	24077	100	47437	100
18	Bagan Sinembah Raya	Bortrem	7263	1746	9.009	3517	48	654	37	4171	46	586	17	678	104	1264	30
19	Simpang Kanan	Simpang Kanan	8866	8341	17.207	6589	74	7682	92	14271	83	4675	71	5678	74	10353	73
20	Rantau Kopar	Rantau Kopar	2337	2280	4.617	1896	81	2071	91	3967	86	1896	100	2071	100	3967	100
JUMLAH (KAB/KOTA)			225.429	215.891	441.320	156.984	69,6	194.493	90,1	351.477	79,6	105.339	67,1	133.625	68,7	238.964	68,0

Sumber: Kasi Kesehatan Keluarga dan Gizi

TABEL 53

**CALON PENGANTIN (CATIN) MENDAPATKAN LAYANAN KESEHATAN MENURUT JENIS KELAMIN, KECAMATAN, DAN PUSKESMAS
KABUPATEN/KOTA ROKAN HILIR
TAHUN 2022**

NO	KECAMATAN	PUSKESMAS	JUMLAH CATIN TERDAFTAR DI KUA ATAU LEMBAGA AGAMA LAINNYA			CATIN MENDAPATKAN LAYANAN KESEHATAN						CATIN PEREMPUAN ANEMIA	
						LAKI-LAKI		PEREMPUAN		LAKI-LAKI + PEREMPUAN			
			LAKI-LAKI	PEREMPUAN	LAKI-LAKI + PEREMPUAN	JUMLAH	%	JUMLAH	%	JUMLAH	%	JUMLAH	%
1	Bangko	Bagan Siapiapi	86	86	172	86	100,0	100	116,3	186	108,1	0	0,0
2	Bangko	Bagan Punak	164	164	328	164	100,0	164	100,0	328	100,0	0	0,0
3	Sinaboi	Sinaboi	120	120	240	120	100,0	120	100,0	240	100,0	0	0,0
4	Pekaitan	Pedamaran	111	111	222	111	100,0	111	100,0	222	100,0	1	0,9
5	Batu Hampar	Bantaian	392	392	784	392	100,0	100	25,5	492	62,8	0	0,0
6	Rimba Melintang	Rimba Melintang	425	425	850	425	100,0	100	23,5	525	61,8	0	0,0
7	Bangko Pusako	Bangko Kanan	314	314	628	314	100,0	100	31,8	414	65,9	0	0,0
8	Bangko Pusako	Bangko Jaya	225	225	450	225	100,0	225	100,0	450	100,0	0	0,0
9	Tanah Putih Tj Melawan	Tanah Putih	180	180	360	180	100,0	100	55,6	280	77,8	0	0,0
10	Tanah Putih	Sedinginan	264	264	528	264	100,0	100	37,9	364	68,9	3	3,0
11	Rantau Kopar	Rantau Kopar	26	26	52	26	100,0	100	384,6	126	242,3	0	0,0
12	Pujud	Pujud	815	815	1.630	815	100,0	100	12,3	915	56,1	5	5,0
13	Tanjung Medan	Tanjung Medan	70	74	144	70	100,0	74	100,0	144	100,0	4	5,4
14	Balai Jaya	Balai Jaya	320	320	640	320	100,0	100	31,3	420	65,6	0	0,0
15	Bagan Sinembah	Bagan Batu	226	226	452	226	100,0	100	44,2	326	72,1	0	0,0
16	Bagan Sinembah Raya	Bortrem	44	44	88	44	100,0	100	227,3	144	163,6	0	0,0
17	Simpang Kanan	Simpang Kanan	33	33	66	33	100,0	33	100,0	66	100,0	1	3,0
18	Kubu	Teluk Merbau	95	95	190	95	100,0	95	100,0	190	100,0	0	0,0
19	Kuba	Rantau Panjang Kiri	109	109	218	109	100,0	100	91,7	209	95,9	0	0,0
20	Palika	Panipahan	226	226	452	226	100,0	100	44,2	326	72,1	0	0,0
JUMLAH (KAB/KOTA)			4.245	4.249	8.494	4.245	100,0	2.122	49,9	6.367	75,0	14	0,7

Sumber: Kasi Kesehatan Keluarga dan Gizi

TABEL 54

**CAKUPAN PELAYANAN KESEHATAN USIA LANJUT MENURUT JENIS KELAMIN, KECAMATAN, DAN PUSKESMAS
KABUPATEN/KOTA ROKAN HILIR
TAHUN 2022**

NO	KECAMATAN	PUSKESMAS	USIA LANJUT (60TAHUN+)								
			JUMLAH			MENDAPAT SKRINING KESEHATAN SESUAI STANDAR					
			L	P	L+P	L	%	P	%	L+P	%
1	2	3	4	5	6	7	8	9	10	11	12
1	Bangko	Bagansiapiapi	2549	2827	5.376	145	5,7	159	5,6	304	5,7
2	Bangko	Bagan Punak	1001	1111	2.112	118	11,8	308	27,7	426	20,2
3	Pedamaran	Pedamaran	652	531	1.183	32	4,9	31	5,8	63	5,3
4	Sinaboi	Sinaboi	652	545	1.197	43	6,6	46	8,4	89	7,4
5	Bantaian	Bantaian	357	317	674	15	4,2	14	4,4	29	4,3
6	Rimba Melintang	Rimba Melintang	1539	1426	2.965	61	4,0	71	5,0	132	4,5
7	Sedinginan	Sedinginan	2571	2296	4.867	20	0,8	42	1,8	62	1,3
8	Tanah Putih	Tanah Putih	448	443	891	0	0,0	1	0,2	1	0,1
9	Rantau Kopar	Rantau Kopar	307	284	591	18	5,9	14	4,9	32	5,4
10	Bangko Pusako	Bangko Jaya	1313	1183	2.496	30	2,3	28	2,4	58	2,3
11	Bangko Pusako	Bangko Kanan	894	805	1.699	0	0,0	0	0,0	0	0,0
12	Bagan Sinembah	Bagan Batu	2650	2410	5.060	91	3,4	113	4,7	204	4,0
13	Balai Jaya	Balai Jaya	1496	1325	2.821	0	0,0	0	0,0	0	0,0
14	Kubu Babusalam	Rantau Panjang Kiri	986	930	1.916	125	12,7	175	18,8	300	15,7
15	Panipahan	Panipahan	1498	1336	2.834	131	8,7	217	16,2	348	12,3
16	Pujud	Pujud	1129	985	2.114	56	5,0	65	6,6	121	5,7
17	Simpang Kanan	Simpang Kanan	1001	787	1.788	52	5,2	83	10,5	135	7,6
18	Bagan Sinembah Raya	Burtrem	801	649	1.450	58	7,2	61	9,4	119	8,2
19	Kubu	Teluk merbau	1011	939	1.950	0	0,0	0	0,0	0	0,0
20	Tanjung Medan	Tanjung Medan	1278	885	2.163	0	0,0	0	0,0	0	0,0
JUMLAH (KAB/KOTA)			24.133	22.014	46.147	995	4,1	1.428	6,5	2.423	5,3

Sumber: Kasi Kesehatan Keluarga dan Gizi

TABEL 55

**PUSKESMAS YANG MELAKSANAKAN KEGIATAN PELAYANAN KESEHATAN KELUARGA
KABUPATEN/KOTA ROKAN HILIR
TAHUN 2022**

NO	KECAMATAN	PUSKESMAS	PUSKESMAS									
			MELAKSANAKAN KELAS IBU HAMIL	MELAKSANAKAN ORIENTASI P4K	MELAKSANAKAN KELAS IBU BALITA	MELAKSANAKAN KELAS SDIDTK	MELAKSANAKAN MTBS	MELAKSANAKAN KEGIATAN KESEHATAN REMAJA	MELAKSANAKAN PENJARINGAN KESEHATAN KELAS 1	MELAKSANAKAN PENJARINGAN KESEHATAN KELAS 7	MELAKSANAKAN PENJARINGAN KESEHATAN KELAS 10	MELAKSANAKAN PENJARINGAN KESEHATAN KELAS 1, 7, 10
1	2	3	4	5	6	7	8	9	10	11	12	13
1	Bangko	Bagansiapiapi	20	20	20	20	20	20	20	20	20	20
2	Bangko	Bagan Punak	20	20	20	20	20	20	20	20	20	20
3	Pedamaran	Pedamaran	20	20	20	20	20	20	20	20	20	20
4	Sinaboi	Sinaboi	20	20	20	20	20	20	20	20	20	20
5	Bantaian	Bantaian	20	20	20	20	20	20	20	20	20	20
6	Rimba Melintang	Rimba Melintang	20	20	20	20	20	20	20	20	20	20
7	Sedinginan	Sedinginan	20	20	20	20	20	20	20	20	20	20
8	Tanah Putih	Tanah Putih	20	20	20	20	20	20	20	20	20	20
9	Rantau Kopar	Rantau Kopar	20	20	20	20	20	20	20	20	20	20
10	Bangko Pusako	Bangko Jaya	20	20	20	20	20	20	20	20	20	20
11	Bangko Pusako	Bangko Kanan	20	20	20	20	20	20	20	20	20	20
12	Bagan Sinembah	Bagan Batu	20	20	20	20	20	20	20	20	20	20
13	Balai Jaya	Balai Jaya	20	20	20	20	20	20	20	20	20	20
14	Kubu Babusalam	Rantau Panjang Kiri	20	20	20	20	20	20	20	20	20	20
15	Panipahan	Panipahan	20	20	20	20	20	20	20	20	20	20
16	Pujud	Pujud	20	20	20	20	20	20	20	20	20	20
17	Simpang Kanan	Simpang Kanan	20	20	20	20	20	20	20	20	20	20
18	Bagan Sinembah Raya	Burtrem	20	20	20	20	20	20	20	20	20	20
19	Kubu	Teluk merbau	20	20	20	20	20	20	20	20	20	20
20	Tanjung Medan	Tanjung Medan	20	20	20	20	20	20	20	20	20	20
JUMLAH (KAB/KOTA)			0	0	0	0	0	0	0	0	0	0
PERSENTASE			0,0	0,0	0,0	0,0	0,0	0,0	0,0	0,0	0,0	0,0

Sumber: Kasi Kesehatan Keluarga dan Gizi
catatan: diisi dengan tanda "V"

**JUMLAH TERDUGA TUBERKULOSIS, KASUS TUBERKULOSIS, KASUS TUBERKULOSIS ANAK,
DAN TREATMENT COVERAGE (TC) MENURUT JENIS KELAMIN, KECAMATAN, DAN PUSKESMAS
KABUPATEN/KOTA ROKAN HILIR
TAHUN 2022**

NO	KECAMATAN	PUSKESMAS	JUMLAH TERDUGA TUBERKULOSIS YANG MENDAPATKAN PELAYANAN SESUAI STANDAR	JUMLAH SEMUA KASUS TUBERKULOSIS					KASUS TUBERKULOSIS ANAK 0-14 TAHUN
				LAKI-LAKI		PEREMPUAN		LAKI-LAKI + PEREMPUAN	
				JUMLAH	%	JUMLAH	%		
1	2	3	4	5	6	7	8	9	10
1	Bangko	Bagansiapiapi	2.900	148	59,2	102	40,8	250	27
2	Bangko	Bagan Punak	701	35	67,3	17	32,7	52	0
3	Sinaboi	Sinaboi	382	28	73,7	10	26,3	38	0
4	Pekaitan	Pedamaran	287	12	50,0	12	50,0	24	0
5	Batu Hampar	Bantaian	141	12	75,0	4	25,0	16	0
6	Rimba Melintang	Rimba Melintang	727	24	51,1	23	48,9	47	1
7	Tanah Putih	Sedinginan	879	102	75,6	33	24,4	135	26
8	Tanah Putih Tj. Melawan	Tanah Putih	338	28	49,1	29	50,9	57	2
9	Pujud	Pujud	987	35	63,6	20	36,4	55	1
10	Tanjung Medan	Tanjung Medan	276	14	63,6	8	36,4	22	0
11	Kubu Babussalam	Rantau Panjang Kiri	287	11	55,0	9	45,0	20	0
12	Kubu Babussalam	Teluk Merbau	125	15	62,5	9	37,5	24	0
13	Pasir Limau Kapas	Panipahan	218	51	55,4	41	44,6	92	3
14	Bangko Pusako	Bangko Kanan	297	12	60,0	8	40,0	20	1
15	Bangko Pusako	Bangko Jaya	767	60	69,8	26	30,2	86	4
16	Balai Jaya	Balai Jaya	292	17	81,0	4	19,0	21	1
17	Bagan Sinembah	Bagan Batu	792	126	63,0	74	37,0	200	7
18	Bagan Sinembah Raya	Bortrem	200	13	65,0	7	35,0	20	2
19	Simpang Kanan	Simpang Kanan	162	5	38,5	8	61,5	13	0
20	Rantau Kopar	Rantau Kopar	202	7	35,0	13	65,0	20	1
JUMLAH (KAB/KOTA)			10.960	755	62,3	457	37,7	1.212	76
JUMLAH TERDUGA TUBERKULOSIS			13.757						
% ORANG TERDUGA TUBERKULOSIS (TBC) MENDAPATKAN PELAYANAN TUBERKULOSIS SESUAI STANDAR						79,7			
PERKIRAAN INSIDEN TUBERKULOSIS (DALAM ABSOLUT)								2.574	
TREATMENT COVERAGE (TC-%)								47,1	
CAKUPAN PENEMUAN KASUS TUBERKULOSIS ANAK (%)									24,6

Sumber: Sistem Informasi Tuberkulosis (SITB)

Keterangan: Jumlah pasien adalah seluruh pasien tuberkulosis yang ada di wilayah kerja puskesmas tersebut termasuk pasien yang ditemukan di RS, BBKPM/BPKPM/BP4, Lembaga Pemasarakatan, Rumah Tahanan, Dokter Praktek Mandiri, Klinik dll

TABEL 57

**ANGKA KESEMBUHAN DAN PENGOBATAN LENGKAP SERTA KEBERHASILAN PENGOBATAN TUBERKULOSIS MENURUT JENIS KELAMIN, KECAMATAN, DAN PUSKESMAS
KABUPATEN/KOTA ROKAN HILIR
TAHUN 2022**

NO	KECAMATAN	PUSKESMAS	JUMLAH KASUS TUBERKULOSIS PARU TERKONFIRMASI BAKTERIOLOGIS YANG DITEMUKAN DAN DIOBATI*)			JUMLAH SEMUA KASUS TUBERKULOSIS YANG DITEMUKAN DAN DIOBATI*)			ANGKA KESEMBUHAN (CURE RATE) TUBERKULOSIS PARU TERKONFIRMASI BAKTERIOLOGIS						ANGKA PENGOBATAN LENGKAP (COMPLETE RATE) SEMUA KASUS TUBERKULOSIS						ANGKA KEBERHASILAN PENGOBATAN (SUCCESS RATE/SR) SEMUA KASUS TUBERKULOSIS						JUMLAH KEMATIAN SELAMA PENGOBATAN TUBERKULOSIS	
			L	P	L + P	L	P	L + P	LAKI-LAKI		PEREMPUAN		LAKI-LAKI + PEREMPUAN		LAKI-LAKI		PEREMPUAN		LAKI-LAKI + PEREMPUAN		LAKI-LAKI		PEREMPUAN		LAKI-LAKI + PEREMPUAN		JUMLAH	%
									JUMLAH	%	JUMLAH	%	JUMLAH	%	JUMLAH	%	JUMLAH	%	JUMLAH	%	JUMLAH	%	JUMLAH	%	JUMLAH	%		
1	2	3	4	5	6	7	8	9	10	11	12	13	14	15	16	17	18	19	20	21	22	23	24	25	26	27	28	29
1	Bangko	Bagansiapiapi	48	19	67	120	67	187	1	2,1	0	0,0	1	1,5	49	40,8	35	52,2	84	44,9	50	41,7	35	52,2	85	45,5	4	2,1
2	Bangko	Bagan Punak	20	6	26	35	17	52	0	0,0	0	0,0	0	0,0	17	48,6	6	35,3	23	44,2	17	48,6	6	35,3	23	44,2	2	3,8
3	Sinaboi	Sinaboi	14	3	17	28	10	38	2	14,3	0	0,0	2	11,8	17	60,7	5	50,0	22	57,9	19	67,9	5	50,0	24	63,2	0	0,0
4	Pekaitan	Pedamaran	6	5	11	14	12	26	0	0,0	0	0,0	0	0,0	6	42,9	5	41,7	11	42,3	6	42,9	5	41,7	11	42,3	3	11,5
5	Batu Hampar	Bantaian	5	1	6	12	4	16	0	0,0	0	0,0	0	0,0	6	50,0	4	100,0	10	62,5	6	50,0	4	100,0	10	62,5	1	6,3
6	Rimba Melintang	Rimba Melintang	20	12	32	24	23	47	0	0,0	0	0,0	0	0,0	13	54,2	13	56,5	26	55,3	13	54,2	13	56,5	26	55,3	5	10,6
7	Tanah Putih	Sedinginan	48	10	58	102	33	135	1	2,1	0	0,0	1	1,7	61	59,8	14	42,4	75	55,6	62	60,8	14	42,4	76	56,3	2	1,5
8	Tanah Putih Tj. Melaw	Tanah Putih	24	26	50	28	29	57	0	0,0	0	0,0	0	0,0	20	71,4	19	65,5	39	68,4	20	71,4	19	65,5	39	68,4	0	0,0
9	Pujud	Pujud	27	15	42	35	20	55	7	25,9	6	40,0	13	31,0	11	31,4	5	25,0	16	29,1	18	51,4	11	55,0	29	52,7	2	3,6
10	Tanjung Medan	Tanjung Medan	9	5	14	14	8	22	2	22,2	1	1,0	3	21,4	4	28,6	4	50,0	8	36,4	6	42,9	5	62,5	11	50,0	1	4,5
11	Kubu Babussalam	Rantau Panjang Kiri	2	2	4	11	9	20	0	0,0	0	0,0	0	0,0	6	54,5	5	55,6	11	55,0	6	54,5	5	55,6	11	55,0	1	5,0
12	Kubu Babussalam	Teluk Merbau	3	2	5	15	9	24	0	0,0	0	0,0	0	0,0	9	60,0	6	66,7	15	62,5	9	60,0	6	66,7	15	62,5	2	8,3
13	Pasir Limau Kapas	Panipahan	48	37	85	51	41	92	0	0,0	0	0,0	0	0,0	25	49,0	26	63,4	51	55,4	25	49,0	26	63,4	51	55,4	2	2,2
14	Bangko Pusako	Bangko Kanan	4	6	10	12	8	20	2	50,0	0	0,0	2	20,0	6	50,0	4	50,0	10	50,0	8	66,7	4	50,0	12	60,0	1	5,0
15	Bangko Pusako	Bangko Jaya	36	13	49	60	29	89	9	25,0	2	15,4	11	22,4	16	26,7	9	31,0	25	28,1	25	41,7	11	37,9	36	40,4	7	7,9
16	Balai Jaya	Balai Jaya	13	3	16	17	4	21	0	0,0	0	0,0	0	0,0	11	64,7	0	0,0	11	52,4	11	64,7	0	0,0	11	52,4	0	0,0
17	Bagan Sinembah	Bagan Batu	66	46	112	126	74	200	0	0,0	0	0,0	0	0,0	59	46,8	33	44,6	92	46,0	59	46,8	33	44,6	92	46,0	8	4,0
18	Bagan Sinembah Raya	Bortrem	8	3	11	13	8	21	0	0,0	0	0,0	0	0,0	5	38,5	5	62,5	10	47,6	5	38,5	5	62,5	10	47,6	1	4,8
19	Simpang Kanan	Simpang Kanan	4	6	10	5	8	13	0	0,0	0	0,0	0	0,0	2	40,0	4	50,0	6	46,2	2	40,0	4	50,0	6	46,2	0	0,0
20	Rantau Konar	Rantau Kopar	6	13	19	8	13	21	1	16,7	4	30,8	5	26,3	3	37,5	3	23,1	6	28,6	4	50,0	7	53,8	11	52,4	1	4,8
JUMLAH (KAB/KOTA)			411	233	644	730	426	1.156	25	6,1	13	5,6	38	5,9	346	47,4	205	48,1	551	47,7	371	50,8	218	51,2	589	51,0	43	3,7

Sumber: Sistem Informasi Tuberkulosis (SITB)

Keterangan:

*) Kasus Tuberkulosis ditemukan dan diobati berdasarkan kohort yang sama dari kasus penemuan kasus yang dinilai kesembuhan dan pengobatan lengkap

Jumlah pasien adalah seluruh pasien Tuberkulosis yang ada di wilayah kerja puskesmas tersebut termasuk pasien yang ditemukan di RS, BBKPM/BPKPM/BP4, Lembaga Pemasyarakatan,

Rumah Tahanan, Dokter Praktek Mandiri, Klinik dll

TABEL 58

**PENEMUAN KASUS PNEUMONIA BALITA MENURUT JENIS KELAMIN, KECAMATAN, DAN PUSKESMAS
KABUPATEN/KOTA ROKAN HILIR
TAHUN 2022**

NO	KECAMATAN	PUSKESMAS	JUMLAH BALITA	BALITA BATUK ATAU KESUKARAN BERNAPAS			PERKIRAAN PNEUMONIA BALITA	REALISASI PENEMUAN PENDERITA PNEUMONIA PADA BALITA								BATUK BUKAN PNE	
				JUMLAH KUNJUNGAN	DIBERIKAN TATALAKSANA STANDAR (DIHITUNG NAPAS / LIHAT TDDK*)	PERSENTASE YANG DIBERIKAN TATALAKSANA STANDAR		PNEUMONIA		PNEUMONIA BERAT		JUMLAH			%		
								L	P	L	P	L	P	L + P		L	P
1	2	3	4	5	6	7	8	9	10	11	12	13	14	15	16	17	18
1	Bangko	Bagansiapiapi	6.442	2.269	1.741	76,7	0	0	0	0	0	0	0	0	#DIV/0!	571	587
2	Bangko	Bagan Punak	2.537	328	324	98,8	0	0	0	0	0	0	0	0	#DIV/0!	871	1.061
3	Sinaboi	Sinaboi	1.445	97	84	86,6	0	0	0	0	0	0	0	0	#DIV/0!	73	76
4	Pekaitan	Pedamaran	1.794	184	130	70,7	0	0	0	0	0	0	0	0	#DIV/0!	72	82
5	Batu Hampar	Bantaian	956	249	194	77,9	0	0	0	0	0	0	0	0	#DIV/0!	487	445
6	Rimba Melintang	Rimba Melintang	4.237	4.652	4.652	100,0	0	0	0	0	0	0	0	0	#DIV/0!	1.992	2.161
7	Tanah Putih	Sedinginan	7.494	2.369	2.059	86,9	0	0	0	0	0	0	0	0	#DIV/0!	390	500
8	Tanah Putih Tj. Melawan	Tanah Putih	1.700	246	198	80,5	0	0	0	0	0	0	0	0	#DIV/0!	105	118
9	Pujud	Pujud	4.573	760	556	73,2	0	0	0	1	0	1	0	1	#DIV/0!	545	601
10	Tanjung Medan	Tanjung Medan	3.996	420	403	96,0	0	0	0	0	0	0	0	0	#DIV/0!	194	181
11	Kubu Babussalam	Rantau Panjang Kiri	2.044	222	222	100,0	0	0	0	0	0	0	0	0	#DIV/0!	108	96
12	Kubu	Teluk Merbau	3.004	1.003	433	43,2	0	0	0	0	0	0	0	0	#DIV/0!	811	730
13	Pasir Limau Kapas	Panipahan	4.451	612	487	79,6	0	0	0	0	0	0	0	0	#DIV/0!	595	573
14	Bangko Pusako	Bangko Kanan	2.839	134	61	45,5	0	0	0	0	0	0	0	0	#DIV/0!	225	221
15	Bangko Pusako	Bangko Jaya	4.167	3.367	880	26,1	0	0	0	0	0	0	0	0	#DIV/0!	1.253	1.143
16	Balai Jaya	Balai Jaya	5.304	889	155	17,4	0	0	0	0	0	0	0	0	#DIV/0!	362	343
17	Bagan Sinembah	Bagan Batu	8.025	1.852	315	17,0	0	0	0	0	0	0	0	0	#DIV/0!	425	397
18	Bagan Sinembah Raya	Bortrem	4.076	287	225	78,4	0	0	0	0	0	0	0	0	#DIV/0!	834	662
19	Simpang Kanan	Simpang Kanan	3.426	89	68	76,4	0	5	5	4	3	9	8	17	#DIV/0!	195	153
20	Rantau Kopar	Rantau Kopar	667	253	64	25,3	0	0	0	0	0	0	0	0	#DIV/0!	522	630
JUMLAH (KAB/KOTA)			73.177	20.282	13.251	65,3	0	5	5	5	3	10	8	18	#DIV/0!	10.630	10.760
Prevalensi pneumonia pada balita (%)																	
Jumlah Puskesmas yang melakukan tatalaksana Standar minimal 60%							14										
Persentase Puskesmas yang melakukan tatalaksana standar minimal 60%							70,0%										

Sumber : Kasi Pencegahan dan Pengendalian Penyakit Menular

Keterangan:

* TDDK = tarikan dinding dada ke dalam

Jumlah kasus adalah seluruh kasus yang ada di wilayah kerja puskesmas tersebut termasuk kasus yang ditemukan di RS

Persentase perkiraan kasus pneumonia pada balita berbeda untuk setiap provinsi, sesuai hasil risikedas

UMONIA
L + P
19
1.158
1.932
149
154
932
4.153
890
223
1.146
375
204
1.541
1.168
446
2.396
705
822
1.496
348
1.152
21.390

TABEL 59

**JUMLAH KASUS HIV MENURUT JENIS KELAMIN DAN KELOMPOK UMUR
KABUPATEN/KOTA
TAHUN 2022**

NO	KELOMPOK UMUR	KASUS H I V			
		L	P	L+P	PROPORSI KELOMPOK UMUR
1	2	3	4	5	6
1	≤ 4 TAHUN	0	2	2	3,3
2	5 - 14 TAHUN	1	0	1	1,7
3	15 - 19 TAHUN	2	1	3	5,0
4	20 - 24 TAHUN	8	4	12	20,0
5	25 - 49 TAHUN	25	13	38	63,3
6	≥ 50 TAHUN	2	2	4	6,7
JUMLAH (KAB/KOTA)		38	22	60	
PROPORSI JENIS KELAMIN		63,3	36,7		
Jumlah estimasi orang dengan risiko terinfeksi HIV					20120
Jumlah orang dengan risiko terinfeksi HIV yang mendapatkan pelayanan sesuai standar					9527
Persentase orang dengan risiko terinfeksi HIV mendapatkan pelayanan deteksi dini HIV sesuai standar					47,4

Sumber: SIHA 1.7

Keterangan: Jumlah kasus adalah seluruh kasus baru yang ada di wilayah kerja puskesmas tersebut termasuk kasus yang ditemukan di RS

TABEL 60

**PRESENTASE ODHIV BARU MENDAPATKAN PENGOBATAN MENURUT KECAMATAN DAN PUSKESMAS
KABUPATEN/KOTA ROKAN HILIR
TAHUN 2022**

NO	KECAMATAN	PUSKESMAS	ODHIV BARU DITEMUKAN	ODHIV BARU DITEMUKAN DAN MENDAPAT PENGOBATAN ARV	PERSENTASE ODHIV BARU MENDAPAT PENGOBATAN ARV
<i>1</i>	<i>2</i>	<i>3</i>	<i>4</i>	<i>5</i>	<i>6</i>
1	BANGKO	BAGANSIAPIAPI	29	20	69
2	BANGKO	BAGAN PUNAK	0	0	0
3	SINABOI	SINABOI	0	0	0
4	PEKAITAN	PEDAMARAN	0	0	0
5	BATU HAMPAR	BANTAIAN	0	0	0
6	RIMBA MELINTANG	RIMBA MELINTANG	6	6	100
7	TANAH PUTIH	SEDINGINAN	0	0	0
8	TANAH PUTIH TJ MELAWAN	TANAH PUTIH	0		0
9	PUJUD	PUJUD	2	2	100
10	TANJUNG MEDAN	TANJUNG MEDAN	0	0	0
11	KUBU BABUSSALAM	RANTAU PANJANG KIRI	0	0	0
12	KUBU	TELUK MERBAU	0	0	0
13	PASIR LIMAU KAPAS	PANIPAHAN	1	1	100
14	BANGKO PUSAKO	BANGKO KANAN	0	0	0
15	BANGKO PUSAKO	BANGKO JAYA	0	0	0
16	BALAI JAYA	BALAI JAYA	1	1	100
17	BAGAN SINEMBAH	BAGAN BATU	21	19	90
18	BAGAN SINEMBAH RAYA	BORTREM	0	0	0
19	SIMPANG KANAN	SIMPANG KANAN	0	0	0
20	RANTAU KOPAR	RANTAU KOPAR	0	0	0
JUMLAH (KAB/KOTA)			60	49	82

Sumber: SIHA 1.7

TABEL 61

**KASUS DIARE YANG DILAYANI MENURUT JENIS KELAMIN, KECAMATAN, DAN PUSKESMAS
KABUPATEN/KOTA ROKAN HILIR
TAHUN 2022**

NO	KECAMATAN	PUSKESMAS	JUMLAH PENDUDUK	JUMLAH TARGET PENEMUAN		DIARE									
						DILAYANI				MENDAPAT ORALIT				MENDAPAT ZINC	
				SEMUA UMUR		BALITA		SEMUA UMUR		BALITA		BALITA			
				SEMUA UMUR	BALITA	JUMLAH	%	JUMLAH	%	JUMLAH	%	JUMLAH	%	JUMLAH	%
1	2	3	4	5	6	7	8	9	10	11	12	13	14	15	16
1	Bangko	Bagansiapiapi	54.773	1.479	1.075	81	5,5	14	1,3	81	100,0	14	100,0	14	100,0
2	Bangko	Bagan Punak	25.211	681	251	138	20,3	28	11,2	138	100,0	28	100,0	28	100,0
3	Sinaboi	Sinaboi	19.133	517	323	79	15,3	12	3,7	79	100,0	12	100,0	12	100,0
4	Pekaitan	Pedamaran	17.823	481	276	12	2,5	0	0,0	12	100,0	0	#DIV/0!	0	#DIV/0!
5	Batu Hampar	Bantaian	10.006	270	159	178	65,9	67	42,1	178	100,0	67	100,0	67	100,0
6	Rimba Melintang	Rimba Melintang	36.286	980	612	461	47,1	146	23,9	461	100,0	146	100,0	146	100,0
7	Tanah Putih	Sedinginan	72.565	1.959	944	174	8,9	64	6,8	174	100,0	64	100,0	64	100,0
8	Tanah Putih Tj. Melawan	Tanah Putih	17.003	459	287	32	7,0	72	25,1	32	100,0	72	100,0	72	100,0
9	Pujud	Pujud	43.077	1.163	699	92	7,9	29	4,1	92	100,0	29	100,0	29	100,0
10	Tanjung Medan	Tanjung Medan	36.173	977	600	193	19,8	24	4,0	193	100,0	24	100,0	24	100,0
11	Kubu Babussalam	Rantau Panjang Kiri	25.325	684	334	129	18,9	26	7,8	129	100,0	26	100,0	26	100,0
12	Kubu	Teluk Merbau	27.181	734	223	20	2,7	8	3,6	20	100,0	8	100,0	8	100,0
13	Pasir Limau Kapas	Panipahan	42.426	1.146	724	124	10,8	38	5,2	124	100,0	38	100,0	38	100,0
14	Bangko Pusako	Bangko Kanan	18.891	510	318	25	4,9	6	1,9	25	100,0	6	100,0	6	100,0
15	Bangko Pusako	Bangko Jaya	39.508	1.067	666	477	44,7	145	21,8	477	100,0	145	100,0	145	100,0
16	Balai Jaya	Balai Jaya	51.139	1.381	323	67	4,9	1	0,3	67	100,0	1	100,0	1	100,0
17	Bagan Sinembah	Bagan Batu	79.762	2.154	1.309	382	17,7	88	6,7	382	100,0	88	100,0	88	100,0
18	Bagan Sinembah Raya	Bortrem	19.019	514	287	97	18,9	8	2,8	97	100,0	8	100,0	8	100,0
19	Simpang Kanan	Simpang Kanan	28.513	770	562	103	13,4	17	3,0	103	100,0	17	100,0	17	100,0
20	Rantau Kopar	Rantau Kopar	6.846	185	231	156	84,4	121	52,4	156	100,0	121	100,0	121	100,0
JUMLAH (KAB/KOTA)			670.660	18.108	10.203	3.020	16,7	914	9,0	3.020	100,0	914	100,0	914	100,0
ANGKA KESAKITAN DIARE PER 1.000 PENDUDUK				270	843										

Sumber: Kasi Pencegahan dan Pengendalian Penyakit Menular

Ket: - Jumlah kasus adalah seluruh kasus yang ada di wilayah kerja puskesmas tersebut termasuk kasus yang ditemukan di RS
- Persentase perkiraan jumlah kasus diare yang datang ke fasyankes besarnya sesuai dengan perkiraan daerah, namun jika tidak tersedia maka menggunakan perkiraan 10% dari perkiraan jumlah penderita untuk semua umur dan 20% untuk balita

TABEL 62

**DETEKSI DINI HEPATITIS B PADA IBU HAMIL MENURUT KECAMATAN DAN PUSKESMAS
KABUPATEN/KOTA ROKAN HILIR
TAHUN 2022**

NO	KECAMATAN	PUSKESMAS	JUMLAH IBU HAMIL	JUMLAH IBU HAMIL DIPERIKSA			% BUMIL DIPERIKSA	% BUMIL REAKTIF
				REAKTIF	NON REAKTIF	TOTAL		
1	2	3	4	5	6	7	8	9
1	BANGKO	BAGANSIAPIAPI	1.466	18	642	660	45,0	3
2	BANGKO	BAGAN PUNAK	523	4	249	253	48,4	2
3	SINABOI	SINABOI	318	1	242	243	76,4	0
4	PEKAITAN	PEDAMARAN	416	0	154	154	37,0	0
5	BATU HAMPAR	BANTAIAN	253	2	233	235	92,9	1
6	RIMBA MELINTANG	RIMBA MELINTANG	921	1	519	520	56,5	0
7	TANAH PUTIH	SEDINGINAN	1.506	2	431	433	28,8	0
8	TANAH PUTIH TJ MELAWAN	TANAH PUTIH	369	1	319	320	86,7	0
9	PUJUD	PUJUD	995	6	393	399	40,1	2
10	TANJUNG MEDAN	TANJUNG MEDAN	110	0	110	110	100,0	0
11	KUBU BABUSSALAM	RANTAU PANJANG KIRI	474	4	215	219	46,2	2
12	KUBU	TELUK MERBAU	1.147	1	57	58	5,1	2
13	PASIR LIMAU KAPAS	PANIPAHAN	875	5	571	576	65,8	1
14	BANGKO PUSAKO	BANGKO KANAN	620	0	106	106	17,1	0
15	BANGKO PUSAKO	BANGKO JAYA	310	2	240	242	78,1	1
16	BALAI JAYA	BALAI JAYA	1.124	1	358	359	31,9	0
17	BAGAN SINEMBAH	BAGAN BATU	1.596	7	710	717	44,9	1
18	BAGAN SINEMBAH RAYA	BORTREM	496	2	367	369	74,4	1
19	SIMPANG KANAN	SIMPANG KANAN	568	0	74	74	13,0	0
20	RANTAU KOPAR	RANTAU KOPAR	523	0	100	100	19,1	0
JUMLAH (KAB/KOTA)			14.610	57	6.090	6.147	42,1	1

Sumber: Kasi Kesehatan Keluarga dan Gizi

TABEL 63

**JUMLAH BAYI YANG LAHIR DARI IBU REAKTIF HBsAg dan MENDAPATKAN HBIG
KABUPATEN/KOTA ROKAN HILIR
TAHUN 2022**

NO	KECAMATAN	PUSKESMAS	JUMLAH BAYI YANG LAHIR DARI IBU HBsAg Reaktif	JUMLAH BAYI YANG LAHIR DARI IBU HBsAg REAKTIF MENDAPAT HBIG					
				< 24 Jam		≥ 24 Jam		TOTAL	
				JUMLAH	%	JUMLAH	%	JUMLAH	%
1	2	3	4	5	6	7	8	9	10
1	BANGKO	BAGANSIAPIAPI	16	15	94	1	6,3	16	100
2	BANGKO	BAGAN PUNAK	3	3	100		0,0	3	100
3	SINABOI	SINABOI	1	1	100		0,0	1	100
4	PEKAITAN	PEDAMARAN	0	0	#DIV/0!		#DIV/0!	0	#DIV/0!
5	BATU HAMPAR	BANTAAN	1	1	100		0,0	1	100
6	RIMBA MELINTANG	RIMBA MELINTANG	1	1	100		0,0	1	100
7	TANAH PUTIH	SEDINGINAN	2	2	100		0,0	2	100
8	TANAH PUTIH TJ MELAWAN	TANAH PUTIH	1	1	100		0,0	1	100
9	PUJUD	PUJUD	4	3	75	1	25,0	4	100
10	TANJUNG MEDAN	TANJUNG MEDAN	0	0	#DIV/0!		#DIV/0!	0	#DIV/0!
11	KUBU BABUSSALAM	RANTAU PANJANG KIRI	3	3	100		0,0	3	100
12	KUBU	TELUK MERBAU	1	1	100		0,0	1	100
13	PASIR LIMAU KAPAS	PANIPAHAN	5	5	100		0,0	5	100
14	BANGKO PUSAKO	BANGKO KANAN	0	0	#DIV/0!		#DIV/0!	0	#DIV/0!
15	BANGKO PUSAKO	BANGKO JAYA	2	2	100		0,0	2	100
16	BALAI JAYA	BALAI JAYA	1	1	100		0,0	1	100
17	BAGAN SINEMBAH	BAGAN BATU	3	3	100		0,0	3	100
18	BAGAN SINEMBAH RAYA	BORTREM	2	2	100		0,0	2	100
19	SIMPANG KANAN	SIMPANG KANAN	1	1	100		0,0	1	100
20	RANTAU KOPAR	RANTAU KOPAR	0	0	#DIV/0!		#DIV/0!	0	#DIV/0!
JUMLAH (KAB/KOTA)			47	45	96	2	4,3	47	100

Sumber: Kasi Kesehatan Keluarga dan Gizi

TABEL 64

**KASUS BARU KUSTA MENURUT JENIS KELAMIN, KECAMATAN, DAN PUSKESMAS
KABUPATEN/KOTA ROKAN HILIR
TAHUN 2022**

NO	KECAMATAN	PUSKESMAS	KASUS BARU									
			PAUSI BASILER (PB)/ KUSTA KERING			MULTI BASILER (MB)/ KUSTA BASAH			PB + MB			
			L	P	L+P	L	P	L+P	L	P	L+P	
1	2	3	4	5	6	7	8	9	10	11	12	
1	BANGKO	BAGANSIAPIAPI	0	0	0	0	0	0	0	0	0	0
2	BANGKO	BAGAN PUNAK	0	0	0	0	0	0	0	0	0	0
3	SINABOI	SINABOI	0	0	0	1	1	2	1	1	2	
4	PEKAITAN	PEDAMARAN	0	0	0	0	1	1	0	1	1	
5	BATU HAMPAR	BANTAIAN	0	0	0	0	0	0	0	0	0	
6	RIMBA MELINTANG	RIMBA MELINTANG	0	0	0	1	0	1	1	0	1	
7	TANAH PUTIH	SEDINGINAN	0	0	0	2	0	2	2	0	2	
8	TANAH PUTIH TJ MELAWAN	TANAH PUTIH	0	0	0	0	0	0	0	0	0	
9	PUJUD	PUJUD	0	0	0	1	0	1	1	0	1	
10	TANJUNG MEDAN	TANJUNG MEDAN	0	0	0	0	0	0	0	0	0	
11	KUBU BABUSSALAM	RANTAU PANJANG KIRI	0	0	0	1	0	1	1	0	1	
12	KUBU	TELUK MERBAU	0	0	0	0	0	0	0	0	0	
13	PASIR LIMAU KAPAS	PANIPAHAN	0	0	0	0	0	0	0	0	0	
14	BANGKO PUSAKO	BANGKO KANAN	0	0	0	0	0	0	0	0	0	
15	BANGKO PUSAKO	BANGKO JAYA	0	0	0	4	0	4	4	0	4	
16	BALAI JAYA	BALAI JAYA	0	0	0	2	0	2	2	0	2	
17	BAGAN SINEMBAH	BAGAN BATU	0	0	0	0	0	0	0	0	0	
18	BAGAN SINEMBAH RAYA	BORTREM	0	0	0	0	0	0	0	0	0	
19	SIMPANG KANAN	SIMPANG KANAN	0	0	0	0	1	1	0	1	1	
20	RANTAU KOPAR	RANTAU KOPAR	0	0	0	0	0	0	0	0	0	
JUMLAH (KAB/KOTA)			0	0	0	12	3	15	12	3	15	
PROPORSI JENIS KELAMIN			#DIV/0!	#DIV/0!		80,0	20,0		80,0	20,0		
ANGKA PENEMUAN KASUS BARU (NCDR/NEW CASE DETECTION RATE) PER 100.000 PENDUDUK									3,6	0,9	2,3	

Sumber: Kasi Pencegahan dan Pengendalian Penyakit Menular

TABEL 65

**KASUS BARU KUSTA CACAT TINGKAT 0, CACAT TINGKAT 2, PENDERITA KUSTA ANAK<15 TAHUN,
MENURUT KECAMATAN DAN PUSKESMAS
KABUPATEN/KOTA ROKAN HILIR
TAHUN 2022**

NO	KECAMATAN	PUSKESMAS	KASUS BARU							
			PENDERITA KUSTA	CACAT TINGKAT 0		CACAT TINGKAT 2		PENDERITA KUSTA ANAK <15 TAHUN		PENDERITA KUSTA ANAK<15 TAHUN DENGAN CACAT TINGKAT 2
				JUMLAH	%	JUMLAH	%	JUMLAH	%	
1	2	3	4	5	6	7	8	9	10	11
1	BANGKO	BAGANSIAPIAPI	0	0	#DIV/0!	0	#DIV/0!	0	#DIV/0!	0
2	BANGKO	BAGAN PUNAK	0	0	#DIV/0!	0	#DIV/0!	0	#DIV/0!	0
3	SINABOI	SINABOI	2	2	100,0	0	0,0	0	0,0	0
4	PEKAITAN	PEDAMARAN	1	1	100,0	0	0,0	0	0,0	0
5	BATU HAMPAR	BANTAIAAN	0	0	#DIV/0!	0	#DIV/0!	0	#DIV/0!	0
6	RIMBA MELINTANG	RIMBA MELINTANG	1	1	100,0	0	0,0	0	0,0	0
7	TANAH PUTIH	SEDINGINAN	2	2	100,0	0	0,0	0	0,0	0
8	TANAH PUTIH TJ MELAWAN	TANAH PUTIH	0	0	#DIV/0!	0	#DIV/0!	0	#DIV/0!	0
9	PUJUD	PUJUD	1	1	100,0	0	0,0	0	0,0	0
10	TANJUNG MEDAN	TANJUNG MEDAN	0	0	#DIV/0!	0	#DIV/0!	0	#DIV/0!	0
11	KUBU BABUSSALAM	RANTAU PANJANG KIRI	1	1	100,0	0	0,0	0	0,0	0
12	KUBU	TELUK MERBAU	0	0	#DIV/0!	0	#DIV/0!	0	#DIV/0!	0
13	PASIR LIMAU KAPAS	PANIPAHAN	0	0	#DIV/0!	0	#DIV/0!	0	#DIV/0!	0
14	BANGKO PUSAKO	BANGKO KANAN	0	0	#DIV/0!	0	#DIV/0!	0	#DIV/0!	0
15	BANGKO PUSAKO	BANGKO JAYA	4	4	100,0	0	0,0	0	0,0	0
16	BALAI JAYA	BALAI JAYA	2	2	100,0	0	0,0	0	0,0	0
17	BAGAN SINEMBAH	BAGAN BATU	0	0	#DIV/0!	0	#DIV/0!	0	#DIV/0!	0
18	BAGAN SINEMBAH RAYA	BORTREM	0	0	#DIV/0!	0	#DIV/0!	0	#DIV/0!	0
19	SIMPANG KANAN	SIMPANG KANAN	1	1	100,0	0	0,0	0	0,0	0
20	RANTAU KOPAR	RANTAU KOPAR	0	0	#DIV/0!	0	#DIV/0!	0	#DIV/0!	0
JUMLAH (KAB/KOTA)			15	15	100,0	0	0,0	0	0,0	0
ANGKA CACAT TINGKAT 2 PER 1.000.000 PENDUDUK						0,0				

Sumber: Kasi Pencegahan dan Pengendalian Penyakit Menular

TABEL 66

**JUMLAH KASUS TERDAFTAR DAN ANGKA PREVALENSI PENYAKIT KUSTA MENURUT TIPE/JENIS, USIA, KECAMATAN, DAN PUSKESMAS
KABUPATEN/KOTA ROKAN HILIR
TAHUN 2022**

NO	KECAMATAN	PUSKESMAS	KASUS TERDAFTAR									
			PAUSI BASILER/KUSTA KERING			MULTI BASILER/KUSTA BASAH			JUMLAH			
			ANAK	DEWASA	TOTAL	ANAK	DEWASA	TOTAL	ANAK	DEWASA	TOTAL	
1	2	3	4	5	6	7	8	9	10	11	12	
1	BANGKO	BAGANSIAPIAPI			0			0	0	0	0	0
2	BANGKO	BAGAN PUNAK			0			0	0	0	0	0
3	SINABOI	SINABOI			0	1	1	2	1	1	2	2
4	PEKAITAN	PEDAMARAN			0		1	1	0	1	1	1
5	BATU HAMPAR	BANTAIAN			0			0	0	0	0	0
6	RIMBA MELINTANG	RIMBA MELINTANG			0		1	1	0	1	1	1
7	TANAH PUTIH	SEDINGINAN			0		2	2	0	2	2	2
8	TANAH PUTIH TJ MELAWAN	TANAH PUTIH			0			0	0	0	0	0
9	PUJUD	PUJUD			0		1	1	0	1	1	1
10	TANJUNG MEDAN	TANJUNG MEDAN			0			0	0	0	0	0
11	KUBU BABUSSALAM	RANTAU PANJANG KIRI			0		1	1	0	1	1	1
12	KUBU	TELUK MERBAU			0			0	0	0	0	0
13	PASIR LIMAU KAPAS	PANIPAHAN			0			0	0	0	0	0
14	BANGKO PUSAKO	BANGKO KANAN			0			0	0	0	0	0
15	BANGKO PUSAKO	BANGKO JAYA			0	2	2	4	2	2	4	4
16	BALAI JAYA	BALAI JAYA			0		2	2	0	2	2	2
17	BAGAN SINEMBAH	BAGAN BATU			0			0	0	0	0	0
18	BAGAN SINEMBAH RAYA	BORTREM			0			0	0	0	0	0
19	SIMPANG KANAN	SIMPANG KANAN			0		1	1	0	1	1	1
20	RANTAU KOPAR	RANTAU KOPAR			0			0	0	0	0	0
JUMLAH (KAB/KOTA)			0	0	0	3	12	15	3	12	15	
ANGKA PREVALENSI PER 10.000 PENDUDUK												0,2

Sumber: Kasi Pencegahan dan Pengendalian Penyakit Menular

TABEL 67

**PENDERITA KUSTA SELESAI BEROBAT (RELEASE FROM TREATMENT/RFT) MENURUT TIPE, KECAMATAN, DAN PUSKESMAS
KABUPATEN/KOTA
TAHUN 2022**

NO	KECAMATAN	PUSKESMAS	KUSTA (PB)			KUSTA (MB)		
			TAHUN JML PENDERITA BARU ^a	-1 JML PENDERITA RFT	RFT RATE PB (%)	TAHUN JML PENDERITA BARU ^b	-2 JML PENDERITA RFT	RFT RATE MB (%)
1	2	3	4	5	6	7	8	9
1	BANGKO	BAGANSIPIAPI	0	0	#DIV/0!	0	0	#DIV/0!
2	BANGKO	BAGAN PUNAK	0	0	#DIV/0!	0	0	#DIV/0!
3	SINABOI	SINABOI	0	0	#DIV/0!	0	0	#DIV/0!
4	PEKAITAN	PEDAMARAN	0	0	#DIV/0!	1	0	0,0
5	BATU HAMPAR	BANTAIAN	0	0	#DIV/0!	0	0	#DIV/0!
6	RIMBA MELINTANG	RIMBA MELINTANG	0	0	#DIV/0!	0	0	#DIV/0!
7	TANAH PUTIH	SEDINGINAN	0	0	#DIV/0!	0	0	#DIV/0!
8	TANAH PUTIH TJ MELAWAN	TANAH PUTIH	0	0	#DIV/0!	0	0	#DIV/0!
9	PUJUD	PUJUD	0	0	#DIV/0!	2	0	0,0
10	TANJUNG MEDAN	TANJUNG MEDAN	0	0	#DIV/0!	1	1	100,0
11	KUBU BABUSSALAM	RANTAU PANJANG KIRI	0	0	#DIV/0!	1	1	100,0
12	KUBU	TELUK MERBAU	0	0	#DIV/0!	0	0	#DIV/0!
13	PASIR LIMA KAPAS	PANIPAHAN	0	0	#DIV/0!	0	0	#DIV/0!
14	BANGKO PUSAKO	BANGKO KANAN	0	0	#DIV/0!	3	0	0,0
15	BANGKO PUSAKO	BANGKO JAYA	0	0	#DIV/0!	3	1	33,3
16	BALAI JAYA	BALAI JAYA	0	0	#DIV/0!	0	0	#DIV/0!
17	BAGAN SINEMBAH	BAGAN BATU	0	0	#DIV/0!	0	0	#DIV/0!
18	BAGAN SINEMBAH RAYA	BORTREM	0	0	#DIV/0!	0	0	#DIV/0!
19	SIMPANG KANAN	SIMPANG KANAN	0	0	#DIV/0!	1	0	0,0
20	RANTAU KOPAR	RANTAU KOPAR	0	0	#DIV/0!	0	0	#DIV/0!
JUMLAH (KAB/KOTA)			0	0	#DIV/0!	12	3	25,0

Sumber: Kasi Pencegahan dan Pengendalian Penyakit Menular

Keterangan :

- a = Penderita kusta PB merupakan penderita pada kohort yang sama, yaitu diambil dari penderita baru yang masuk dalam kohort yang sama 1 tahun sebelumnya, misalnya: untuk mencari RFT rate tahun 2021, maka dapat dihitung dari penderita baru tahun 2020 yang menyelesaikan pengobatan tepat waktu
- b= Penderita kusta MB merupakan penderita pada kohort yang sama, yaitu diambil dari penderita baru yang masuk dalam kohort yang sama 2 tahun sebelumnya, misalnya: untuk mencari RFT rate tahun 2021, maka dapat dihitung dari penderita baru tahun 2019 yang menyelesaikan pengobatan tepat waktu

TABEL 68

**JUMLAH KASUS AFP (NON POLIO) MENURUT KECAMATAN DAN PUSKESMAS
KABUPATEN/KOTA ROKAN HILIR
TAHUN 2022**

NO	KECAMATAN	PUSKESMAS	JUMLAH PENDUDUK <15 TAHUN	JUMLAH KASUS AFP (NON POLIO)
<i>1</i>	<i>2</i>	<i>3</i>	<i>4</i>	<i>5</i>
1	Bangko	Bagansiapiapi	NIHIL	
2	Bangko	Bagan Punak		
3	Sinaboi	Sinaboi		
4	Pekaitan	Pedamaran		
5	Batu Hampar	Bantaian		
6	Rimba Melintang	Rimba Melintang		
7	Tanah Putih	Sedinginan		
8	Tanah Putih Tj. Melawan	Tanah Putih		
9	Pujud	Pujud		
10	Tanjung Medan	Tanjung Medan		
11	Kubu Babussalam	Rantau Panjang Kiri		
12	Kubu	Teluk Merbau		
13	Pasir Limau Kapas	Panipahan		
14	Bangko Pusako	Bangko Kanan		
15	Bangko Pusako	Bangko Jaya		
16	Balai Jaya	Balai Jaya		
17	Bagan Sinembah	Bagan Batu		
18	Bagan Sinembah Raya	Bortrem		
19	Simpang Kanan	Simpang Kanan		
20	Rantau Kopar	Rantau Kopar		
JUMLAH (KAB/KOTA)			0	0
AFP RATE (NON POLIO) PER 100.000 PENDUDUK USIA < 15 TAHUN				#DIV/0!

Sumber: Kasi Surveilans dan Imunisasi

Keterangan: Jumlah kasus adalah seluruh kasus yang ada di wilayah kerja puskesmas tersebut termasuk kasus yang ditemukan di RS

TABEL 69

**JUMLAH KASUS PENYAKIT YANG DAPAT DICEGAH DENGAN IMUNISASI (PD3I) MENURUT JENIS KELAMIN, KECAMATAN, DAN PUSKESMAS
KABUPATEN/KOTA ROKAN HILIR
TAHUN 2022**

NO	KECAMATAN	PUSKESMAS	JUMLAH KASUS PD3I																	
			DIFTERI				PERTUSIS			TETANUS NEONATORUM				HEPATITIS B			SUSPEK CAMPAK			
			JUMLAH KASUS			MENINGGAL	L	P	L+P	JUMLAH KASUS			MENINGGAL	JUMLAH KASUS						
			L	P	L+P					L	P	L+P		L	P	L+P	L	P	L+P	
1	2	3	4	5	6	7	8	9	10	11	12	13	14	15	16	17	18	19	20	
1	Bagan Sinembah	Bagan Batu	0	0	0	0	0	0	0	0	0	0	0	0	0	0	0	1	0	1
2	Bangko	Bagan Punak	0	0	0	0	0	0	0	0	0	0	0	0	0	0	0	2	1	3
3	Bangko	Bagansiapiapi	0	0	0	0	0	0	0	0	0	0	0	0	0	0	0	0	0	0
4	Bangko Pusako	Bangko Kanan	0	0	0	0	0	0	0	0	0	0	0	0	0	0	0	0	0	0
5	Bangko Pusako	Bangko Jaya	0	0	0	0	0	0	0	0	0	0	0	0	0	0	0	1	1	2
6	Batu Hampar	Bantaian	0	0	0	0	0	0	0	0	0	0	0	0	0	0	0	0	1	1
7	Kubu	Teluk Merbau	0	0	0	0	0	0	0	0	0	0	0	0	0	0	0	0	0	0
8	Kubu Babussalam	Rantau Panjang Kiri	0	0	0	0	0	0	0	0	0	0	0	0	0	0	0	10	10	20
9	Pasir Limau Kapas	Paipahan	0	0	0	0	0	0	0	0	0	0	0	0	0	0	0	1	0	1
10	Pekaitan	Pedamaran	0	0	0	0	0	0	0	0	0	0	0	0	0	0	0	0	0	0
11	Pujud	Pujud	0	0	0	0	0	0	0	0	0	0	0	0	0	0	0	0	0	0
12	Rantau Kopar	Rantau Kopar	0	0	0	0	0	0	0	0	0	0	0	0	0	0	0	0	2	2
13	Rimba Melintang	Rimba Melintang	0	0	0	0	0	0	0	0	0	0	0	0	0	0	0	0	0	0
14	Simpang Kanan	Simpang Kanan	0	0	0	0	0	0	0	0	0	0	0	0	0	0	0	3	3	6
15	Sinaboi	Sinaboi	0	0	0	0	0	0	0	0	0	0	0	0	0	0	0	0	1	1
16	Tanah Putih	Sedinginan	0	0	0	0	0	0	0	0	0	0	0	0	0	0	0	0	0	0
17	Tanah Putih Tanjung Melawan	Tanah Putih	0	0	0	0	0	0	0	0	0	0	0	0	0	0	0	0	0	0
18	Tanjung Medan	Tanjung Medan	0	0	0	0	0	0	0	0	0	0	0	0	0	0	0	0	0	0
19	Bagan Sinembah Raya	Bortrem	0	0	0	0	0	0	0	0	0	0	0	0	0	0	0	0	0	0
20	Balai Jaya	Balai Jaya	0	0	0	0	0	0	0	0	0	0	0	0	0	0	0	0	2	2
JUMLAH (KAB/KOTA)			0	0	0	0	0	0	0	0	0	0	0	0	0	0	0	18	21	39
CASE FATALITY RATE (%)							#DIV/0!					#DIV/0!								
INCIDENCE RATE SUSPEK CAMPAK																#DIV/0!	#DIV/0!	#DIV/0!		

Sumber: (sebutkan)

TABEL 70

**KEJADIAN LUAR BIASA (KLB) DI DESA/KELURAHAN YANG DITANGANI < 24 JAM
KABUPATEN/KOTA ROKAN HILIR
TAHUN 2022**

NO	KECAMATAN	PUSKESMAS	KLB DI DESA/KELURAHAN		
			JUMLAH	DITANGANI <24 JAM	%
1	2	3	4	5	6
1	Bagan Sinembah	Bagan Batu	0	0	#DIV/0!
2	Bangko	Bagan Punak	0	0	#DIV/0!
3	Bangko	Bagansiapiapi	0	0	#DIV/0!
4	Bangko Pusako	Bangko Kanan	0	0	#DIV/0!
5	Bangko Pusako	Bangko Jaya	0	0	#DIV/0!
6	Batu Hampar	Bantaian	0	0	#DIV/0!
7	Kubu	Teluk Merbau	0	0	#DIV/0!
8	Kubu Babussalam	Rantau Panjang Kiri	0	0	#DIV/0!
9	Pasir Limau Kapas	Paipahan	0	0	#DIV/0!
10	Pekaitan	Pedamaran	0	0	#DIV/0!
11	Pujud	Pujud	0	0	#DIV/0!
12	Rantau Kopar	Rantau Kopar	0	0	#DIV/0!
13	Rimba Melintang	Rimba Melintang	0	0	#DIV/0!
14	Simpang Kanan	Simpang Kanan	0	0	#DIV/0!
15	Sinaboi	Sinaboi	0	0	#DIV/0!
16	Tanah Putih	Sedinginan	0	0	#DIV/0!
17	Tanah Putih Tanjung Melawan	Tanah Putih	0	0	#DIV/0!
18	Tanjung Medan	Tanjung Medan	0	0	#DIV/0!
19	Bagan Sinembah Raya	Bortrem	0	0	#DIV/0!
20	Balai Jaya	Balai Jaya	0	0	#DIV/0!
JUMLAH (KAB/KOTA)			0	0	#DIV/0!

Sumber: Kasi Surveilans dan Imunisasi

TABEL 71

JUMLAH PENDERITA DAN KEMATIAN PADA KLB MENURUT JENIS KEJADIAN LUAR BIASA (KLB)
KABUPATEN/KOTA ROKAN HILIR
TAHUN 2022

NO	JENIS KEJADIAN LUAR BIASA	YANG TERSERANG		WAKTU KEJADIAN (TANGGAL)			JUMLAH PENDERITA			KELOMPOK UMUR PENDERITA												JUMLAH KEMATIAN			JUMLAH PENDUDUK TERANCAM			ATTACK RATE (%)			CFR (%)		
		JUMLAH KEK	JUMLAH DESA/KEL	DIKETAHUI	DITANGGULANGI	AKHIR	L	P	L+P	0-7 HARI	8-28 HARI	1-11 BLN	1-4 THN	5-9 THN	10-14 THN	15-19 THN	20-44 THN	45-54 THN	55-59 THN	60-69 THN	70+ THN	L	P	L+P	L	P	L+P	L	P	L+P	L	P	L+P
1	2	3	4	5	6	7	8	9	10	11	12	13	14	15	16	17	18	19	20	21	22	23	24	25	26	27	28	29	30	31	32	33	34
																								0			0	#DIV/0!	#DIV/0!	#DIV/0!	#DIV/0!	#DIV/0!	#DIV/0!
NIHIL																																	

Sumber: Kasi Surveilans dan Imunisasi

TABEL 72

**KASUS DEMAM BERDARAH DENGUE (DBD) MENURUT JENIS KELAMIN, KECAMATAN, DAN PUSKESMAS
KABUPATEN/KOTA ROKAN HILIR
TAHUN 2022**

NO	KECAMATAN	PUSKESMAS	DEMAM BERDARAH DENGUE (DBD)								
			JUMLAH KASUS			MENINGGAL			CFR (%)		
			L	P	L+P	L	P	L+P	L	P	L+P
1	2	3	4	5	6	7	8	9	10	11	12
1	Bangko	Bagansiapiapi	11	14	25	0	0	0	0,0	0,0	0,0
2	Bangko	Bagan Punak	1	8	9	0	0	0	0,0	0,0	0,0
3	Sinaboi	Sinaboi	4	5	9	0	0	0	0,0	0,0	0,0
4	Pekaitan	Pedamaran	0	0	0	0	0	0	#DIV/0!	#DIV/0!	#DIV/0!
5	Batu Hampar	Bantaian	0	0	0	0	0	0	#DIV/0!	#DIV/0!	#DIV/0!
6	Rimba Melintang	Rimba Melintang	0	1	1	0	0	0	#DIV/0!	0,0	0,0
7	Tanah Putih	Sedinginan	0	1	1	0	0	0	#DIV/0!	0,0	0,0
8	Tanah Putih Tj. Melawan	Tanah Putih	0	4	4	0	0	0	#DIV/0!	0,0	0,0
9	Pujud	Pujud	2	0	2	0	0	0	0,0	#DIV/0!	0,0
10	Tanjung Medan	Tanjung Medan	2	1	3	0	0	0	0,0	0,0	0,0
11	Kubu Babussalam	Rantau Panjang Kiri	2	1	3	0	0	0	0,0	0,0	0,0
12	Kubu	Teluk Merbau	1	6	7	0	0	0	0,0	0,0	0,0
13	Pasir Limau Kapas	Panipahan	0	2	2	0	0	0	#DIV/0!	0,0	0,0
14	Bangko Pusako	Bangko Kanan	4	3	7	0	0	0	0,0	0,0	0,0
15	Bangko Pusako	Bangko Jaya	3	7	10	0	0	0	0,0	0,0	0,0
16	Balai Jaya	Balai Jaya	4	3	7	0	0	0	0,0	0,0	0,0
17	Bagan Sinembah	Bagan Batu	9	3	12	0	0	0	0,0	0,0	0,0
18	Bagan Sinembah Raya	Bortrem	1	6	7	0	0	0	0,0	0,0	0,0
19	Simpang Kanan	Simpang Kanan	0	0	0	0	0	0	#DIV/0!	#DIV/0!	#DIV/0!
20	Rantau Kopar	Rantau Kopar	1	1	2	0	0	0	0,0	0,0	0,0
JUMLAH KASUS (KAB/KOTA)			45	66	111	0	0	0	0,0	0,0	0,0
ANGKA KESAKITAN DBD PER 100.000 PENDUDUK			15,0								

Sumber: (sebutkan)

Keterangan: Jumlah kasus adalah seluruh kasus yang ada di wilayah kerja puskesmas tersebut termasuk kasus yang ditemukan di RS

TABEL 73

**KESAKITAN DAN KEMATIAN AKIBAT MALARIA MENURUT JENIS KELAMIN, KECAMATAN, DAN PUSKESMAS
KABUPATEN/KOTA ROKAN HILIR
TAHUN 2022**

NO	KECAMATAN	PUSKESMAS	SUSPEK	KONFIRMASI LABORATORIUM			% KONFIRMASI LABORATORIUM	MALARIA			PENGobatan STANDAR	% PENGobatan STANDAR	MENINGGAL			CFR					
				MIKROSKOPIS	RAPID DIAGNOSTIC TEST (RDT)	TOTAL		POSITIF					L	P	L+P	L	P	L+P	L	P	L+P
								L	P	L+P											
1	2	3	4	5	6	7	8	9	10	11	12	13	14	15	16	17	18	19			
1	Bangko	Bagansiapiapi	82	0	82	82	100,0	10	1	11	11	100,0	0	0	0	0,0	0,0	0,0			
2	Bangko	Bagan Punak	28	0	28	28	100,0	0	0	0	0	#DIV/0!	0	0	0	#DIV/0!	#DIV/0!	#DIV/0!			
3	Sinaboi	Sinaboi	0	0	0	0	#DIV/0!	0	0	0	0	#DIV/0!	0	0	0	#DIV/0!	#DIV/0!	#DIV/0!			
4	Pekaitan	Pedamaran	0	0	0	0	#DIV/0!	0	0	0	0	#DIV/0!	0	0	0	#DIV/0!	#DIV/0!	#DIV/0!			
5	Batu Hampar	Bantaian	90	0	90	90	100,0	0	0	0	0	#DIV/0!	0	0	0	#DIV/0!	#DIV/0!	#DIV/0!			
6	Rimba Melintang	Rimba Melintang	31	0	31	31	100,0	13	0	13	13	100,0	0	0	0	0,0	#DIV/0!	0,0			
7	Tanah Putih	Sedinginan	39	0	39	39	100,0	0	0	0	0	#DIV/0!	0	0	0	#DIV/0!	#DIV/0!	#DIV/0!			
8	Tanah Putih Tj. Melawan	Tanah Putih	112	0	112	112	100,0	0	0	0	0	#DIV/0!	0	0	0	#DIV/0!	#DIV/0!	#DIV/0!			
9	Pujud	Pujud	279	0	279	279	100,0	0	0	0	0	#DIV/0!	0	0	0	#DIV/0!	#DIV/0!	#DIV/0!			
10	Tanjung Medan	Tanjung Medan	0	0	0	0	#DIV/0!	0	0	0	0	#DIV/0!	0	0	0	#DIV/0!	#DIV/0!	#DIV/0!			
11	Kubu Babussalam	Rantau Panjang Kiri	257	0	257	257	100,0	57	32	89	89	100,0	0	0	0	0,0	0,0	0,0			
12	Kubu	Teluk Merbau	0	0	0	0	#DIV/0!	0	0	0	0	#DIV/0!	0	0	0	#DIV/0!	#DIV/0!	#DIV/0!			
13	Pasir Limau Kapas	Panipahan	2.178	0	2.178	2.178	100,0	953	575	1.528	1.433	93,8	0	0	0	0,0	0,0	0,0			
14	Bangko Pusako	Bangko Kanan	54	0	54	54	100,0	0	0	0	0	#DIV/0!	0	0	0	#DIV/0!	#DIV/0!	#DIV/0!			
15	Bangko Pusako	Bangko Jaya	1	0	1	1	100,0	0	0	0	0	#DIV/0!	0	0	0	#DIV/0!	#DIV/0!	#DIV/0!			
16	Balai Jaya	Balai Jaya	0	0	0	0	#DIV/0!	0	0	0	0	#DIV/0!	0	0	0	#DIV/0!	#DIV/0!	#DIV/0!			
17	Bagan Sinembah	Bagan Batu	0	0	0	0	#DIV/0!	0	0	0	0	#DIV/0!	0	0	0	#DIV/0!	#DIV/0!	#DIV/0!			
18	Bagan Sinembah Raya	Bortrem	50	0	50	50	100,0	0	0	0	0	#DIV/0!	0	0	0	#DIV/0!	#DIV/0!	#DIV/0!			
19	Simpang Kanan	Simpang Kanan	0	0	0	0	#DIV/0!	0	0	0	0	#DIV/0!	0	0	0	#DIV/0!	#DIV/0!	#DIV/0!			
20	Rantau Kopar	Rantau Kopar	0	0	0	0	#DIV/0!	0	0	0	0	#DIV/0!	0	0	0	#DIV/0!	#DIV/0!	#DIV/0!			
JUMLAH (KAB/KOTA)			3.201	0	3.201	3.201	100,0	1.033	608	1.641	1.546	94,2	0	0	0	0,0	0,0	0,0			
ANGKA KESAKITAN (ANNUAL PARASITE INCIDENCE) PER 1.000 PENDUDUK										2,5											

Sumber: Pencegahan dan Penyakit Menular

Ket: Jumlah kasus adalah seluruh kasus yang ada di wilayah kerja puskesmas tersebut termasuk kasus yang ditemukan di RS

TABEL 74

**PENDERITA KRONIS FILARIASIS MENURUT JENIS KELAMIN, KECAMATAN, DAN PUSKESMAS
KABUPATEN/KOTA ROKAN HILIR
TAHUN 2022**

NO	KECAMATAN	PUSKESMAS	PENDERITA KRONIS FILARIASIS															
			KASUS KRONIS TAHUN SEBELUMNYA			KASUS KRONIS BARU DITEMUKAN			KASUS KRONIS PINDAH			KASUS KRONIS MENINGGAL			JUMLAH SELURUH KASUS KRONIS			
			L	P	L+P	L	P	L+P	L	P	L+P	L	P	L+P	L	P	L+P	
1	2	3	4	5	6	7	8	9	10	11	12	13	14	15	16	17	18	
1	BANGKO	BAGANSIPIAPI	0	0	0	0	0	0	0	0	0	0	0	0	0	0	0	0
2	BANGKO	BAGAN PUNAK	0	0	0	0	0	0	0	0	0	0	0	0	0	0	0	0
3	SINABOI	SINABOI	0	0	0	0	0	0	0	0	0	0	0	0	0	0	0	0
4	PEKAITAN	PEDAMARAN	0	0	0	0	0	0	0	0	0	0	0	0	0	0	0	0
5	BATU HAMPAR	BANTAIAN	0	0	0	0	0	0	0	0	0	0	0	0	0	0	0	0
6	RIMBA MELINTANG	RIMBA MELINTANG	2	0	2	0	0	0	0	0	0	0	0	0	0	0	0	0
7	TANAH PUTIH	SEDINGINAN	0	0	0	0	0	0	0	0	0	0	0	0	0	2	0	2
8	TANAH PUTIH TJ MELAWAN	TANAH PUTIH	2	0	2	0	0	0	0	0	0	0	0	0	0	2	0	2
9	PUJUD	PUJUD	0	0	0	0	0	0	0	0	0	0	0	0	0	0	0	0
10	TANJUNG MEDAN	TANJUNG MEDAN	0	0	0	0	0	0	0	0	0	0	0	0	0	0	0	0
11	KUBU BABUSSALAM	RANTAU PANJANG KIRI	0	0	0	0	0	0	0	0	0	0	0	0	0	0	0	0
12	KUBU	TELUK MERBAU	0	0	0	0	0	0	0	0	0	0	0	0	0	0	0	0
13	PASIR LIMAU KAPAS	PANIPAHAN	8	6	14	0	0	0	0	0	0	0	0	0	0	8	6	14
14	BANGKO PUSAKO	BANGKO KANAN	2	0	2	0	0	0	0	0	0	0	0	0	0	2	0	2
15	BANGKO PUSAKO	BANGKO JAYA	0	0	0	0	0	0	0	0	0	0	0	0	0	0	0	0
16	BALAI JAYA	BALAI JAYA	0	0	0	0	0	0	0	0	0	0	0	0	0	0	0	0
17	BAGAN SINEMBAH	BAGAN BATU	0	0	0	0	0	0	0	0	0	0	0	0	0	0	0	0
18	BAGAN SINEMBAH RAYA	BORTREM	0	0	0	0	0	0	0	0	0	0	0	0	0	0	0	0
19	SIMPANG KANAN	SIMPANG KANAN	0	0	0	0	0	0	0	0	0	0	0	0	0	0	0	0
20	RANTAU KOPAR	RANTAU KOPAR	0	0	0	0	0	0	0	0	0	0	0	0	0	0	0	0
JUMLAH (KAB/KOTA)			14	6	20	0	0	0	0	0	0	0	0	0	0	14	6	20

Sumber: Kasi Pencegahan dan Pengendalian Penyakit Menular

Keterangan : Jumlah kasus adalah seluruh kasus yang ada di wilayah kerja puskesmas tersebut termasuk kasus yang ditemukan di RS

TABEL 75

**PELAYANAN KESEHATAN PENDERITA HIPERTENSI MENURUT JENIS KELAMIN, KECAMATAN, DAN PUSKESMAS
KABUPATEN/KOTA ROKAN HILIR
TAHUN 2022**

NO	KECAMATAN	PUSKESMAS	JUMLAH ESTIMASI PENDERITA HIPERTENSI BERUSIA ≥ 15 TAHUN			MENDAPAT PELAYANAN KESEHATAN					
						LAKI-LAKI		PEREMPUAN		LAKI-LAKI + PEREMPUAN	
			LAKI-LAKI	PEREMPUAN	LAKI-LAKI + PEREMPUAN	JUMLAH	%	JUMLAH	%	JUMLAH	%
1	2	3	4	5	6	7	8	9	10	11	12
1	Bangko	Bagansiapiapi	5.435	5.288	10.723	2.000	36,8	2.035	38,5	4.035	37,6
2	Bangko	Bagan Punak	2.134	2.077	4.211	548	25,7	1.100	53,0	1.648	39,1
3	Pedamaran	Pedamaran	1.206	2.226	3.432	521	43,2	1.629	73,2	2.150	62,6
4	Sinaboi	Sinaboi	1.537	1.383	2.920	600	39,0	1.400	101,2	2.000	68,5
5	Bantaian	Bantaian	917	858	1.775	609	66,4	697	81,2	1.701	95,8
6	Rimba Melintang	Rimba Melintang	3.581	3.409	6.989	1.410	39,4	1.253	36,8	2.662	38,1
7	Sedinginan	Sedinginan	6.492	6.202	12.694	4.437	68,3	5.326	85,9	9.763	76,9
8	Tanah Putih	Tanah Putih	1.354	1.314	2.668	561	41,4	850	64,7	1.411	52,9
9	Rantau Kopar	Rantau Kopar	3.111	2.952	6.063	2.450	78,8	2.594	87,9	5.044	83,2
10	Bangko Pusako	Bangko Jaya	3.366	3.107	6.474	2.896	86,0	3.073	98,9	5.357	82,8
11	Bangko Pusako	Bangko Kanan	2.302	2.155	4.457	1.563	67,9	2.492	115,6	4.055	91,0
12	Bagan Sinembah	Bagan Batu	2.175	2.691	4.866	2.064	94,9	2.561	95,2	4.884	100,4
13	Balai Jaya	Balai Jaya	3.551	3.250	6.801	1.341	37,8	2.640	81,2	3.981	58,5
14	Kubu Babusalam	Rantau Panjang Kiri	2.321	2.202	4.523	1.978	85,2	2.067	93,9	4.045	89,4
15	Panipahan	Panipahan	3.410	3.235	6.645	2.341	68,7	3.323	102,7	5.664	85,2
16	Pujud	Pujud	4.833	4.595	9.428	1.768	36,6	2.972	64,7	4.740	50,3
17	Simpang Kanan	Simpang Kanan	6.498	6.374	12.845	5.559	85,5	6.827	107,1	8.685	67,6
18	Bagan Sinembah Raya	Burtrem	1.902	1.842	3.744	2.456	129,1	2.681	145,5	5.137	137,2
19	Kubu	Teluk merbau	2.329	2.158	4.487	1.245	53,5	2.122	98,3	3.367	75,0
20	Tanjung Medan	Tanjung Medan	631	612	1.243	356	56,4	442	72,2	798	64,2
JUMLAH (KAB/KOTA)			59.085	57.930	117.015	36.703	62,1	48.084	83,0	81.127	69,3

Sumber: Kasi Pencegahan dan Pengendalian Penyakit Tidak Menular dan Kesehatan Jiwa

TABEL 76

**PELAYANAN KESEHATAN PENDERITA DIABETES MELITUS (DM) MENURUT KECAMATAN DAN PUSKESMAS
KABUPATEN/KOTA ROKAN HILIR
TAHUN 2022**

NO	KECAMATAN	PUSKESMAS	JUMLAH PENDERITA DM	PENDERITA DM YANG MENDAPATKAN PELAYANAN KESEHATAN SESUAI STANDAR	
				JUMLAH	%
1	2	3	4	5	6
1	Bangko	Bagansiapiapi	532	532	100,0
2	Bangko	Bagan Punak	209	209	100,0
3	Pedamaran	Pedamaran	145	101	69,7
4	Sinaboi	Sinaboi	170	165	97,1
5	Bantaian	Bantaian	72	70	97,2
6	Rimba Melintang	Rimba Melintang	347	347	100,0
7	Sedinginan	Sedinginan	629	545	86,6
8	Tanah Putih	Tanah Putih	132	132	100,0
9	Rantau Kopar	Rantau Kopar	62	61	98,4
10	Bangko Pusako	Bangko Jaya	330	307	93,0
11	Bangko Pusako	Bangko Kanan	224	219	97,8
12	Bagan Sinembah	Bagan Batu	647	647	100,0
13	Balai Jaya	Balai Jaya	467	388	83,1
14	Kubu Babusalam	Rantau Panjang Kiri	221	203	91,9
15	Panipahan	Panipahan	337	229	68,0
16	Pujud	Pujud	301	263	87,4
17	Simpang Kanan	Simpang Kanan	222	222	100,0
18	Bagan Sinembah Raya	Burtrem	186	186	100,0
19	Kubu	Teluk merbau	241	241	100,0
20	Tanjung Medan	Tanjung Medan	321	301	93,8
JUMLAH (KAB/KOTA)			5.795	5.368	92,6

Sumber: Kasi Pencegahan dan Pengendalian Penyakit Tidak Menular dan Kesehatan Jiwa

TABEL 77

**CAKUPAN DETEKSI DINI KANKER LEHER RAHIM DENGAN METODE IVA DAN KANKER PAYUDARA DENGAN PEMERIKSAAN KLINIS (SADANIS)
MENURUT KECAMATAN DAN PUSKESMAS
KABUPATEN/KOTA ROKAN HILIR
TAHUN 2022**

NO	KECAMATAN	PUSKESMAS	PUSKESMAS MELAKSANAKAN KEGIATAN DETEKSI DINI IVA & SADANIS*	PEREMPUAN USIA 30-50 TAHUN	PEMERIKSAAN IVA		PEMERIKSAAN SADANIS		IVA POSITIF		CURIGA KANKER LEHER RAHIM		KRITERAPI		IVA POSITIF DAN CURIGA KANKER LEHER RAHIM DIRUJUK		TUMOR/BENJOLAN		CURIGA KANKER PAYUDARA		TUMOR DAN CURIGA KANKER PAYUDARA DIRUJUK	
					JUMLAH	%	JUMLAH	%	JUMLAH	%	JUMLAH	%	JUMLAH	%	JUMLAH	%	JUMLAH	%	JUMLAH	%	JUMLAH	%
1	Bagansiapiapi	Bagansiapiapi	0	0	0	#DIV/0!	0,0	#DIV/0!	0	#DIV/0!	0	#DIV/0!	0	#DIV/0!	0	#DIV/0!	0	#DIV/0!	0	#DIV/0!	0	#DIV/0!
2	Bagan Punak	Bagan Punak	0	0	6	#DIV/0!	0,0	#DIV/0!	0	0,0	0	#DIV/0!	0	#DIV/0!	0	#DIV/0!	0	#DIV/0!	0	#DIV/0!	0	#DIV/0!
3	Sinaboi	Sinaboi	0	0	0	#DIV/0!	0,0	#DIV/0!	0	#DIV/0!	0	#DIV/0!	0	#DIV/0!	0	#DIV/0!	0	#DIV/0!	0	#DIV/0!	0	#DIV/0!
4	Pedamaran	Pedamaran	0	0	0	#DIV/0!	0,0	#DIV/0!	0	#DIV/0!	0	#DIV/0!	0	#DIV/0!	0	#DIV/0!	0	#DIV/0!	0	#DIV/0!	0	#DIV/0!
5	Banlisan	Banlisan	0	0	2	#DIV/0!	0,0	#DIV/0!	0	0,0	0	#DIV/0!	0	#DIV/0!	0	#DIV/0!	1	#DIV/0!	0	#DIV/0!	0	0,0
6	Rimba Melintang	Rimba Melintang	0	0	0	#DIV/0!	0,0	#DIV/0!	0	#DIV/0!	0	#DIV/0!	0	#DIV/0!	0	#DIV/0!	0	#DIV/0!	0	#DIV/0!	0	#DIV/0!
7	Sedinginan	Sedinginan	0	0	0	#DIV/0!	0,0	#DIV/0!	0	#DIV/0!	0	#DIV/0!	0	#DIV/0!	0	#DIV/0!	0	#DIV/0!	0	#DIV/0!	0	#DIV/0!
8	Tanah Putih	Tanah Putih	0	0	0	#DIV/0!	0,0	#DIV/0!	0	#DIV/0!	0	#DIV/0!	0	#DIV/0!	0	#DIV/0!	0	#DIV/0!	0	#DIV/0!	0	#DIV/0!
9	Pujud	Pujud	0	0	0	#DIV/0!	0,0	#DIV/0!	0	#DIV/0!	0	#DIV/0!	0	#DIV/0!	0	#DIV/0!	0	#DIV/0!	0	#DIV/0!	0	#DIV/0!
10	Tanjung Medan	Tanjung Medan	0	0	0	#DIV/0!	0,0	#DIV/0!	0	#DIV/0!	0	#DIV/0!	0	#DIV/0!	0	#DIV/0!	0	#DIV/0!	0	#DIV/0!	0	#DIV/0!
11	Rantau Plg Kiri	Rantau Plg Kiri	0	0	0	#DIV/0!	0,0	#DIV/0!	0	#DIV/0!	0	#DIV/0!	0	#DIV/0!	0	#DIV/0!	0	#DIV/0!	0	#DIV/0!	0	#DIV/0!
12	Teluk Merbau	Teluk Merbau	0	0	0	#DIV/0!	0,0	#DIV/0!	0	#DIV/0!	0	#DIV/0!	0	#DIV/0!	0	#DIV/0!	0	#DIV/0!	0	#DIV/0!	0	#DIV/0!
13	Panipahan	Panipahan	0	0	0	#DIV/0!	0,0	#DIV/0!	0	#DIV/0!	0	#DIV/0!	0	#DIV/0!	0	#DIV/0!	0	#DIV/0!	0	#DIV/0!	0	#DIV/0!
14	Bangko Kanan	Bangko Kanan	0	0	0	#DIV/0!	0,0	#DIV/0!	0	#DIV/0!	0	#DIV/0!	0	#DIV/0!	0	#DIV/0!	0	#DIV/0!	0	#DIV/0!	0	#DIV/0!
15	Bangko Jaya	Bangko Jaya	0	0	0	#DIV/0!	0,0	#DIV/0!	0	#DIV/0!	0	#DIV/0!	0	#DIV/0!	0	#DIV/0!	0	#DIV/0!	0	#DIV/0!	0	#DIV/0!
16	Balai Jaya	Balai Jaya	0	0	0	#DIV/0!	0,0	#DIV/0!	0	#DIV/0!	0	#DIV/0!	0	#DIV/0!	0	#DIV/0!	0	#DIV/0!	0	#DIV/0!	0	#DIV/0!
17	Bagan Batu	Bagan Batu	0	0	0	#DIV/0!	0,0	#DIV/0!	0	#DIV/0!	0	#DIV/0!	0	#DIV/0!	0	#DIV/0!	0	#DIV/0!	0	#DIV/0!	0	#DIV/0!
18	Bortrem	Bortrem	0	0	0	#DIV/0!	0,0	#DIV/0!	0	#DIV/0!	0	#DIV/0!	0	#DIV/0!	0	#DIV/0!	0	#DIV/0!	0	#DIV/0!	0	#DIV/0!
19	Simpang Kanan	Simpang Kanan	0	0	0	#DIV/0!	0,0	#DIV/0!	0	#DIV/0!	0	#DIV/0!	0	#DIV/0!	0	#DIV/0!	0	#DIV/0!	0	#DIV/0!	0	#DIV/0!
20	Rantau Kopar	Rantau Kopar	0	0	1	#DIV/0!	0,0	#DIV/0!	0	0,0	0	#DIV/0!	0	#DIV/0!	0	#DIV/0!	0	#DIV/0!	0	#DIV/0!	0	#DIV/0!
JUMLAH (KAB/KOTA)			0	0	9	#DIV/0!	0	#DIV/0!	0	0,0	0	0,0	0	#DIV/0!	0	#DIV/0!	1	#DIV/0!	0	#DIV/0!	0	0,0

Sumber: Kasi Pencegahan dan Pengendalian Penyakit TdAK Menular dan Kesehatan Jiwa

Keterangan: IVA: Inspeksi Visual dengan Asam asetat

* diisi dengan checklist (V)

TABEL 78

**PELAYANAN KESEHATAN ORANG DENGAN GANGGUAN JIWA (ODGJ) BERAT MENURUT KECAMATAN DAN PUSKESMAS
KABUPATEN/KOTA ROKAN HILIR
TAHUN 2022**

NO	KECAMATAN	PUSKESMAS	SASARAN ODGJ BERAT	PELAYANAN KESEHATAN ODGJ BERAT										MENDAPAT PELAYANAN KESEHATAN	
				SKIZOFRENIA			PSIKOTIK AKUT			TOTAL			JUMLAH	%	
				0-14 th	15 - 59 th	≥ 60 th	0-14 th	15 - 59 th	≥ 60 th	0-14 th	15 - 59 th	≥ 60 th			
1	2	3	4	5	6	7	8	9	10	11	12	13	14	15	
1	Bangko	Bagansiapiapi	90	0	591	0	0	0	0	0	0	591	0	591	656,7
2	Bangko	Bagan Punak	60	0	237	11	0	0	0	0	0	237	11	248	413,3
3	Pedamaran	Pedamaran	19	0	0	0	0	0	0	0	0	0	0	0	0,0
4	Sinaboi	Sinaboi	10	0	71	0	0	0	0	0	0	71	0	71	710,0
5	Bantaian	Bantaian	10	0	68	3	0	0	0	0	0	68	3	71	710,0
6	Rimba Melintang	Rimba Melintang	41	0	57	13	0	1	0	0	0	58	13	71	173,2
7	Sedinginan	Sedinginan	84	1	22	2	0	0	0	1	22	2	25	29,8	
8	Tanah Putih	Tanah Putih	19	0	95	10	0	0	0	0	95	10	105	552,6	
9	Rantau Kopar	Rantau Kopar	14	0	6	1	0	0	0	0	6	1	7	50,0	
10	Bangko Pusako	Bangko Jaya	38	0	47	2	0	1	0	0	48	2	50	131,6	
11	Bangko Pusako	Bangko Kanan	18	0	8	0	0	4	0	0	12	0	12	66,7	
12	Bagan Sinembah	Bagan Batu	77	0	406	17	0	0	0	0	406	17	423	549,4	
13	Balai Jaya	Balai Jaya	15	0	50	0	0	0	0	0	50	0	50	333,3	
14	Kubu Babusalam	Rantau Panjang Kiri	22	0	45	0	0	0	0	0	45	0	45	204,5	
15	Panipahan	Panipahan	50	0	53	0	0	24	0	0	77	0	77	154,0	
16	Pujud	Pujud	39	0	117	14	0	0	0	0	117	14	131	335,9	
17	Simpang Kanan	Simpang Kanan	24	0	76	0	0	3	0	0	79	0	79	329,2	
18	Bagan Sinembah Raya	Burtrem	46	0	21	0	0	1	0	0	22	0	22	47,8	
19	Kubu	Teluk merbau	33	1	48	0	0	3	0	1	51	0	52	157,6	
20	Tanjung Medan	Tanjung Medan	32	0	105	8	0	1	0	0	106	8	114	356,3	
JUMLAH (KAB/KOTA)			741	2	2.123	81	0	38	0	2	2.161	81	2.244	302,8	

Sumber: Kasi Pencegahan dan Pengendalian Penyakit Tidak Menular dan Kesehatan Jiwa

TABEL 79

**PERSENTASE SARANA AIR MINUM YANG DIAWASI/DIPERIKSA KUALITAS AIR MINUMNYA SESUAI STANDAR
KABUPATEN/KOTA ROKAN HILIR
TAHUN 2022**

NO	KECAMATAN	PUSKESMAS	JUMLAH DESA/ KELURAHAN	JUMLAH SARANA AIR MINUM	SARANA AIR MINUM YANG DIAWASI/ DIPERIKSA KUALITAS AIR MINUMNYA SESUAI STANDAR (AMAN)	
					JUMLAH	%
1	2	3	4	5	6	7
1	Bangko	Bagansiapi api	8	32	3	9,38
2	Bangko	Bagan Punak	7	14	3	21,43
3	Sinaboi	Sinaboi	6	10	10	100,00
4	Pekaitan	Pedamaran	10	5	2	40,00
5	Batu Hampar	Bantaian	5	5	5	100,00
6	Rimba Melintang	Rimba Melintang	12	32	32	100,00
7	Tanah Putih	Sedinginan	18	12	50	416,67
8	Tanah Putih Tj. Melawan	Tanah Putih	6	35	11	31,43
9	Pujud	Pujud	11	16	16	100,00
10	Tanjung Medan	Tanjung Medan	12	49	11	22,45
11	Kubu Babussalam	Rantau Panjang Kiri	12	13	95	730,77
12	Kubu	Teluk Merbau	10	17	6	35,29
13	Pasir Limau Kapas	Panipahan	8	14	4	28,57
14	Bangko Pusako	Bangko Kanan	7	10	7	70,00
15	Bangko Pusako	Bangko Jaya	7	2	2	100,00
16	Balai Jaya	Balai Jaya	11	17	5	29,41
17	Bagan Sinembah	Bagan Batu	17	35	15	42,86
18	Bagan Sinembah Raya	Bortrem	10	2	0	0,00
19	Simpang Kanan	Simpang Kanan	6	2	24	1200,00
20	Rantau Kopar	Rantau Kopar	4	2	2	100,00
JUMLAH (KAB/KOTA)			187	324	303	93,519

Sumber: Kasi Kesehatan Lingkungan, Kesehatan Kerja dan dan Olah Raga

TABEL 80

**JUMLAH KEPALA KELUARGA DENGAN AKSES TERHADAP FASILITAS SANITASI YANG AMAN (JAMBAN SEHAT) MENURUT KECAMATAN DAN PUSKESMAS
KABUPATEN/KOTA ROKAN HILIR
TAHUN 2022**

NO	KECAMATAN	PUSKESMAS	JUMLAH KK	JUMLAH KK PENGGUNA						KK SBS		KK DENGAN AKSES TERHADAP FASILITAS SANITASI YANG LAYAK		PERSENTASE KK DENGAN AKSES TERHADAP FASILITAS SANITASI YANG AMAN
				AKSES SANITASI AMAN	AKSES SANITASI LAYAK SENDIRI	AKSES LAYAK BERSAMA	AKSES BELUM LAYAK	BABS TERTUTUP	BABS TERBUKA	JUMLAH	%	JUMLAH	%	
1	2	3	4	5	6	7	8	9	10	11	12	13	14	15
1	Bangko	Bagansiapi api	13917	480	0	0	0	0	0	1108	7,96	1108	7,96	3,45
2	Bangko	Bagan Punak	5035	2000	1850	300	700	2000	700	400	7,94	400	7,94	39,72
3	Sinaboi	Sinaboi	5089	0	71	0	0	0	0	235	4,62	235	4,62	0,00
4	Pekaitan	Pedamaran	4353	973	1456	35	2456	143	75	1958	44,98	584	13,42	22,35
5	Batu Hampar	Bantaian	2328	1245	1636	43	1864	32	68	2411	103,57	0	0,00	53,48
6	Rimba Melintang	Rimba Melintang	9834	0	184	2	0	0	0	447	4,55	447	4,55	0,00
7	Tanah Putih	Sedinginan	16989	5047	70	79	20	16000	0	16323	96,08	199	1,17	29,71
8	Tanah Putih Tj. Melawai	Tanah Putih	3775	2366	1316	69	24	24	0	3751	99,36	1316	34,86	62,68
9	Pujud	Pujud	9579	3379	2366	1986	932	628	188	3695	38,57	0	0,00	35,28
10	Tanjung Medan	Tanjung Medan	9355	7286	7000	86	2069	300	0	7296	77,99	5000	53,45	77,88
11	Kubu Babussalam	Rantau Panjang Kiri	6016	5047	4834	25	148	294	5	5542	92,12	5044	83,84	83,89
12	Kubu	Teluk Merbau	6485	2279	2279	0	2139	2279	1305	2279	35,14	2279	35,14	35,14
13	Pasir Limau Kapas	Panipahan	9922	0	472	0	660	4237	0	1471	14,83	591	5,96	0,00
14	Bangko Pusako	Bangko Kanan	4925	0	2700	0	1944	60	5	4860	98,68	2981	60,53	0,00
15	Bangko Pusako	Bangko Jaya	8957	3445	2342	0	1994	223	17	3675	41,03	3675	41,03	38,46
16	Balai Jaya	Balai Jaya	12099	341	315	8	661	0	0	984	8,13	323	2,67	2,82
17	Bagan Sinembah	Bagan Batu	15699	11054	1942	1340	153	97	56	14489	92,29	14336	91,32	70,41
18	Bagan Sinembah Raya	Bortrem	10124	1188	1188	0	415	352	19	1188	11,73	1188	11,73	11,73
19	Simpang Kanan	Simpang Kanan	13441	3445	3436	42	2798	183	9	4259	31,69	0	0,00	25,63
20	Rantau Kopar	Rantau Kopar	1893	1242	320	30	340	216	365	1215	64,18	620	32,75	65,61
JUMLAH (KAB/ROTA)			169.815	50.817	35.777	4.045	19.317	27.068	2.812	109.956	64,75	90.639	53,38	29,92

Sumber: Kasi Kesehatan Lingkungan, Kesehatan Kerja dan dan Olah Raga

Keterangan : KK = Kepala Keluarga, SBS = Stop Buang Air Besar Sembarangan

TABEL 81

**SANITASI TOTAL BERBASIS MASYARAKAT DAN RUMAH SEHAT MENURUT KECAMATAN DAN PUSKESMAS
KABUPATEN/KOTA ROKAN HILIR
TAHUN 2022**

NO	KECAMATAN	PUSKESMAS	JUMLAH DESA/ KELURAHAN	JUMLAH KK	SANITASI TOTAL BERBASIS MASYARAKAT (STBM)															
					DESA/KELURAHAN STOP BABS (SBS)		KK CUCI TANGAN PAKAI SABUN (CTPS)		KK PENGELOLAAN AIR MINUM DAN MAKANAN RUMAH TANGGA (PAMMRT)		KK PENGELOLAAN SAMPAH RUMAH TANGGA (PSRT)		KK PENGELOLAAN LIMBAH CAIR RUMAH TANGGA (PLCRT)		DESA/KELURAHAN 5 PILAR STBM		KK PENGELOLAAN KUALITAS UDARA DALAM RUMAH TANGGA (PKURT)		KK AKSES RUMAH SEHAT	
					JUMLAH	%	JUMLAH	%	JUMLAH	%	JUMLAH	%	JUMLAH	%	JUMLAH	%	JUMLAH	%	JUMLAH	%
1	2	3	4	5	6	7	8	9	10	11	12	13	14	15	16	17	18	19	20	21
1	Bangko	Bagansiapi api	8	13.917	1	12,50	7.763	55,78	-	0	-	0,00	-	0,0	1	12,50	-	0,00	7.763	55,78
2	Bangko	Bagan Punak	7	5.035	1	14,29	1.800	35,75	1.800	35,75	1.800	35,75	1.800	35,7	1	14,29	1.650	32,77	8.850	175,77
3	Sinaboi	Sinaboi	6	5.089	1	16,67	118	2,32	118	2,32	118	2,32	118	2,3	1	16,67	-	0,00	472	9,27
4	Pekaitan	Pedamaran	10	4.353	1	10,00	465	10,68	465	10,68	465	10,68	465	10,7	1	10,00	341	7,83	2.201	50,56
5	Batu Hampar	Bantaian	5	2.328	1	20,00	1.452	62,37	1.452	62,37	1.452	62,37	1.452	62,4	1	20,00	1.832	78,69	7.640	328,18
6	Rimba Melintang	Rimba Melintang	12	9.834	1	8,33	247	2,51	247	2,51	247	2,51	247	2,5	1	8,33	-	0,00	988	10,05
7	Tanah Putih	Sedinginan	18	16.989	3	16,67	16.200	95,36	16.200	95,36	16.200	95,36	16.200	95,4	3	16,67	16.546	97,39	81.346	478,82
8	Tanah Putih Tj. Melawan	Tanah Putih	6	3.775	1	16,67	18.875	500,00	18.875	500,00	18.875	500,00	18.875	500,0	1	16,67	-	0,00	75.500	2000,00
9	Pujud	Pujud	11	9.579	4	36,36	3.226	33,68	3.695	38,57	3.710	38,73	3.547	37,0	4	36,36	3.695	38,57	17.873	186,59
10	Tanjung Medan	Tanjung Medan	12	9.079	2	16,67	3.300	36,35	5.000	55,07	1.100	12,12	2.340	25,8	2	16,67	-	0,00	11.740	129,31
11	Kubu Babussalam	Rantau Panjang Kiri	12	6.016	2	16,67	5.090	84,61	5.090	84,61	5.090	84,61	5.090	84,6	2	16,67	3.193	53,08	23.553	391,51
12	Kubu	Teluk Merbau	10	6.485	3	30,00	1.263	19,48	1.263	19,48	1.263	19,48	1.263	19,5	3	30,00	-	0,00	5.052	77,90
13	Pasir Limau Kapas	Panipahan	8	9.922	0	0,00	6.147	61,95	6.147	61,95	6.147	61,95	6.147	62,0	0	0,00	-	0,00	24.588	247,81
14	Bangko Pusako	Bangko Kanan	7	4.925	3	42,86	2.496	50,68	2.496	50,68	2.496	50,68	2.496	50,7	2	28,57	1.206	24,49	11.190	227,21
15	Bangko Pusako	Bangko Jaya	9	8.957	3	33,33	2.687	30,00	2.687	30,00	2.687	30,00	2.687	30,0	3	33,33	1.612	18,00	12.360	137,99
16	Balai Jaya	Balai Jaya	11	12.099	2	18,18	339	2,80	339	2,80	339	2,80	339	2,8	2	18,18	-	0,00	1.356	11,21
17	Bagan Sinembah	Bagan Batu	15	15.699	4	26,67	14.651	93,32	14.651	93,32	14.651	93,32	14.651	93,3	4	26,67	13.563	86,39	72.167	459,69
18	Bagan Sinembah Raya	Bortrem	10	10.124	3	30,00	1.134	11,20	1.134	11,20	1.134	11,20	1.134	11,2	3	30,00	-	0,00	4.536	44,80
19	Simpang Kanan	Simpang Kanan	6	13.441	2	33,33	683	5,08	-	0,00	683	5,08	683	5,1	2	33,33	-	0,00	2.049	15,24
20	Rantau Kopar	Rantau Kopar	4	1.893	1	25,00	1.200	63,39	-	0,00	-	0,00	-	0,0	1	25,00	-	0,00	1.200	63,39
JUMLAH (KAB/KOTA)			187	169539	39	20,86	89136	52,58	81659	48,17	78457	46,28	79534	46,91	38	20,32	43638	25,74	372.424	219,67

Sumber: Kasi Kesehatan Lingkungan, Kesehatan Kerja dan dan Olah Raga

* SBS (Stop Buang Air Besar Sembarangan)

TABEL 82

**PERSENTASE TEMPAT DAN FASILITAS UMUM(TFU) YANG DILAKUKAN PENGAWASAN SESUAI STANDAR MENURUT KECAMATAN DAN PUSKESMAS
KABUPATEN/KOTA ROKAN HILIR
TAHUN 2022**

NO	PUSKESMAS	TFU TERDAFTAR					TFU YANG DILAKUKAN PENGAWASAN SESUAI STANDAR (IKL)											
		SEKOLAH		PUSKESMAS	PASAR	TOTAL	SARANA PENDIDIKAN				PUSKESMAS		PASAR		TOTAL			
		SD/MI	SMP/MTs				SD/MI		SMP/MTs		Σ	%	Σ	%	Σ	%	Σ	%
							Σ	%	Σ	%								
1	3	4	5	6	7	8	9	10	11	12	13	14	15	16	17	18		
1	Bagansiapi api	37	17	1	9	64	28	75,7	14	82,35	1	100,0	-	0	43	67,19		
2	Bagan Punak	33	5	1	2	41	0	0,0	2	40	1	100,0	-	0	3	7,32		
3	Sinaboi	11	6	1	3	21	12	109,1	4	66,67	1	100,0	2	66,67	19	90,48		
4	Pedamaran	11	6	1	0	18	0	0,0	-	0	1	100,0	-	0,00	42	233,33		
5	Bantaian	4	3	1	2	10	4	100,0	-	0	1	100,0	1	50,00	3	30,00		
6	Rimba Melintang	25	9	1	5	40	19	76,0	-	0	1	100,0	5	100,00	19	47,50		
7	Sedinginan	46	24	1	31	102	14	30,4	-	0	1	100,0	19	61,29	0	0,00		
8	Tanah Putih	11	3	1	1	16	0	0,0	-	0	1	100,0	1	100,00	5	31,25		
9	Pujud	26	16	1	13	56	0	0,0	-	0	1	100,0	-	0,00	25	44,64		
10	Tanjung Medan	29	18	1	12	60	0	0,0	-	0	1	100,0	-	0,00	14	23,33		
11	Rantau Panjang Kiri	17	9	1	4	31	0	0,0	-	0	1	100,0	-	0,00	2	6,45		
12	Teluk Merbau	19	10	1	0	30	0	0,0	-	0	1	100,0	-	0,00	0	0,00		
13	Panipahan	20	13	1	0	34	0	0,0	-	0	1	100,0	-	0,00	0	0,00		
14	Bangko Kanan	34	5	1	3	43	0	0,0	-	0	1	100,0	2	66,67	0	0,00		
15	Bangko Jaya	29	9	1	4	43	1	3,4	1	11,11	1	100,0	-	0,00	0	0,00		
16	Balai Jaya	36	18	1	8	63	9	25,0	5	27,78	1	100,0		0,00	0	0,00		
17	Bagan Batu	30	27	1	9	67	28	93,3	17	62,96	1	100,0	2	22,22	2	2,99		
18	Bortrem	14	10	1	5	30	0	0,0	-	0	1	100,0	-	0	2	6,67		
19	Simpang Kanan	6	2	1	4	13	0	0,0	-	0	1	100,0	-	0	15	115,38		
20	Rantau Kopar	14	6	1	1	22	0	0,0	-	0	1	100,0	-	0	48	218,18		
JUMLAH (KAB/KOTA)		452	216	20	116	804	115	25,4	43	19,91	20	100,0	32	27,59	242	30,10		

Sumber: Kasi Kesehatan Lingkungan, Kesehatan Kerja dan dan Olah Raga

TABEL 83

**PERSENTASE TEMPAT PENGELOLAAN PANGAN (TPP) YANG MEMENUHI SYARAT KESEHATAN MENURUT KECAMATAN
KABUPATEN/KOTA ROKAN HILIR
TAHUN 2022**

NO	KECAMATAN	PUSKESMAS	JASA BOGA			RESTORAN			TPP TERTENTU			DEPOT AIR MINUM			RUMAH MAKAN			KELOMPOK GERAI PANGAN JAJANAN			SENTRA PANGAN JAJANAN/KANTIN		
			TERDAFTAR	LAIK HSP		TERDAFTAR	LAIK HSP		TERDAFTAR	LAIK HSP		TERDAFTAR	LAIK HSP		TERDAFTAR	LAIK HSP		TERDAFTAR	LAIK HSP		TERDAFTAR	LAIK HSP	
				JUMLAH	%		JUMLAH	%		JUMLAH	%		JUMLAH	%		JUMLAH	%		JUMLAH	%		JUMLAH	%
1	Bangka	Bagansiapi api	5	0	0	15	1	6,67	10	0	0	32	32	100	15	0	0	0	0	0	2	1	50
2	Bangka	Bagan Punak	27	0	0	15	14	93,33	30	0	0	14	14	100	15	1	6,67	19	0	0	372	0	0
3	Sinaboi	Sinaboi	0	0	0	13	10	76,92	39	0	0	10	10	100	13	1	7,69	0	0	0	20	0	0
4	Pekaitan	Pedamaran	1	0	0	11	0	0,00	17	0	0	5	5	100	11	0	0	0	0	0	10	0	0
5	Batu Hampar	Bantaian	0	0	0	4	1	25,00	0	0	0	4	5	125	4	0	0	0	0	0	22	0	0
6	Rimba Melintang	Rimba Melintang	0	0	0	16	5	31,25	23	0	0	32	32	100	16	0	0	0	0	0	64	1	1,56
7	Tanah Putih	Sedinginan	12	0	0	11	1	9,09	12	0	0	10	12	120	11	0	0	55	0	0	158	0	0
8	Tanah Putih Tj. Melawan	Tanah Putih	0	0	0	51	0	0,00	33	0	0	35	35	100	51	0	0	0	0	0	0	0	0
9	Pujud	Pujud	10	0	0	24	14	58,33	5	0	0	16	16	100	24	5	20,83	0	0	0	83	1	1,20
10	Tanjung Medan	Tanjung Medan	13	0	0	45	0	0,00	10	0	0	49	49	100	45	0	0	181	0	0	11	0	0
11	Kubu Babussalam	Rantau Panjang Kiri	49	0	0	17	0	0,00	0	0	0	13	13	100	17	0	0	0	0	0	14	0	0
12	Kubu	Teluk Merbau	0	0	0	15	0	0,00	2	0	0	17	17	100	15	0	0	0	0	0	0	0	0
13	Pasir Limau Kapas	Panipahan	0	0	0	11	4	36,36	0	0	0	12	14	117	11	0	0	0	0	0	3	0	0
14	Bangka Pusako	Bangka Kanan	12	0	0	11	0	0,00	12	0	0	10	10	100	11	5	45,45	0	0	0	158	0	0
15	Bangka Pusako	Bangka Jaya	5	0	0	4	1	25,00	5	0	0	2	2	100	4	3	75	0	0	0	24	0	0
16	Balai Jaya	Balai Jaya	3	0	0	14	4	28,57	3	0	0	2	16	800	14	0	0	0	0	0	9	5	55,56
17	Bagan Sinembah	Bagan Batu	13	0	0	13	11	0,00	0	0	0	54	35	64,81	49	33	0	11	8	0	52	39	0
18	Bagan Sinembah Raya	Bortrem	0	0	0	0	13	0,00	4	0	0	15	2	13,33	0	0	0	0	58	0	23	0	0
19	Simpang Kanan	Simpang Kanan	17	0	0	28	1	3,57	10	0	0	18	2	11,11	28	0	0	0	0	0	86	0	0
20	Rantau Kopar	Rantau Kopar	0	0	0	1	0	0,00	22	0	0	5	2	40	1	0	0	0	0	0	24	0	0
JUMLAH (KAB/KOTA)			167	0	0	319	80	25,08	237	0	0	355	323	90,99	355	48	13,52	266	66	24,81	1135	47	4,14

Sumber: Kasi Kesehatan Lingkungan, Kesehatan Kerja dan Olah Raga

TABEL 84

**KASUS COVID-19 MENURUT MENURUT KECAMATAN DAN PUSKESMAS
KABUPATEN/KOTA ROKAN HILIR
TAHUN 2022**

NO	KECAMATAN	PUSKESMAS	KASUS KONFIRMASI	SEMBUH	MENINGGAL	ANGKA KESEMBUHAN (RR)	ANGKA KEMATIAN (CFR)
<i>1</i>	<i>2</i>	<i>3</i>	<i>4</i>	<i>5</i>	<i>6</i>	<i>7</i>	<i>8</i>
1	Bagan Sinembah	Bagan Batu	43	43	2	100	4,7
2	Bangko	Bagan Punak	26	25	1	96,15	3,8
3	Bangko	Bagansiapiapi	139	139	5	100	3,6
4	Bangko Pusako	Bangko Kanan	8	8	1	100	12,5
5	Bangko Pusako	Bangko Jaya	19	19	0	100	0,0
6	Batu Hampar	Bantaian	11	11	0	100	0,0
7	Kubu	Teluk Merbau	3	3	1	100	33,3
8	Kubu Babussalam	Rantau Panjang Kiri	9	9	3	100	33,3
9	Pasir Limau Kapas	Paipahan	15	15	0	100	0,0
10	Pekaitan	Pedamaran	6	6	0	100	0,0
11	Pujud	Pujud	26	26	0	100	0,0
12	Rantau Kopar	Rantau Kopar	3	3	0	100	0,0
13	Rimba Melintang	Rimba Melintang	35	34	1	97,14	2,9
14	Simpang Kanan	Simpang Kanan	5	5	0	100	0,0
15	Sinaboi	Sinaboi	4	3	0	75	0,0
16	Tanah Putih	Sedinginan	76	76	3	100	3,9
17	Tanah Putih Tanjung Melawan	Tanah Putih	7	7	1	100	14,3
18	Tanjung Medan	Tanjung Medan	8	8	0	100	0,0
19	Bagan Sinembah Raya	Bortrem	2	2	1	100	50,0
20	Balai Jaya	Balai Jaya	18	18	2	100	11,1
TOTAL KAB/KOTA			463	460	21	99,35	4,5

Sumber: Kasi Surveilans dan Imunisasi

TABEL 85

**KASUS COVID-19 BERDASARKAN JENIS KELAMIN DAN KELOMPOK UMUR MENURUT KECAMATAN DAN PUSKESMAS
KABUPATEN/KOTA ROKAN HILIR
TAHUN 2022**

NO	KECAMATAN	PUSKESMAS	0-4 TAHUN		5-6 TAHUN		7-14 TAHUN		15-59 TAHUN		≥ 60 TAHUN		TOTAL	
			L	P	L	P	L	P	L	P	L	P	L	P
1	2	3	4	5	6	7	8	9	10	11	12	13	14	15
1	Bagan Sinembah	Bagan Batu	0	0	0	0	0	0	30	8	3	2	33	10
2	Bangko	Bagan Punak	0	0	1	1	0	0	7	11	3	3	11	15
3	Bangko	Bagansiapiapi	0	5	0	2	4	2	31	75	6	14	41	98
4	Bangko Pusako	Bangko Kanan	0	0	0	0	0	0	0	4	3	1	3	5
5	Bangko Pusako	Bangko Jaya	0	0	0	1	0	0	7	11	0	0	7	12
6	Batu Hampar	Bantaian	0	0	0	0	0	2	1	7	1	0	2	9
7	Kubu	Teluk Merbau	0	0	0	0	0	0	1	0	1	1	2	1
8	Kubu Babussalam	Rantau Panjang Kiri	0	0	0	0	1	0	1	4	1	2	3	6
9	Pasir Limau Kapas	Paipahan	0	0	0	0	0	0	7	7	1	0	8	7
10	Pekaitan	Pedamaran	0	0	0	0	0	0	2	4	0	0	2	4
11	Pujud	Pujud	0	0	0	0	0	3	8	10	1	4	9	17
12	Rantau Kopar	Rantau Kopar	0	0	0	0	0	0	2	1	0	0	2	1
13	Rimba Melintang	Rimba Melintang	1	0	0	0	3	3	7	18	3	0	14	21
14	Simpang Kanan	Simpang Kanan	0	0	0	0	0	0	3	2	0	0	3	2
15	Sinaboi	Sinaboi	0	0	0	0	0	0	2	0	1	1	3	1
16	Tanah Putih	Sedinginan	1	0	0	0	4	2	36	28	0	5	41	35
17	Tanah Putih Tanjung Melawan	Tanah Putih	0	0	0	0	0	0	5	2	0	0	5	2
18	Tanjung Medan	Tanjung Medan	0	0	0	0	0	1	3	3	1	0	4	4
19	Bagan Sinembah Raya	Bortrem	0	0	0	0	0	0	1	1	0	0	1	1
20	Balai Jaya	Balai Jaya	0	0	0	0	0	0	7	10	1	0	8	10
TOTAL KAB/KOTA			2	5	1	4	12	13	161	206	26	33	202	261

Sumber: Kasi Surveilans dan Imunisasi

TABEL 86

**CAKUPAN VAKSINASI COVID-19 DOSIS 1 MENURUT KECAMATAN DAN PUSKESMAS
KABUPATEN/KOTA ROKAN HILIR
TAHUN 2022**

NO	KECAMATAN	PUSKESMAS	USIA 6-11 TAHUN			USIA 12-17 TAHUN			USIA 18-59 TAHUN			USIA ≥ 60 TAHUN			CAKUPAN TOTAL		
			SASARAN	HASIL VAKSINASI	%	SASARAN	HASIL VAKSINASI	%	SASARAN	HASIL VAKSINASI	%	SASARAN	HASIL VAKSINASI	%	SASARAN	HASIL VAKSINASI	%
1	BANGKO	BAGANSIAPIAPI	5.950	3.188	54	6.710	6.508	97	29.617	23.767	80	2.727	2.447	90	45.004	35.910	80
2	BANGKO	BAGAN PUNAK	2.944	1.690	57	2.642	2.898	110	11.661	12.087	104	1.074	880	82	18.321	17.555	96
3	SINABOI	SINABOI	2.553	2.470	97	1.505	2.291	152	6.644	10.986	165	612	856	140	11.314	16.603	147
4	PEKAITAN	PEDAMARAN	1.949	1.536	79	1.869	1.601	86	8.249	7.968	97	759	809	107	12.826	11.914	93
5	BATU HAMPAR	BANTAIAN	1.138	739	65	995	1.071	108	4.393	5.035	115	404	319	79	6.930	7.164	103
6	RIMBA MELINTANG	RIMBA MELINTANG	4.556	3.487	77	4.414	4.377	99	19.483	17.117	88	1.794	1.401	78	30.247	26.382	87
7	T.P.TANJUNG MELAWAN	TANAH PUTIH	1.897	1.430	75	1.771	1.668	94	7.818	7.673	98	720	507	70	12.206	11.278	92
8	TANAH PUTIH	SEDINGINAN	8.762	11.027	126	7.805	14.061	180	34.453	64.401	187	3.172	3.996	126	54.192	93.485	173
9	BANGKO PUSAKO	BANGKO KANAN	2.615	2.322	89	2.957	2.383	81	13.053	10.773	83	1.202	869	72	19.827	16.347	82
10	BANGKO PUSAKO	BANGKO JAYA	5.171	3.919	76	4.341	3.786	87	19.159	18.840	98	1.764	1.394	79	30.435	27.939	92
11	PUJUD	PUJUD	4.343	3.299	76	4.763	3.696	78	21.025	15.598	74	1.936	1.107	57	32.067	23.700	74
12	TANJUNG MEDAN	TANJUNG MEDAN	4.540	3.019	66	4.162	3.459	83	18.371	15.860	86	1.692	1.001	59	28.765	23.339	81
13	KUBU BABUSSALAM	RANTAU PANJANG KIRI	2.921	2.735	94	2.129	3.094	145	9.398	11.066	118	865	869	100	15.313	17.764	116
14	KUBU	TELUK MERBAU	3.380	2.672	79	3.129	2.587	83	13.811	12.790	93	1.271	955	75	21.591	19.004	88
15	BALAI JAYA	BALAI JAYA	6.525	5.269	81	5.524	6.397	116	24.385	24.392	100	2.245	1.609	72	38.679	37.667	97
16	BAGAN SENEMBAH	BAGAN BATU	7.686	4.693	61	8.358	6.167	74	36.894	25.419	69	3.397	1.895	56	56.335	38.174	68
17	BAGAN SINEMBAH RAYA	BORTREM	2.486	1.834	74	4.245	2.738	64	18.739	10.461	56	1.726	861	50	27.196	15.894	58
18	SIMPANG KANAN	SIMPANG KANAN	2.873	2.817	98	3.568	2.463	69	15.750	12.149	77	1.451	1.107	76	23.642	18.536	78
19	RANTAU KOPAR	RANTAU KOPAR	795	1.255	158	696	903	130	3.066	5.472	178	282	442	157	4.839	8.072	167
20	PASIR LIMAU KAPAS	PANIPAHAN	4.249	3.838	90	4.636	3.897	84	20.463	17.089	84	1.885	1.670	89	31.233	26.494	85
TOTAL KAB/KOTA			77.333	63.239	82	76.219	76.045	100	336.432	328.943	98	30.978	24.994	81	520.962	493.221	95

Sumber: Kasi Surveilans dan Imunisasi

TABEL 87

**CAKUPAN VAKSINASI COVID-19 DOSIS 2 MENURUT KECAMATAN DAN PUSKESMAS
KABUPATEN/KOTA ROKAN HILIR
TAHUN 2022**

NO	KECAMATAN	PUSKESMAS	USIA 6-11 TAHUN			USIA 12-17 TAHUN			USIA 18-59 TAHUN			USIA ≥ 60 TAHUN			CAKUPAN TOTAL		
			SASARAN	HASIL VAKSINASI	%	SASARAN	HASIL VAKSINASI	%	SASARAN	HASIL VAKSINASI	%	SASARAN	HASIL VAKSINASI	%	SASARAN	HASIL VAKSINASI	%
1	2	3	4	5	6	7	8	9	10	11	12	13	14	15	16	17	18
1	BANGKO	BAGANSIPIAPI	5.950	1.804	30,32	6.710	4.778	71,21	29.617	20.231	68,31	2.727	2.095	76,82	45.004	28.908	64,23
2	BANGKO	BAGAN PUNAK	2.944	801	27,21	2.642	2.216	83,88	11.661	11.017	94,48	1.074	586	54,56	18.321	14.620	79,80
3	SINABOI	SINABOI	2.553	1.883	73,76	1.505	1.895	125,91	6.644	9.636	145,03	612	745	121,73	11.314	14.159	125,15
4	PEKAITAN	PEDAMARAN	1.949	1.041	53,41	1.869	1.200	64,21	8.249	5.973	72,41	759	592	78,00	12.826	8.806	68,66
5	BATU HAMPAR	BANTAIAN	1.138	485	42,62	995	896	90,05	4.393	4.227	96,22	404	268	66,34	6.930	5.876	84,79
6	RIMBA MELINTANG	RIMBA MELINTANG	4.556	2.163	47,48	4.414	3.445	78,05	19.483	13.447	69,02	1.794	1.027	57,25	30.247	20.082	66,39
7	T.P.TANJUNG MELAWAN	TANAH PUTIH	1.897	782	41,22	1.771	1.700	95,99	7.818	6.162	78,82	720	389	54,03	12.206	9.033	74,00
8	TANAH PUTIH	SEDINGINAN	8.762	5.682	64,85	7.805	11.645	149,20	34.453	51.794	150,33	3.172	2.956	93,19	54.192	72.077	133,00
9	BANGKO PUSAKO	BANGKO KANAN	2.615	1.918	73,35	2.957	2.054	69,46	13.053	8.748	67,02	1.202	598	49,75	19.827	13.318	67,17
10	BANGKO PUSAKO	BANGKO JAYA	5.171	2.758	53,34	4.341	4.061	93,55	19.159	15.860	82,78	1.764	1.089	61,73	30.435	23.768	78,09
11	PUJUD	PUJUD	4.343	1.791	41,24	4.763	3.387	71,11	21.025	14.608	69,48	1.936	1.008	52,07	32.067	20.794	64,85
12	TANJUNG MEDAN	TANJUNG MEDAN	4.540	1.844	40,62	4.162	2.917	70,09	18.371	14.347	78,10	1.692	892	52,72	28.765	20.000	69,53
13	KUBU BABUSSALAM	RANTAU PANJANG KIRI	2.921	1.748	59,84	2.129	2.637	123,86	9.398	9.976	106,15	865	725	83,82	15.313	15.086	98,52
14	KUBU	TELUK MERBAU	3.380	1.370	40,53	3.129	2.376	75,93	13.811	11.466	83,02	1.271	877	69,00	21.591	16.089	74,52
15	BALAI JAYA	BALAI JAYA	6.525	4.338	66,48	5.524	4.843	87,67	24.385	20.520	84,15	2.245	1.386	61,74	38.679	31.087	80,37
16	BAGAN SENEMBAH	BAGAN BATU	7.686	3.905	50,81	8.358	5.187	62,06	36.894	22.750	61,66	3.397	1.698	49,99	56.335	33.540	59,54
17	BAGAN SINEMBAH RAYA	BORTREM	2.486	1.503	60,46	4.245	2.899	68,29	18.739	8.290	44,24	1.726	698	40,44	27.196	13.390	49,24
18	SIMPANG KANAN	SIMPANG KANAN	2.873	2.301	80,09	3.568	2.297	64,38	15.750	9.947	63,16	1.451	799	55,07	23.642	15.344	64,90
19	RANTAU KOPAR	RANTAU KOPAR	795	857	107,80	696	797	114,51	3.066	5.240	170,91	282	363	128,72	4.839	7.257	149,97
20	PASIR LIMAU KAPAS	PANIPAHAN	4.249	2.436	57,33	4.636	3.320	71,61	20.463	13.568	66,31	1.885	1.237	65,62	31.233	20.561	65,83
TOTAL KAB/KOTA			77.333	41.410	53,55	76.219	64.550	84,69	336.432	277.807	82,57	30.978	20.028	64,65	520.962	403.795	77,51

Sumber: Kasi Surveilans dan Imunisasi

Tabel Sarana 1

RUMAH SAKIT MENURUT KABUPATEN ROKAN HILIR TAHUN 2022

NO	KAB/KOTA						JML TEMPAT TIDUR
		PEMERINTAH	SWASTA	BUMN	TNI/POLRI	JUMLAH	
1	Rokan Hilir	1	4	0	0	5	353
Jumlah		1	4	0	0	5	353

Sumber : Bagian Rujukan dan Rumah Sakit Dinas Kesehatan Kabupaten Rokan Hilir

RUMAH SAKIT SE PROVINSI RIAU TAHUN 2022

KABUPATEN / KOTA	RUMAH SAKIT	ALAMAT	NO. TELEPON/FAX	KET
1	2	3	4	6
Pekanbaru	1. RSUD Arifin Achmad	Jl. Dipenogoro No. 2 Pekanbaru	Telp. 36118, 21657,23418,855702 Fax. 20253	RS Pemerintah
	2. RSJ Tampan	Jl. H. R. Subrantas Km. 12,5 Pekanbaru	Tepl. 63240, 63239 Fax. 63239	RS Pemerintah
	3. RSU Yayasan Abdurrah	Jl. Jenderal Sudirman No. 410 Pekanbaru	Telp. 35464, 26421 Fax. 26421	RS Swasta
	4. RSU Yayasan Ibnu Sina	Jl. Melati No. 90 Pekanbaru	Telp. 24242,21256	RS Swasta
	5. RSU Bina Kasih	Jl. Samanhudi 3-5 Pekanbaru	Telp. 32570,21718,32195 Fax.32570	RS Swasta
	6. RSU Awal Bross	Jl. Jend. Sudirman No. 117 P.Baru	Telp. 45406,43434, 47333 Fax. 47222	RS Swasta
	7. RSU Anak dan Bersalin Eria Bunda	Jl. KH. Ahmad Dahlan No. 163 Pekanbaru	Telp. 23100, 23600, 20722	RS Swasta
	8. RSU Santa Maria	Jl. Jend. Ahmad Yani No. 68 Pekanbaru	Telp. 20235, 22213 Fax 26071	RS Swasta
	9. RSU Nusa Lima Pekanbaru	Jl. Ronggo Warsito No. 40 Pekanbaru	Telp.26744 Fax. 24190	RS BUMN
	10. RSU Polda Riau	Jl. Kartini No. 41 Pekanbaru	Telp. 47691 Fax 21431	RS Kepolisian
	11. RSU TNI AD. REM 031	Jl. Kesehatan No. 4 Pekanbaru	Telp. 22426	RS TNI
	12. RS PMC	Jl. Lembaga Pemasarakatan	Telp. 848100	-
	13. RS. LANUD	Jl. Adi Sucipto	-	-
	14. RS Lancang Kuning	Jl. Ronggo warsito	-	-
	15. RS Ayani	Jl .Ahmad Yani	-	-
	16. RS. Eka Hospital	Jl. Sukarno Hatta	-	-
	17. RS Ibu & Anak Zainab	Jl. Ronggo warsito	-	-
	18. RS Andini	Jl. Tuanku Tambusai / Nangka	-	-
	19. RS Syafira	Jl. Sudirman	-	-
	20. Petala Bumi	Jl. Dr Sutomo	-	-
	21. RSIA Labuhbaru	Jl. Durian	-	-
	22. RS Sansani	Jl. Sokarno Hatta	-	-
	23. RS Anisa Medika	Jl. Garuda, Pekanbaru		
Pelalawan	24. RSUD Selasih	RS SP V I Pangkalan Kerinci	0761 7051003	RS Pemerintah
	25. RS Amalia Medika	Jl. Lintas Timur P.Kerinci	0761 493345	RS Swasta
	26. RS Medicare Sorek	Jl. Datuk Laksamana	0813 788 26463	RS Swasta
	27. RS Efarina	Jl.Lintas Timur No.1 Pangkalan Kerinci	0761 493997	RS Swasta
Siak	28. RSUD Siak	Jl.Raja Kecil	Telp.20011	RS Pemerintah
Rokan Hulu	29. RSUD Rokan Hulu	Jl.Syekh Ismail No. Pasir Pangarean	Telp. 0762 91677	RS Pemerintah

KABUPATEN / KOTA	RUMAH SAKIT	ALAMAT	NO. TELEPON/FAX	KET
1	2	3	4	6
	30. RS PTPN V Sei Rokan	Sei Rokan Kab. Rohul	-	RS BUMN
	31. RS. Tambusai Medika	Jl. Dalu - dalu , Rantau Kasai	-	-
	32. RS Azahra	-	-	-
	33. RS Awal Bross	-	-	-
Indragiri Hulu	34. RSUD Indasari Rengat	Jl. Belilas Pematang Reba Rengat	Telp. 341061, 341065, 341066 Fax 41061	RS Pemerintah
Indragiri Hilir	35. RSUD Puri Husada	Jl. Veteran No. 52 Tembilahan	Telp. 22118, 22121	RS Pemerintah
	36. RSUD Raja Musa, Guntung	-	-	
	37. RSUD Tengku Sulung, Pulau Kijang	-	-	
	38. RS Indra Giri	Jl. Trimas , Tembilahan	-	
Bengkalis	39. RSUD Bengkalis	Jl. Kelapa pati darat	Telp. 21048 Fax 22166	RS Pemerintah
	40. RS Ibu dan Anak Permata Hati Duri	Jl. Jend Sudirman No. 37	Tlp. 0765-598101	Rs Swasta
	41. RSUD Kec. Mandau Duri	Jl. Stadion, Duri	-	RS Pemerintah
	42. RS. PT CPI Duri	Komplek CPI Duri	-	
	43. RS Ibu dan Anak Mutia Sari	Jl. Batin Batuah	-	
	44. RS Tursina	Jl. Sudirman	-	
Meranti	45. RSUD Tebing Tinggi (meranti)	Jl. Dorak, Selat Panjang	-	RS Pemerintah
Rokan Hilir	46. RSUD Bagan Siapi - Api	Jl.Pahlawan No.13 Bagan Siapi - Api	Telp.21731,21864 Fax.21731	RS Pemerintah
	47. RSU Agung	Jl. Lintas Bagan Batu sumut	-	Rs Swasta
	48. RSU Indah	Jl. Lintas Bagan Batu sumut	-	Rs Swasta
	49. RSU Cahaya	Jl. Lintas Riau - Sumut Ujung tanjung		Rs Swasta
Dumai	50. RSUD Dumai	Jl. Tanjung Jati. No. 4 Dumai	Telp. (0765) 38367 Fax 31041	RS Pemerintah
	51. RSU Pertamina	Jl. Raya Bukit Datuk Dumai	Telp. 439200,443601,443602,443660 Fax 38730	RS BUMN
	52. RS Bhayangkara Dumai	Jl. Hang Tuah No. 01 Dumai	Tlp. (0765) 36942	RS TNI/POLRI
Kuantan	53. RSUD Taluk Kuantan	Jl. Kesehatan No.1, Teluk Kuantan	Telp. 0760 561856	RS Pemerintah
Kampar	54. RSUD Bangkinang	Jl. Abd. Rachman Saleh	Telp.(0762) 20029, 20109, 323330 Fax. 20029	RS Pemerintah
	55. RS Bunda Anisa	Jl. M Yamin SH	-	RS Swasta
	56. RS Hussada Bunda	Kec, Salo. Kab. Kampar	-	RS Swasta
	57. RSU PTPN V	Kab. Kampar Kec. Tapung	-	RS BUMN
	58. RS Mesra	Jl. Raya Pasir Putih No. 3-4	-	RS Swasta
	59. RS Nova Husada	Jl. Ali Rasyid	-	

Tabel Sarana 3

**JUMLAH PUSKESMAS, PUSKESMAS PEMBANTU DAN PUSKESMAS KELILING
MENURUT KABUPATEN / KOTA TAHUN 2022**

NO	Kabupaten / Kota	Puskesmas			Tempat Tidur Puskesmas RRI	Puskesmas Pembantu	Puskesmas Keliling
		Perawatan	Non Perawatan	Jumlah			
1	2	3	4	5	6	7	8
1	Rokan Hilir	10	10	20	353	46	6
	Jumlah	10	10	20	353	46	6

Sumber : Bagian Rujukan dan Rumah Sakit Dinas Kesehatan Kabupaten Rokan Hilir

Tabel Sarana 4

Nama-nama Puskesmas Di 12 Kabupaten Kota di Provinsi Riau Tahun 2022

NO	NAMA PUSKESMAS	ALAMAT PUSKESMAS	KECAMATAN	STATUS	KETERANGAN
1	3	4	5	6	7
KABUPATEN : KUANTAN					
1	Lubuk Ramo	Jl. Jendral Sudirman Ds. Lubuk Ramo, Kec. Kuantan Mudik	Kuantan Mudik	RRI	
2	Lubuk Jambi	Jl J.Sudirman No.48 Lubuk Jambi. Kec. Kuantan Mudik	Kuantan Mudik	RRI	PONED
3	Inuman	JL.Imam Saleh, Rt.01 Rw.03. Ds. Inuman, Kec. Hulu Kuantan	Inuman	NRRI	
4	Gunung Toar	Jl. Al Iklas No 03, Kec. Gunung Toar	Gunung Toar	NRRI	
5	Muara Lembu	Jl. Jendrl Sudirman Rt.01, Rw.06. Kec. Sengingi	Singingi	RRI	PONED
6	Sungai Sirih	Jl. Melati No.01, Ds. Sei Sirih Kec. Singingi	Singingi	RRI	
7	Sungai Buluh	Ds. Sungai Buluh, Kec. Sengingi Hilir	Singingi Hilir	RRI	PONED
8	Koto Baru	Jl. Raya Pekanbaru-Taluk Kuantan RT-IV, RW. IV	Sengingi Hilir	NRRI	
9	Teluk Kuantan	Jl. Raya Pintu Gobang Kari , Kec. Kuantan Tengah	Kuantan Tengah	NRRI	
10	Benai	Jl. Agus salim Ds. Kota Benai, Kec. Benai	Benai	NRRI	
11	Sentajo	Jl.Sukarno Hatta No.032, G. Baru, Kec. Benai	Benai	NRRI	
12	Baserah	Jl. Jend Sudirman No III. Desa Koto Tuo Baserah	Kuantan Hilir	RRI	
13	Pangean	Kecamatan Pangean	Pangean	NRRI	
14	Perhentian Luas	Jl.Jend. Sudirman, desa Perhentian Luas	Logas Tanah Darat	NRRI	
15	Sukaraja	Kec. Logas Tanah Darat	Logas Tanah Darat	NRRI	
16	Cerenti	Jl. Ahmad Yani , Kmp Baru, Ds. Pasar Cerenti	Cerenti	RRI	
17	Lubuk Ambacang	Desa Lubuk Ambacang	Hulu Kuantan	NRRI	
18	Beringin Jaya	Jl. Merdeka No.1 Ds. Penta , Ds Beringin Jaya, Kec. Singingi Hilir	Singingi Hilir	RRI	PONED
19	Kari	Desa Kari Kec. Kuantan Tengah	Kuantan Tengah	NRRI	
20	Pangkalan	Desa , Pangkalan Kec. Kuantan Mudik	Kuantan Mudik	NRRI	
21	Sungai Keranji	Desa Sei, Keranji Kec. Singingi	Singingi	NRRI	
KABUPATEN : INDRAGIRI					
1	Pengalihan Keritang	Pengalihan Keritang Kota Baru	Keritang	NRRI	
2	Kota Baru	Jl. Ahmad Yani Keritang	Keritang	NRRI	
3	Selensen	Jl. A. Yani Kec, Kemuning	Kemuning	NRRI	
4	Benteng	Jl Kembang Reteh	Reteh	NRRI	
5	Pulau Kijang	Jl. Kesehatan No.001 Reteh	Reteh	NRRI	
6	Enok	Jl. Kesehatan Enok No. 008	Enok	NRRI	
7	Pangalihan Enok	Jl. Letda M. Boya No 007	Enok	NRRI	
8	Tanah Merah	Jl. Kesehatan No.441 Tanah Merah	Tanah Merah	NRRI	
9	Kuala Enok	Jl. Pendidikan No. 002 Tanah Merah	Tanah Merah	RRI	
10	Sapat	Ds.Sapat Kuala Indragiri	Kuala Indragiri	NRRI	
11	Concong Luar	Ds.Cocong Luar Kuala Indragiri	Kuala Indragiri	NRRI	
12	Tembilahan Kota	Jl. Gunung Daek Tembilahan	Tembilahan	NRRI	
13	Tembilahan Hulu	Jl. Sederhana 36 Tembilahan	Tembilahan Hulu	NRRI	PONED

14	Sungai Salak	JL. Martapura Tempuling	Tempuling	NRRI	PONED
15	Kempas Jaya	Jl. Propinsi PBR - TBH Km 225	Tempuling	NRRI	
16	Sungai Piring	Jl. Kesehatan No.1 Kec.Batang Tuaka	Batang Tuaka	NRRI	
17	Teluk Pinang	Jl. M. Ichsan GAS	Gaung Anak Serka	RRI	
18	Kuala Lahang	Kuala Lahang Kec.Gaung	Gaung	NRRI	
19	Khairiah Mandah	Jl. T, Sharif (Mandah)	Mandah	NRRI	
20	Sungai Guntung	Jl. Kesehatan Kec.Keteman	Kateman	RRI	
21	Pelangiran	Pelangiran Kec. Keritang	Pelangiran	NRRI	
22	Teluk Belengkong	Teluk Belekong, Kec.Keteman	Kec. T.Belengkong	NRRI	PONED
23	Pulau Burung	Jl. Pendidikan Kec. Kateman	Kec. Pulau Burung	NRRI	PONED
24	Batang Tumu	Jln. Utama Pasar Batang Tumu	Mandah	NRRI	
25	Gajah Mada	Jl. Gajah Mada, Tembilahan	Tembilahan	RRI	PONED
KABUPATEN :					
1	Lagam	JL Jendral Sudirman No.1 Langgam	Langgam	NRRI	
2	Pangkalan Kerinci	Jl. Kamboja No.06 Pkl Kerinci Timur	Pangkalan Kerinci	NRRI	
3	Sei Kijang	Jl. Lintas Timur Km 30 Bandar Sei Kijang	Bandar Sei Kijang	RRI	PONED
4	Pangkalan Kuras	Jl.Lintas Timur, Sorek I	Pangkalan Kuras	RRI	
5	Ukui	Jl. Lintas Timur, Kec.Ukui	Ukui	RRI	
6	Pangkalan Lesung	Jl. Panglo, Kec. Pangkalan Lesung	Pangkalan Lesung	NRRI	
7	Bunut	Jl.Pamong Praja No.2 Pangkalan Bunut	Bunut	NRRI	
8	Pelalawan	Jl. Tengku Said Harun , Kec. Pelalawan	Pelalawan	NRRI	
9	Bandar Petalangan	Ds, Bandar Petalangan	Bandar Petalangan	NRRI	
10	Kuala Kampar	Jl.Imam Tahar Teluk Dalam	Kuala Kampar	RRI	PONED
11	Kerumutan	Jl. Kesehatan No.1 Kerumutan	Kerumutan	NRRI	PONED
12	Teluk Meranti	Jl. Rambutan Teluk Meranti	Teluk Meranti	NRRI	
KABUPATEN SIAK					
1	Minas	JL.Yos Sudarso No.32 Minas	Minas	RRI	PONED
2	Sungai Mandau	Desa Muara Kelantan	Sungai Mandau	NRRI	
3	Kandis/Sam-sam	Jl. Raya Minas-Duri Km.74	Kandis	RRI	PONED
4	Siak	JL. Sultan Syarif Khasim	Siak	NRRI	
5	Mempura	Jl. Raya Perawang Buton KM 121	Siak	NRRI	
6	Kerinci Kanan	Jl. Raya Pertamina Kerinci Kanan	Kerinci Kanan	NRRI	
7	Perawang	JL. Kesehatan Km 69,Perawang	Tualang	NRRI	PONED
8	Tualang	Desa Tualang	Tualang	RRI	
9	Dayun	Jl. Raya Buton Dayun	Dayun	NRRI	
10	Lubuk Dalam	Jl. Raya Pertamina Lubuk dalam	Lubuk Dalam	RRI	PONED
11	Koto Gasip	Jl. Raya Pertamina Km.04	Koto Gasib	RRI	
12	Sungai Apit	Jl. Rintis Sungai Apit	Sungai Apit	RRI	PONED
13	Bunga Raya	JL. Sutan Syarif Khasim Bunga Raya	Bunga Raya	RRI	PONED
14	Sabak Auh	Desa Bandar Sungai	Sabak Auh	NRRI	
15	Puskesmas Pusako	Jl. Pemda Kec. Pusako	Pusako	NRRI	

KABUPATEN : KAMPAR					
1	Kampar Kiri	Ds.Lipat Kain, Kec. Kampar Kiri	Kampar Kiri	RRI	PONED
2	Kampar Kiri Hulu I	Desa Gema, Kec. Kampar Kiri Hulu	Kampar Kiri Hulu	NRRI	
3	Kampar Kiri Hilir I	Ds.Sei Pagar, Kec. Kampar Kiri Hilir	Kampar Kiri Hilir	RRI	PONED
4	Kampar Kiri Tengah	Ds.Simalinyang	Kampar Kiri Tengah	NRRI	
5	Xiii Koto Kampar I	Ds.Batu Bersurat	Xiii Koto Kampar	RRI	PONED
6	Xiii Koto Kampar II	Ds.Gunung Bungsu	Xiii Koto Kampar	NRRI	
7	Xiii Koto Kampar III	Kota Mesjid	Xiii Koto Kampar	NRRI	
8	Bangkinang Barat	Jl. M Yamin Merangin No.44	Bangkinang Barat	RRI	PONED
9	Tapung	Ds.Petapahan, Kec. XIII Koto Kampar	Tapung	RRI	PONED
10	Tapung Hulu I	Ds.Suka Ramai, Kec. Tapung Hulu	Tapung Hulu	RRI	PONED
11	Tapung Hilir I	Ds.Kota Garo, Kec. Tapung Hilir	Tapung Hilir	RRI	PONED
12	Bangkinang I	Jl. Merdeka No. 3, Kec. Bangkinang	Bangkinang	NRRI	
13	Seberang)	Ds.Labo Jaya SP 1 SKP A, Kec. Bangkinang Seberang	Seberang	NRRI	
14	Kampar I	Ds. Air Tiris, Kec. Kampar	Kampar	RRI	PONED
15	Kampar Timur	Jl. Pekanbaru- Bangkinang, Kec. Kampar Timur	Kampar Timur	NRRI	
16	Rumbio Jaya	Ds. Rumbio , Kec.Rumbio Jaya	Rumbio Jaya	NRRI	
17	Tambang	Ds. Danau Bingkuang, Kec. Tambang	Tambang	NRRI	
18	Siak Hulu I	Ds. Teratak Buluh, Kec. Siak Hulu	Siak Hulu	NRRI	
19	Siak Hulu II	Ds. Pandau Jaya, Kec. Siak Hulu	Siak Hulu	NRRI	
20	Gunung Sahilan	Gunung Sahilan	Gunung Sahilan	NRRI	
21	Kampar Utara	Ds. Sawah, Kec. Kampar Utara	Kampar Utara	NRRI	
22	Perhentian Raja	Ds. Pantai Raja, Kec. Perhentian Raja	Perhentian Raja	NRRI	
23	Siak Hulu III	Ds. Pangkalan Baru, Kec. Siak Hulu	Siak Hulu	NRRI	
24	Tapung II	Ds. Pantai Cermin, Kec. Tapung	Tapung	NRRI	
25	Tapung Hulu II	Ds. Senama Nenek, Kec. Tapung Hulu	Tapung Hulu	NRRI	
26	Salo	Desa Sipungguk, Kec. Salo	Salo	NRRI	
27	Kampar Kiri Hulu II	Ds. Batu Sasak, Kec. Kampar Kiri Hulu	Kampar kiri Hulu	NRRI	
28	Tapung Hilir II	Desa Tanah Tinggi, Kec. Tapung Hilir	Tapung Hilir	NRRI	
29	Koto Kampar Hulu	Ds.Petapahan, Kec. XIII Koto Kampar		NRRI	
30	Tapung I	Ds.Petapahan, Kec. XIII Koto Kampar		NRRI	
KABUPATEN :ROKAN					
1	Rokan IV Koto I	Jl, Kesehatan No/1 Rt.1 Rw.3	Rokan Iv Koto	NRRI	
2	Tandun II	Jl. Bukit Suligi Rt.1 Rw.02 - Dayo	Tandun	NRRI	
3	Tandun I	Jl Sudirman Rt.1 Rw.1- Tandun	Tandun	NRRI	
4	Kabun	Jl,Raya Kabun Kota Ranah - Kabun	Kabun	NRRI	
5	Ujung Batu	Jl. Sudirman No.106 - Ujung Batu	Ujung Batu	RRI	PONED
6	Rambah	Jl. KH Dewantara No.108 Rt.04 Rw.02 Pasir Pangarayan	Rambah	NRRI	
7	Rambah Samo I	Jl.Lintas Ujung Batu-Pasir Pangaraian Km 12	Rambah Samo	NRRI	
8	Rambah Samo II	Jl.Ahmad Yani Rt.03, Rw.01 Desa Rambah Utama	Rambah Samo	RRI	
9	Rambah Hilir I	Desa Rambah Hilir Rt.03. Rw.03 Rambah Hilir	Rambah Hilir	NRRI	
10	Rambah Hilir II	Jl. Poros Muda Rt.26 Rw.01- Rambah Muda	Rambah Hilir	NRRI	

11	Bangun Purba	Jl. Kesehatan No.1- Tangun	Bangun Purba	NRRI	
12	Tambusai	Jl. T.Tambusai Rt.03 Rw.11 dalu dalu	Tambusai	RRI	PONED
13	Tambusai Utara I	Jl. Dr Sutomo No. 5 Mahato Sakti- Rantau Kasai	Tambusai Utara	RRI	
14	Kepenuhan	Jl. J.Sudirman No.156 Kota Tengah	Kepenuhan	RRI	PONED
15	Kunto Darussalam	Jl. Pahlawan No. Rt.02 Rw.02 - Kota Lama	Kunto	RRI	PONED
16	Pagaran Tapah	Desa Pagaran Tapah, Kec.Pag Tapah Darussalam	Pagaran Tapah	RRI	
17	Bonai Darussalam	Jl. Sontang Rt.02 Rw.02- Sontang	Bonai Darussalam	RRI	PONED
18	Tambusai Utara II	Jl. Lintas Tj. Medan	Tambusai Utara	NRRI	
19	Kepenuhan Hulu	Jln. Pelajar Pekan Tebih	Kepenuhan Hulu	NRRI	
20	Pendalian IV Koto	Desa Pendalian	Pendalian IV Koto	NRRI	
21	Rokan IV Koto II	Rokan IV Koto II	Rokan IV Koto II	NRRI	
KABUPATEN : BENGKALIS					
1	Duri	Jl. Sudirman Ds. Duri Barat, Tlp. 0765 91063	Mandau	NRRI	
2	Sebangar	Jl. Duri Dumai KM 19 Duri, Telp. 28884	Mandau	NRRI	
3	Balai Makam	Jl. Sultan syarif kasim duri Kec. Mandau	Mandau	NRRI	
4	Sebanga	Jl. Gajah Mada, 0765 991416	Mandau	NRRI	
5	Muara Basung	Jl Muara Besung	Pinggir	NRRI	
6	Sungai Pakning	Jl. Jend Sudirman	Bukit Batu	RRI	PONED
7	Lubuk Muda	Jl.Pembangunan ,Desa Lubuk Muda	Siak Kecil	NRRI	
8	Batu Panjang	Jl. Masjid	Rupat	RRI	PONED
9	Tanjung Medang	Jl. Datuk Laksamana	Rupat Utara	RRI	PONED
10	Bengkalis (Damon)	Jl. Kelapati No.49 B, 0766 21330	Bengkalis	NRRI	
11	Selat Baru	Jl. Soekarno Hatta	Bantan	RRI	
KAB. KEPULAUAN MERANTI					
1	Teluk Belitung	Jl. Kemboja Teluk Belitung, Kec. Merbau	Merbau	RRI	PONED
2	Bandul	Jl. Desa Bandul , Kec. Merbau	Merbau	NRRI	
3	Tanjung Samak	Jl J. sudirman , Desa Tanjung Samak	Rangsang	RRI	PONED
4	Kedaburapat	Desa Kedabu Rapat	Rangsang Barat	NRRI	
5	Anak Setatah	Jl. Utama Anak Setatah	Rangsang Barat	NRRI	
6	Selat Panjang	Jl. Kesehatan Selat Panjang No.24, 0763 32026	Tebing Tinggi	NRRI	
7	Alah Air	Jl. Puskesmas Alah Air	Tebing Tinggi Barat	NRRI	
8	Alai	Jl. Pelabuhan	Tebing Tinggi Barat	RRI	
9	Pulau Merbau	Desa Semukut	Pulau Merbau	NRRI	
KABUPATEN : ROKAN					
1	Bagansiapiapi	Jl. Jambu Bagan Siapi-api Kepeng Bagan Jawa	Bangko	NRRI	
2	Bagan Punak	Jl. Kecamatan Ds. Bagan Punak	Bangko	NRRI	
3	Sinaboi	Jl. Lintas Sinaboi Dumai, No.08 Kep.Sei Bakau	Sinaboi	NRRI	
4	Pedamaran	Jl. Poros Pedamaran	Pekaitan	NRRI	
5	Bantaian	Jl. Lintas Bagan Siapi-api Dumai	Batu Hampar	NRRI	
6	Rimba Melintang	Jl. Lintas Bgan Siapi-api Rimba Melintang	Rimba Melintang	RRI	Poned
7	Sedinginan	Jl. KH.Alimudin Kel Sedinginan	Tanah Putih	RRI	Poned

8	Tanah Putih	Jl. Lintas Bagan Siapi-api	Tanah Putih Tanjung	NRRI	
9	Pujud	Jl. Jend.Sudirman No.02 Pujud Kepenghuluan Pujud	Pujud	RRI	
10	Tanjung Medan	Jl.Lintas Tanjung Medan -Dalu-dalu	Tanjung Medan	NRRI	
11	Rantau Panjang Kiri	Jl. Poros Parit H . Salim. Rantau Panjang kiri Hilir	Kubu Babussalam	RRI	Poned
12	Teluk Merbau	Jl.Ahmad Yani	Kubu	NRRI	
13	Panipahan	Jl. Lingkar Bundaran No.05 Ds. Panipahan darat	Pasir Limau Kapas	RRI	Poned
14	Bangkp Kanan	Ds. Bangko Kanan	Bangko Pusako	RRI	
15	Bangko Jaya	Jln. Lintas Riau-Sumut Balam km.12 desa bangko jaya	Bangko Pusako	RRI	
16	Balai Jaya	Jln.Lintas Riau,Km 39	Balai Jaya	RRI	
17	BAGAN BATU	Jl. Sudirman No. 562 Ds Bagan Batu, Kec. Bagan Sinembah	Pekaitan	RAWAT INAP	
18	Bortrem	Jl.Lintas Bagan Sinembah Barat-Panipahan	Bagan Sinembah Raya	NRRI	
19	Simpang Kanan	Jl. M. Yazid Hamta Simpang Kanan	Simpang Kanan	RRI	
20	Rantau Kopar	Jl. Sei Rangau, Kec. Rantau Kopar	Rantau Kopar	NRRI	
KOTA :PEKANBARU					
1	Payung Sekaki	Jl Fajar Raya No.21 Telp.0761 62563	Tampian	NRRI	
2	Rawat Inap Sidomulyo	Jl. Delima	Tampian	RRI	
3	Sidomulyo	Jl. Soebrantas Km.10,5 Telp.0761 63170	Tampian	NRRI	PONED
4	Harapan Raya	Jl. Imam Munandar No.40 Telp.0761 26326	Bukit Raya	NRRI	
5	Garuda	Jl. Garuda No.12A	Marpoyan Damai	NRRI	
6	Simpang Tiga	Jl Kharudin Nasution Telp .0761 674763	Marpoyan Damai	RRI	PONED
7	Rejosari	Jl. Indah Sari No.02 Telp. 0761 42956	Tenayan Raya	NRRI	
8	Lima Puluh	JL Sumber Sari No.116 Telp.0761 36436	Limapuluh	NRRI	
9	Sail	JL Hang Jebat No.15 Telp.0761 21640	Sail	NRRI	
10	Pekanbaru Kota	Jl. Tamtama - Pasar Mambo No.121 (0761) 35569	Pekanbaru Kota	NRRI	
11	Langsat	JL Langsat No.I telp. 0761 21051	Sukajadi	NRRI	
12	Melur	JL Melur No. 103 Telp. 0761 22508	Sukajadi	NRRI	
13	Senapelan	Jl. Jati No.04 Telp 0761 24707	Senapelan	NRRI	
14	Umban Sari	Jl Purnama Sari No.01 Telp. 0761 51764	Rumbai	NRRI	
15	Rumbai	Jl. Sekolah No.52 Telp.0761 53537	Rumbai Pesisir	NRRI	
16	RI Karya Wanita	Jl. Gabus	Rumbai Pesisir	RRI	
17	Ri Muara Fajar	Jl. Raya Pekanbaru - minas	Rumbai	RRI	
18	Ri Tenayan Raya	Jl. Budi Luhur	Tenayan Raya	RRI	
19	Simpang Baru	Jl. Flamboyan No. 100	Tampian	NRRI	
20	Rumbai Bukit	Jl. Sripalas	Rumbai	NRRI	
KABUPATEN : DUMAI					
1	Bukit Kapur	Jl. Soekarno Hatta Km.17, Kel. Bagan Besar, Kec. Keritang (0765 440024)	Bukit Kapur	RRI	PONED
2	Medang Kampai	Jl. Raya Dumai-sei Pakning Km 11 Telp.0765 7007825	Medang Kampai	RRI	PONED
3	Sungai Sembilan	Jl.Raya Dumai-Basilam Baru Km.14 Lubuk Gaung	Sungai Sembilan	RRI	PONED
4	Dumai Barat	Jl M.H Thamrin Pangkalan Kasai Telp. (0765 32538)	Dumai Barat	NRRI	
5	Bukit Timah	Kom. BTN Bumi Dumai Baru Bukit Timah	Dumai Selatan	NRRI	
6	Dumai Kota	Jl. Pattimura Kel. Dumai Kec. Dumai Kota	Dumai Kota	NRRI	

7	Bumi Ayu	Jl. Budi Utomo Dumai Telp.0765 7007287	Dumai Selatan	NRRI	
8	Jaya Mukti	Jl. KH. Nasution Kel. Jaya Mukti, Dumai	Dumai Kota	NRRI	
9	Purnama	Jl. Tun Sri Lanang No. 3A . Telp. (0765) 439930	Dumai Barat	NRRI	
KABUPATEN : INDRAGIRI					
1	Peranap	Jl. Pasar Peranap, Kec. Peranap	Peranap	RRI	PONED
2	Batang Peranap	Desa Peranap, Kec. Batang Peranap	Batang Peranap	NRRI	
3	Siberida	Simpang Empat Belilas Telp.0769 323762	Batang Gangsal	NRRI	
4	Pangkalan Kasai	Jl.Lintas Timur Siberinda	Siberida	RRI	
5	Kilan	Desa Bukit Lupai	Batang Cenaku	RRI	
6	Kuala Cinaku	Desa Kuala Cinaku	Cinaku	NRRI	
7	Polak Pisang	Simpang Kota Medan	Kelayang	RRI	
8	Rakit Kulim	Desa Petongan Kec,Rakit Kulim	Rakit Kulim	NRRI	
9	Air Molek	Jl.J.Sudirman Air Molek Telo.0769 41009	Pasir Penyu	RRI	PONED
10	Lirik	Ds.Lambang Sari I,II,III Lirik Telp.0769 41033	Lirik	RRI	PONED
11	Sei Lala	Desa Sei Lala	Lala	NRRI	
12	Kulim Jaya	Desa Kulim Jaya	Lbk. Batu Jaya	NRRI	
13	Pekan Heran	Desa Pekan Heran	Rengat Barat	NRRI	
14	Sipayung	Jl. Hangtuh NO. 02 Rengat Telp.0769 21005	Rengat	RRI	PONED
15	Kampung Besar Kota	Jl. Hang Lekir Telp. 0769 21270	Rengat	NRRI	
16	Sungai Parit	Desa Pasir Bongkal	Lala	NRRI	
17	Lubuk Kandis	Desa Kepayang sari	Batang Cinaku	NRRI	
18	Sencano Jaya	Desa Sencano Jaya		NRRI	

Ket:

RRI = Ruang Rawat

NRRI = Non Ruang

*

Sumber : Dinas Kesehatan Kabupaten Rokan Hilir

Tabel Sarana 5

**RATIO SARANA KESEHATAN DASAR TERHADAP PENDUDUK
8MENURUT KABUPATEN ROKAN HILIR TAHUN 2022**

NO	KABUPATEN/KOTA	PENDUDUK	RUMAH SAKIT		TEMPAT TIDUR RS		PUSKESMAS		TEMPAT TIDUR PUSK RRI		PUSTU	
			JML	RATIO	JML	RATIO	JML	RATIO	JML	RATIO	JML	RATIO TERHADAP PUSKESMAS
1	2	3	4	5	6	7	8	9	10	11	12	13
1	Rokan Hilir	740,453	5	675,26	353	47673,52	20	2701,05	353	47673,52	46	2,30
	<i>Jumlah</i>	740,453	4	540,21	353	47673,52	20	2701,05	353	47673,52	46	2,30

Sumber : Dinas Kesehatan Kab/kota

Tabel Sarana 6

**JUMLAH DOKTER PRAKTEK, BALAI PENGOBATAN, LABORATORIUM KESEHATAN
MENURUT KABUPATEN / KOTA PROPINSI RIAU 2022**

No	KABUPATEN / KOTA	PRAKTEK DOKTER UMUM	PRAKTEK DOKTER SPISIALIS	PRAKTEK DOKTER GIGI	BALAI PENGOBATAN	RUMAH BERSALIN
		1	2	2	3	4
1	Rokan Hilir	99	24	20	29	1
Jumlah		99	24	20	29	1

Sumber : Profil Dinas Kesehatan Kabupaten Rokan Hilir

Tabel Sarana 7

**SARANA KESEHATAN DASAR TERHADAP PENDUDUK
MENURUT KABUPATEN ROKAN HILIR TAHUN 2022**

NO	KAB/KOTA	Bidan Desa	Pustu	Polindes/Poskesdes	Posyandu	Pos Obat desa	Pos UKK	Posbindu	Apotik	Toko Obat
		1	2	3	4	5	6	7	8	9
1	Rokan Hilir	150	46	125	570	-	9	142	46	45
Jumlah		150	46	125	570	-	9	142	46	45

Sumber : Profil Dinas Kesehatan Kabupaten Rokan Hilir

DAFTAR INSTITUSI PENDIDIKAN TENAGA KESEHATAN SE - PROPINSI RIAU

NO	NAMA INSTITUSI PENDIDIKAN KESEHATAN	ALAMAT	KET
1	SMF Ikasari UNRI Pekanbaru	Jl. Pattimura No. 9 Pekanbaru	Milik Yayasan
2	SMAK Abdurrah Pekanbaru	Jl. Riau Ujung No.73 Pekanbaru	Milik Yayasan
I	Politeknik Kesehatan Depkes Pekanbaru		
1	Jurusan Kebidanan Pekanbaru	Jl.Melur No.103 Pekanbaru	Milik Depkes RI
II	Akademi Kebidanan		
1	Akademi Kebidanan Yayasan Abdurrah Pekanbaru	Jl.Riau Ujung No.73 Pekanbaru	Milik Yayasan
2	Akademi Kebidanan Payung Negeri Pekanbaru	Jl.Tamtama Labuh Baru Pekanbaru	Milik Yayasan
3	Akademi Kebidanan Dayang Suri Rengat	Jl.Hang Tuah No.02 Rengat	Milik Yayasan
4	Akademi Kebidanan Internasional Pekanbaru	Jl.Lembaga Pemasarakatan No.25	Milik Yayasan
5	Akbid Husada Gemilang Tembilahan	Jl. Bunga No. 54 Tembilahan	Milik Yayasan
6	Akademi Kebidanan Hang Jebat	Jl. Pesantran Kelakap 7 Dumai	Milik Yayasan
7	Akademi Kebidanan Salmah	Jl. Siak	Milik Yayasan
8	Akbid Puri Husada	Jl. Pendidikan	Milik Yayasan
9	Akbid Yayasan Bujang Khadija	Jl. Pelabuhan Hulu	
III	Akademi Keperawatan		
1	Akper Pemda Rengat	Jl. M.Tahar No.1 Pematang Reba Rengat	Milik Pemerintah
2	Akper Payung Negeri Pekanbaru	Jl.Tamtama Labuh Baru Pekanbaru	Milik Yayasan
3	Akper Muhammadiyah Pekanbaru	Jl. KH.Ahmad Dahlan No.88 Pekanbaru	Milik Yayasan
4	Akper Tuanku Tambusai Bangkinang	Jl.Bangkinang -Lipat Kain Km 07 Ridan	Milik Yayasan
5	Akper Abdurrah Pekanbaru	Jl.Riau Ujung No.73 Pekanbaru	Milik Yayasan
6	Akper Sri Bunga Tanjung Dumai	Jl. Tanjung Jati No. 10 Dumai	Milik Yayasan
IV	Akademi Kesehatan Lainnya		
1	Akafarma Abdurrah Pekanbaru	Jl. Riau Ujung No.73 Pekanbaru	Milik Yayasan
2	Akfis Abdurrah Pekanbaru	Jl. Riau Ujung No.73 Pekanbaru	Milik Yayasan
3	D - III Farmasi Stifar Yayasan UNRI Pekanbaru	Jl. Pattimura No.9 Pekanbaru	Milik Yayasan
4	D - III Pikes Stikes Hang Tuah Pekanbaru	Jl.Raya P.Baru - Bangkinang (Bapelkes Pekanbaru).	Milik Yayasan